

Légende
 Portes Communales
 Murs en Plâtre
 Murs des Portes Privatives
 Murs de la Propriété
 Echelle : 1/50
 Plan produit par le requérant

NORD
 من الشمال

PLAN DU REZ DE CHAUSSEE

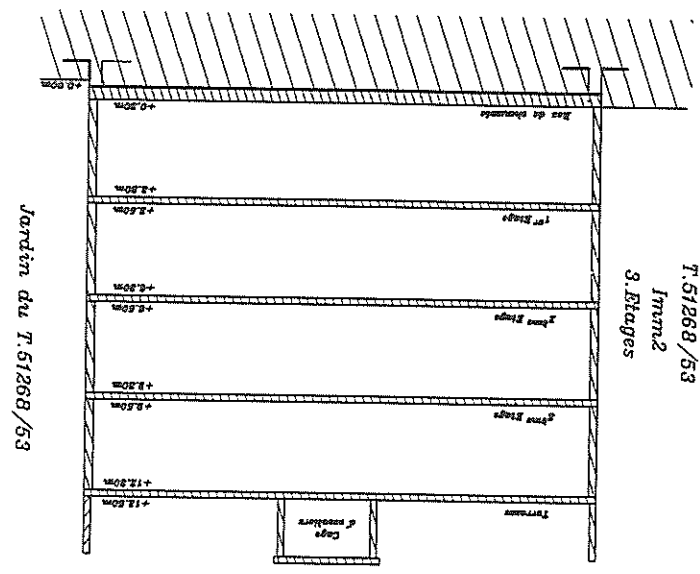
De la cote 0,30m à la cote 0,50m



Tableau des Contenance

Propriété dite	Titre	Indice des Portes	Parties Communes	Parties Privatives	Total	Surfaces (ca.)		Observations
						Surfaces avec d'aire	Surfaces sans d'aire	
Sahel 1-1	79344/53	1		53	53	53		
Sahel 1-2	79344/53	2		53	53	53		
Sahel 1-3	79344/53	3		30	30	30		
Sahel 1-4	79344/53	4		54	54	54		
Assanawber 1-1	79344/53		Rez de chaussée	17	29	29		
				Concierge	17	17		
				Entrée, Escaliers	29	29		
				Murs, Plâtre, Galeries et Mises	29	29		
				Vide	1	1		
				Total	266	266		

- Echelle Verticale des Hauteurs au 1/100 -
 Suivant Coupe A - A



المخطط : المسكن : المكون من 3 وحدات سكنية مستقلة
 المخطط : المسكن : المكون من 3 وحدات سكنية مستقلة
 المخطط : المسكن : المكون من 3 وحدات سكنية مستقلة

Propriété dite : Assanwber I-1

Stade à l'initiative de l'Etat, Direction des Travaux Publics, Direction Générale de l'Urbanisme et de l'Architecture, Direction de l'Urbanisme et de l'Architecture, Direction de l'Urbanisme et de l'Architecture

PLAN TOPOGRAPHIQUE DE COPROPRIÉTÉ

Legende

Portes Communales

Limites des Portes Privatives

Limites de la Propriété

Echelle : 1/50

Plan produit par le requérant

NORD

PLAN DE DÉTAIL

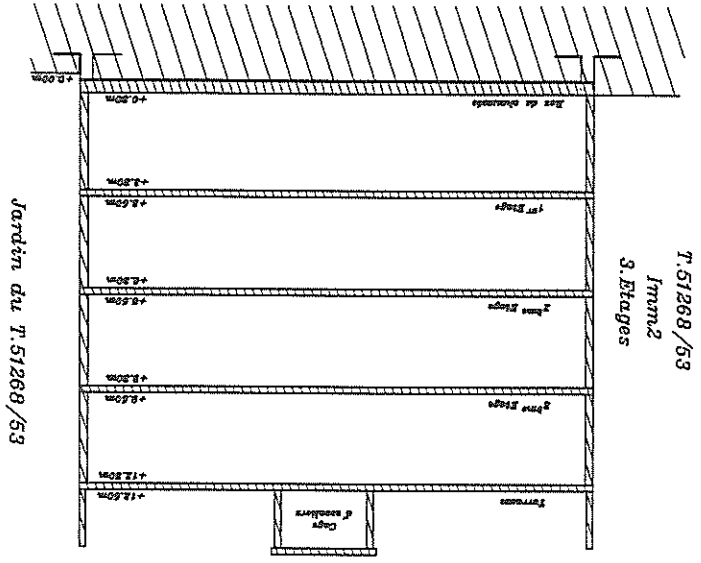
De la côté 5.50m à la côté 6.50m

Tableau des Contenance

المساحة

Propriété dite	Titre	Surface (ca.)	Observations
Sahel 1-5	179344/53	53	
Sahel 1-6	T.....	57	
Sahel 1-7	T.....	57	
Sahel 1-8	T.....	53	
Assanwber I-1	179344/53	19	Cage d'escaliers et Hall.
		25	Huis, Placard, cuisine
		1	Vide
Total		266	

- Echelle Verticale des Hauteurs au 1/100 -
Sutant Coupe A - A



Plan certifié conforme à l'état des lieux : 08/12/2014
Carte Topographique au 1:50,000 : 17-18-53-7

المساحة : المساحة
المساحة : المساحة
المساحة : المساحة
المساحة : المساحة

Moreclement du titre : 51268/53 Immeuble

7.51268/53
Immeuble
3. Etages

DIRECTION DU CADASTRE
Plan des R.U. à l'initiative de l'Etat
Indicatif : D.221

Propriété dite : Assanawber I-1

Statut : Préfère de Breveté/Commune Urbaine de El-Had Souk, Territoire Pils Urbaine et Industrielle Centre-Sahel

PLAN TOPOGRAPHIQUE DE COPROPRIÉTÉ

Legende
 Parties Communes
 Mur et Piliers
 Murs des Parties Privatives
 Murs de la Propriété

Echelle : 1/50

PLAN DU 2ème ETAGE
 De la cote 0.00m à la cote 0.30m
 Le Nord

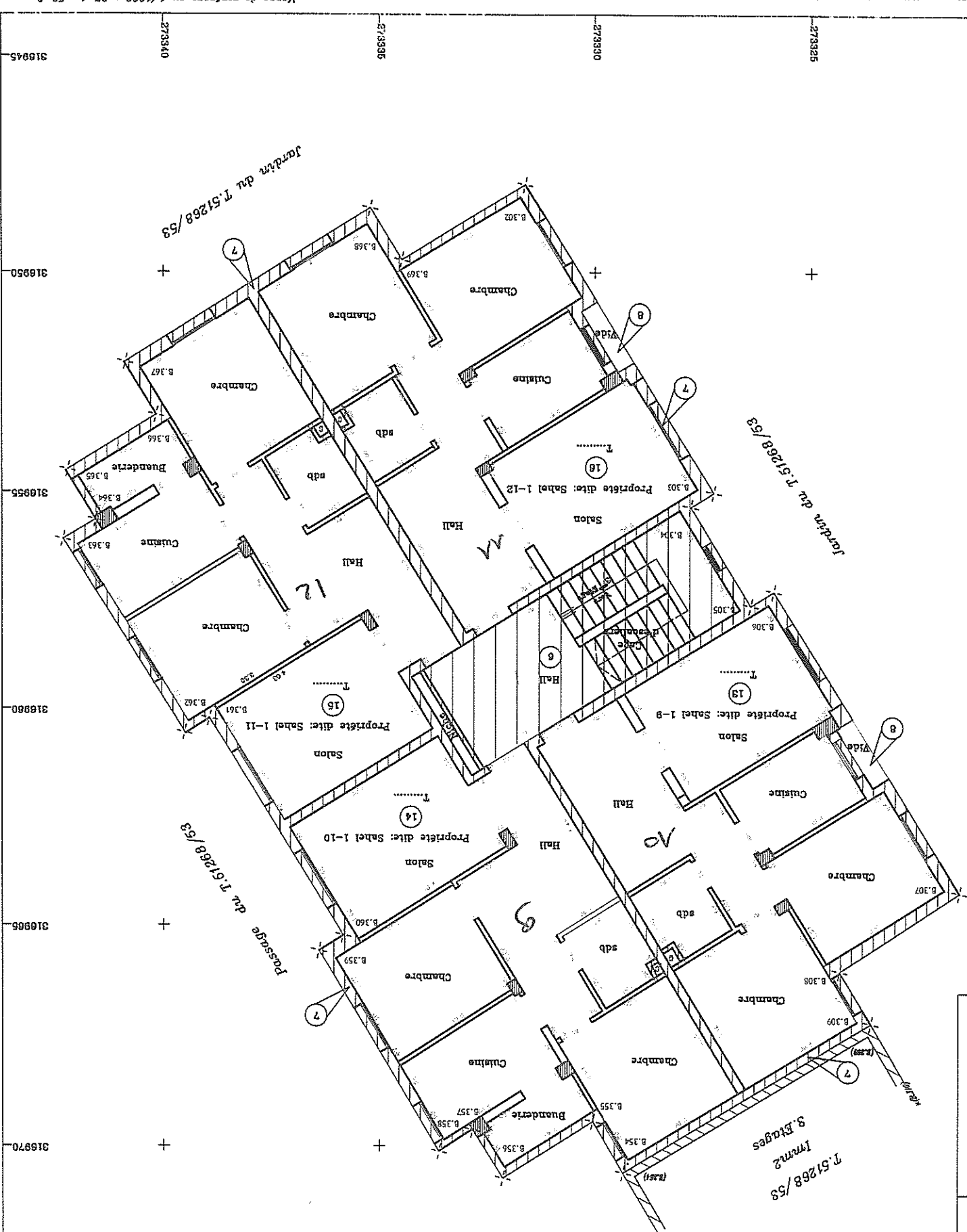
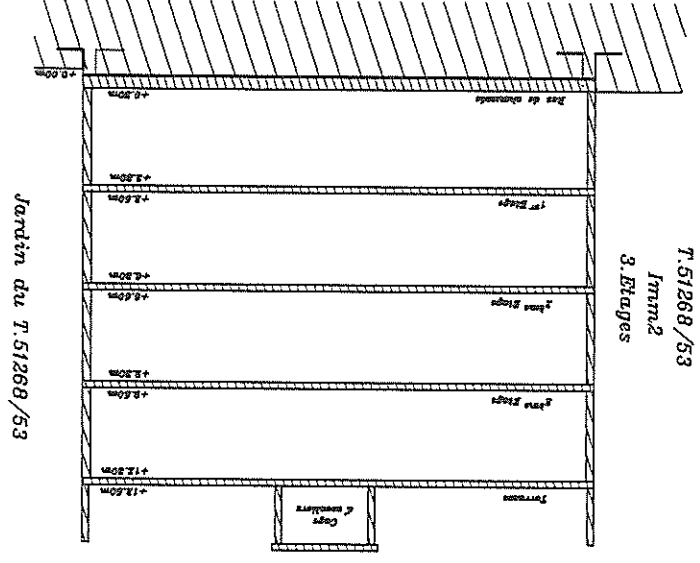


Tableau des Contenance

Propriété dite	Titre	Indice des Parties		Situations	Surfaces (a.)	Constantes	Observations
		Privatives	Communes				
Sahel 1-9	T.	13	53	2	53	53	Appartement
Sahel 1-10	T.	14	57	2	57	57	Appartement
Sahel 1-11	T.	15	57	2	57	57	Appartement
Sahel 1-12	T.	16	53	2	53	53	Appartement
Assanawber I-1	T. 79344/53		266	8	266	266	266

- Echelle Verticale des Hauteurs au 1/100 -
 Suivant Coupe A - A



Légende

	Portion Commune
	Mur et Pilier
	Mur de clôture
	Mur de clôture

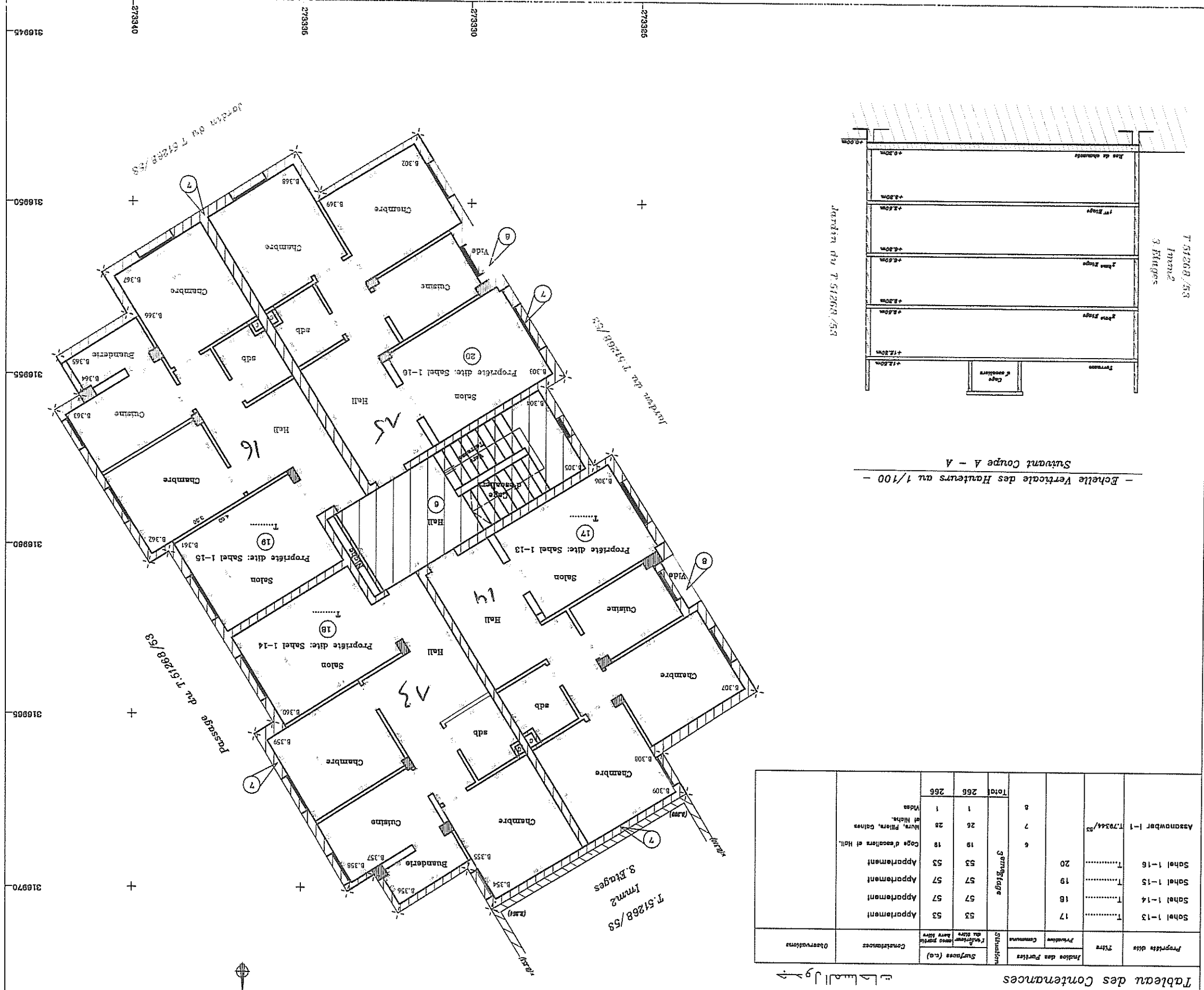
Echelle : 1/50

Plan produit par le requérant

PLAN DU 3^{ème} ETAGE

De la cote 9.00m à la cote 12.50m

NORD



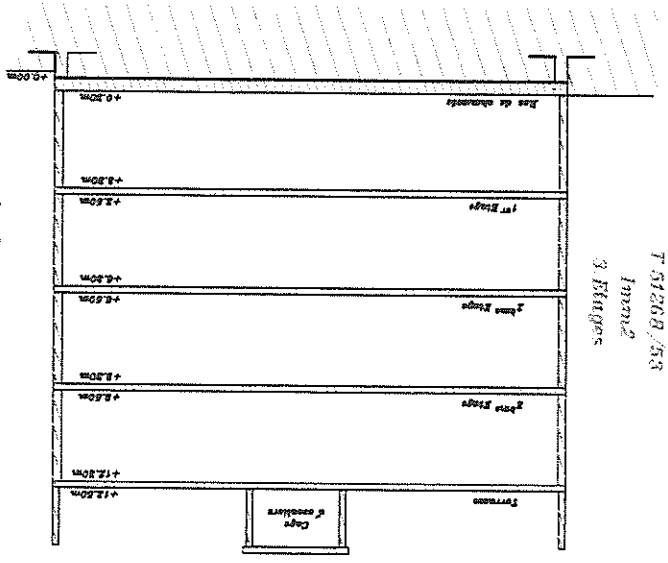
المساحة : 1111 م²
 المساحة المبنية : 1111 م²
 المساحة الحرة : 1111 م²
 المساحة المغطاة : 1111 م²
 المساحة المزروعة : 1111 م²
 المساحة المائية : 1111 م²
 المساحة الخرسانية : 1111 م²
 المساحة المعدنية : 1111 م²
 المساحة الخشبية : 1111 م²
 المساحة الزجاجية : 1111 م²
 المساحة البلاستيكية : 1111 م²
 المساحة السيراميك : 1111 م²
 المساحة الحجرية : 1111 م²
 المساحة الترابية : 1111 م²
 المساحة الرملية : 1111 م²
 المساحة الصخرية : 1111 م²
 المساحة المعدنية : 1111 م²
 المساحة الخشبية : 1111 م²
 المساحة الزجاجية : 1111 م²
 المساحة البلاستيكية : 1111 م²
 المساحة السيراميك : 1111 م²
 المساحة الحجرية : 1111 م²
 المساحة الترابية : 1111 م²
 المساحة الرملية : 1111 م²
 المساحة الصخرية : 1111 م²

Plan certifié conforme à l'Etat des lieux : 08/11/2014
 Mètre topographique au 1/50000 Dtr Vds

Tableau des Contenance

Propriété dite	Type	Indice des Portes		Commune	Situations	Surfaces (m ²)	Frais de matériaux de terre	Frais de main d'œuvre	Observations
		Principale	Commune						
Sahel 1-13	T.....	17	53	53	Appartement	53			
Sahel 1-14	T.....	18	57	57	Appartement	57			
Sahel 1-15	T.....	19	57	57	Appartement	57			
Sahel 1-16	T.....	20	53	53	Appartement	53			
Assanawber I-1	T.79344/53	6	19	19	Cage d'escaliers et Hall	19			
		7	26	26	Murs, Piliers, Colnes	26			
		8	1	1	Vides	1			
Total			266	266	3^{ème} Etage	266			

- Echelle Verticale des Hauteurs au 1/100 -
 Suivant Coupe A - A



Morcellement du titre : 61262/59/58219 Immeuble 1-

المساحة : 1111 م²

T.51268/53
 Immeuble
 3 Etages

Jardin dit T.51268/53

Plan levé par le Géomètre : Fouad Hefre Als Chayek (N23)
 Échelle : 1/500

Plan certifié conforme à l'Etat des lieux : 08/11/2014

Mètre topographique au 1/50000 Dtr Vds

PLAN TOPOGRAPHIQUE DE COPROPRIÉTÉ

Légende

	Limites des Propriétés
	Noms de Piliers
	Portes Communales

Echelle : 1/50

Plan produit par la requête

PLAN DU TERRASSE

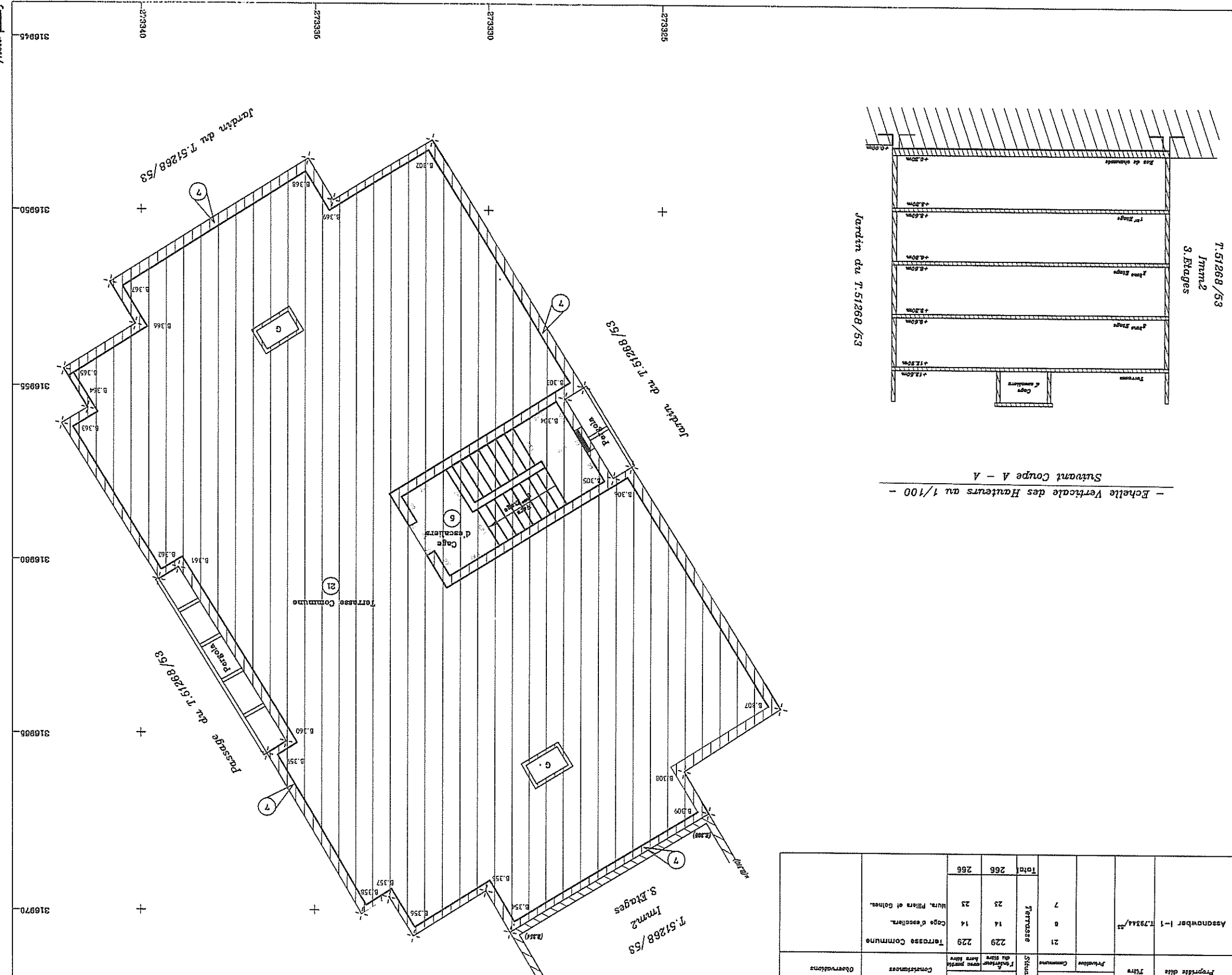
A partir de la cote 12.60m

Tableau des Contenances

Propriété dite	Titre	Indices des Portiers		Situations	Surfaces (ca.)	Observations
		Portiers sans porte du titre	Portiers avec titre			
Assanawber I-1 (79344/53)		7	25	Terrasse	229	
		6	14			
			25		266	
			25		266	
		Total			266	

Tableau des Hauteurs au 1/100

- Echelle Verticale des Hauteurs au 1/100 -
Suivant Coupe A - A



المساحة المسجلة : 266,63m² 4/5
 المالك : السيد : المصطفى بن عبد السلام
 المالك : السيد : المصطفى بن عبد السلام

DIRECTION DU CADASTRE
 Plan lavé par la Commission : Fondateur M. Chergui (B.D.)
 Dessinateur : Badis
 Plan certifié conforme à l'état des lieux : 09/12/2011
 Maps de replanage au 1/1000 : 27-16-52-D
 Carte Topographique au 1/5000 DT 163

PLAN TOPOGRAPHIQUE DE COPROPRIÉTÉ

Legende

	Murs et Plâtres
	Portes Communes
	Limites des Portes Propriétaires
	Limites de la Propriété

Echelle : 1/50

Plan produit par le requérant

PLAN DU REZ DE CHAUSSEE

De la voie 0,50m à la voie 0,50m

NORD

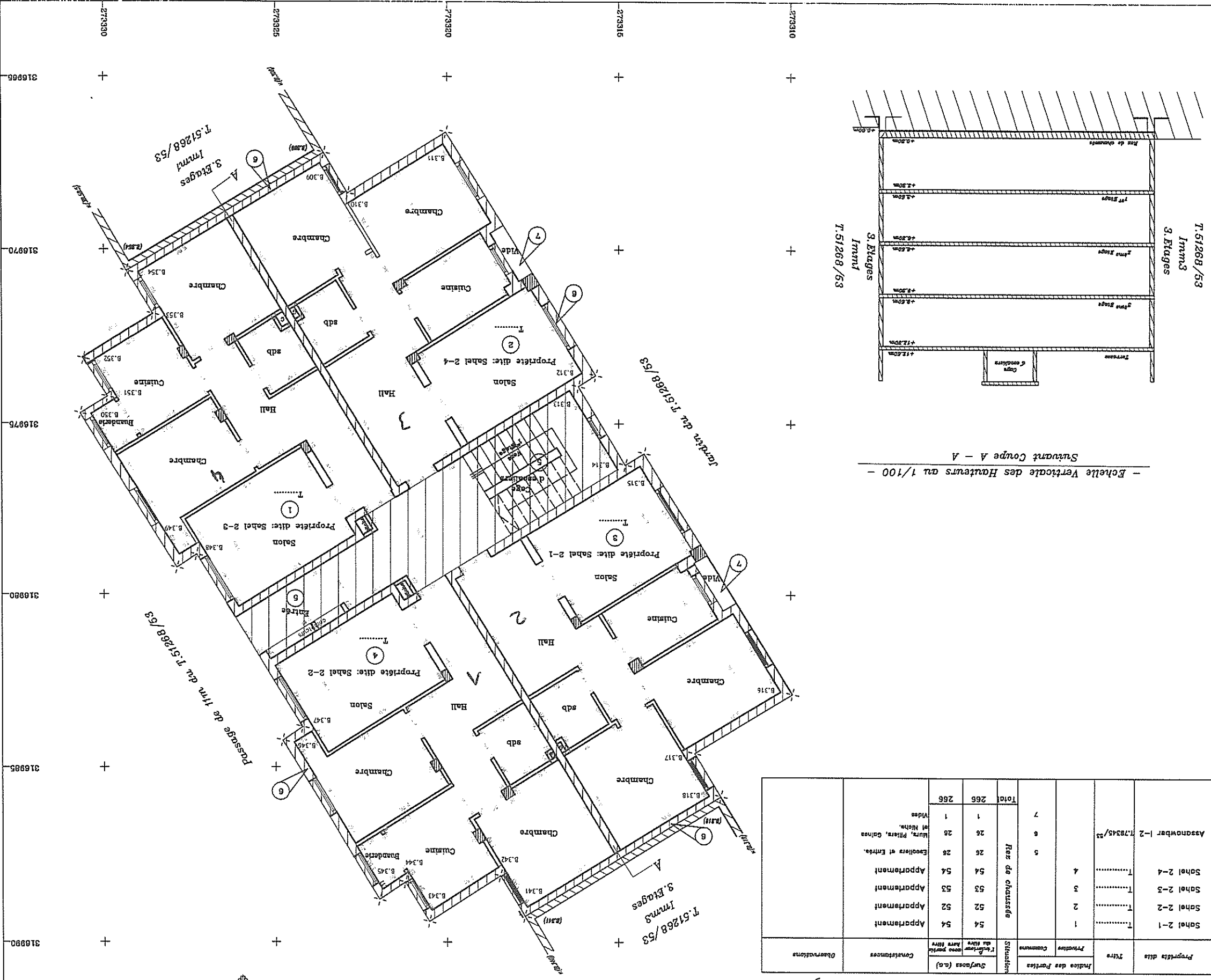
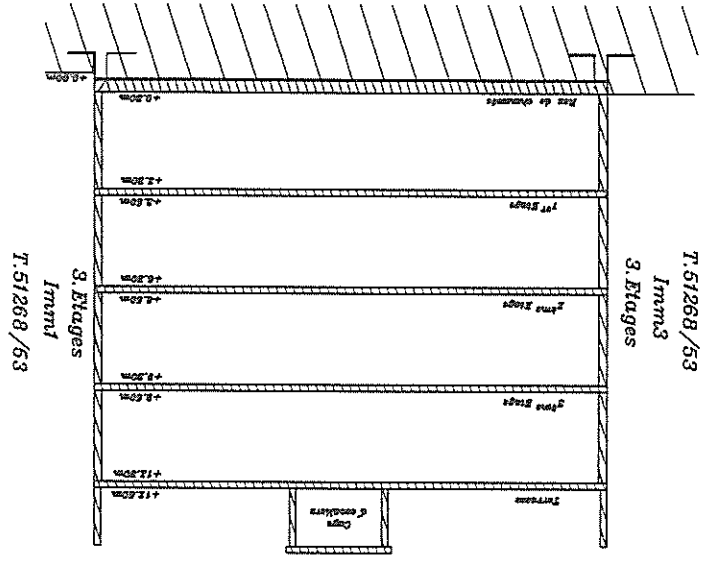


Tableau des Contenance

Propriété dite	Titre	Indice des Portes	Commune	Situation	Surfaces (ca.)		Observations
					Surface sans Mur	Surface avec Mur	
Sahel 2-1	T.....	1			54	54	
Sahel 2-2	T.....	2			52	52	
Sahel 2-3	T.....	3			53	53	
Sahel 2-4	T.....	4			54	54	
Assanawber I-2	T.78345/53				26	26	
					26	26	
					1	1	
					266	266	
					7	7	

- Echelle Verticale des Hauteurs au 1/100 -
Suvant Coupe A - A



Mappe da replé oge au 1/1000 : 27-11-57-L
Carte Topographique au 1:50000 1954

المساحة : 1-2
المساحة : المساحة
المساحة : المساحة

Plan certifié conforme à l'état des lieux : 08/12/2014
Plan fait sur le cadastre : Fond Haute All. Urbain (BZU)
Lévitateur : Boudas

PLAN TOPOGRAPHIQUE DE COPROPRIÉTÉ

Légende

- Parties Communes
- Murs et Piliers
- Mur et Parties Privatives
- Mur et Parties Privatives

Échelle : 1/50

Plan produit par le requérant

NORD

PLAN DU 1^{ER} ÉTAGE

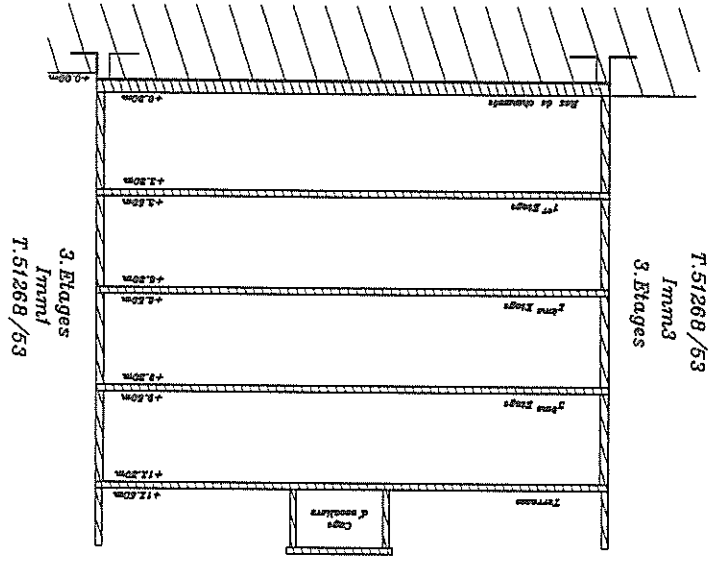
De la cote 5.00m à la cote 5.50m



Tableau des Conteneurs

Propriété dite	N°	Indice des Parties Privatives	Commune	Situations du terrain	Surfaces (m ²)	
					Parties Privatives	Parties Communes
Assanawber I-2	79345/58	11		1 ^{er} Étage	266	266
Salon 2-5	8				53	
Appartement	53				57	
Appartement	57				57	
Appartement	57				57	
Salon 2-6	9				57	
Appartement	10				57	
Salon 2-7	10				57	
Appartement	52				52	
Appartement	52				52	
Cage d'escalier et Hall	18				18	
Murs, Piliers, Colonne	27				27	
Vides	1				1	
Total					266	266

— Echelle Verticale des Hauteurs au 1/100 —



Mappe de repérage au 1/1000 : 27-16-CV-D

Plan des Parties Privatives et Parties Communes de l'état des lieux : 08/12/2014

Plan level for the developer: Assanawber I-2

DIRECTION DU CADASTRE

البلد : الجزائر
المساحة : 1.51268/58
الطابق : الأول
الارتفاع : 3.50م
التاريخ : 08/12/2014

PLAN TOPOGRAPHIQUE DE COPROPRIÉTÉ

Legende

- Parties Communes
- Murs et Esciers
- Parcelles des Parties Privatives
- Limites de la Propriété

Echelle : 1/50

Plan produit par le requérant

PLAN DU 2^{ème} ETAGE

De la cote 0.00m à la cote 0.20m

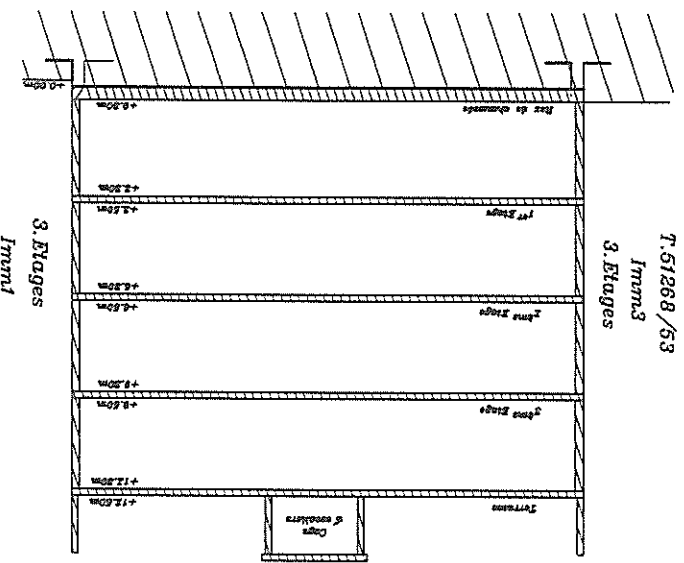
NORD



Tableau des Contenance

Propriété dite	N°	Indice des Parties Privatives Communes	Surface (a.o)	Structure	Surfaces (a.o)		Observations
					Parties Communes	Parties Privatives	
Sahel 2-9	12		53	266	266		
Sahel 2-10	13		57				
Sahel 2-11	14		57				
Sahel 2-12	15		52				
Assamwber 1-2	178345/53		19	27	1	266	
			19	27	1	266	

- Echelle Verticale des Hauteurs au 1/100 -
Suivant Coupe A - A

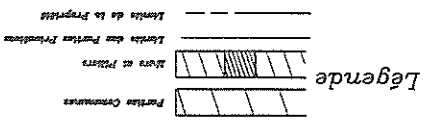


البيانات : المقياس : 1/50
رقم الملف : 27-16-82-7
نوع الرسم : المخطط الطبوغرافي على 1/50000
تاريخ الرسم : 19/12/2014

Propriété dite : Assanawber 1-2

Divise à : Préfecture de Berrich, Communes Divisées de Héd, Berrich, Lallouant, Péliz, Vichère et Industriel Evreux-Sablé.

PLAN TOPOGRAPHIQUE DE COPROPRIÉTÉ



Echelle : 1/50

Plan produit par le requérant

PLAN DU 3^{ème} ETAGE

De la cote 0,50m à la cote 12,00m

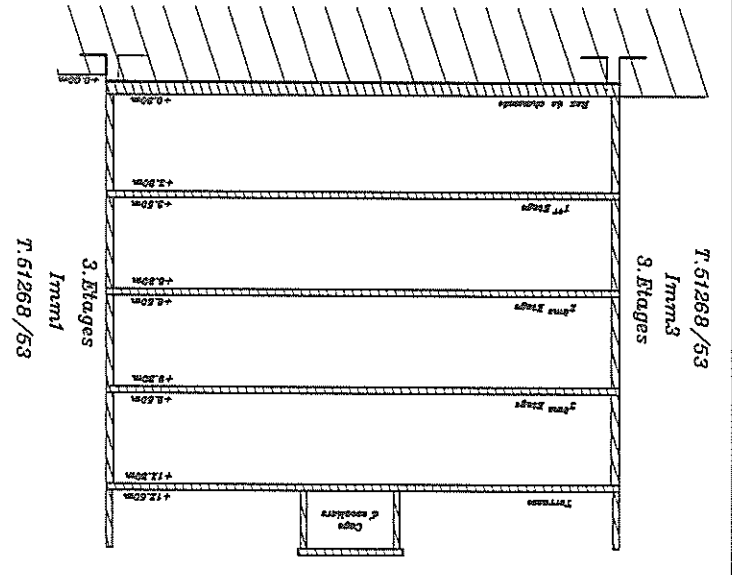
NORD



Tableau des Contenance

Propriété dite	Titre	Indice des Parties		Situations	Surfaces (a.)	Observations
		Parties	Communes			
Sahel 2-13	T. 53	Appartement	53	3 ^{ème} étage	266	
		Appartement	57			
		Appartement	57			
		Appartement	52			
		Appartement	19			
Sahel 2-14	T. 57	Appartement	57	3 ^{ème} étage	266	
		Appartement	52			
Sahel 2-15	T. 57	Appartement	57	3 ^{ème} étage	266	
		Appartement	52			
Sahel 2-16	T. 52	Appartement	52	3 ^{ème} étage	266	
		Appartement	19			
Assanawber 1-2	T. 7245/53		7		266	
		Vides	1		266	
		Cage d'ascenseur et Hall	19		266	
		Murs, Piliers, Colnes	27		266	
			1		266	
			1		266	
			7		266	

- Echelle Verticale des Hauteurs au 1/100 -
 Suivant Coupe A - A


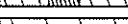




PROCESSION DU CADASTRE
 Plan levé par la Commune : Pour l'édifice dit Charcut (222)
 Dessiné par : Bada S
 Plan certifié conforme à l'état des lieux : 08/12/2014
 Carte Topographique au 1/50000 Br Jds
 Métré de Vichère au 1/1000 : 27-16-62-B

المساحة : 19884/53
 المقياس : 1/50
 الخطة : الخطة الطبوغرافية
 الخطة : الخطة الطبوغرافية
 الخطة : الخطة الطبوغرافية

PLAN TOPOGRAPHIQUE DE COPROPRIÉTÉ

Legende

-  Portes Communales
-  Mur et Piliers
-  Limites des Portes Privatives
-  Limites de la Propriété

Echelle : 1/50

Plan produit par le réquerant

NORD الشمال

PLAN DU TERRASSE

A partir de la cote 12.00m

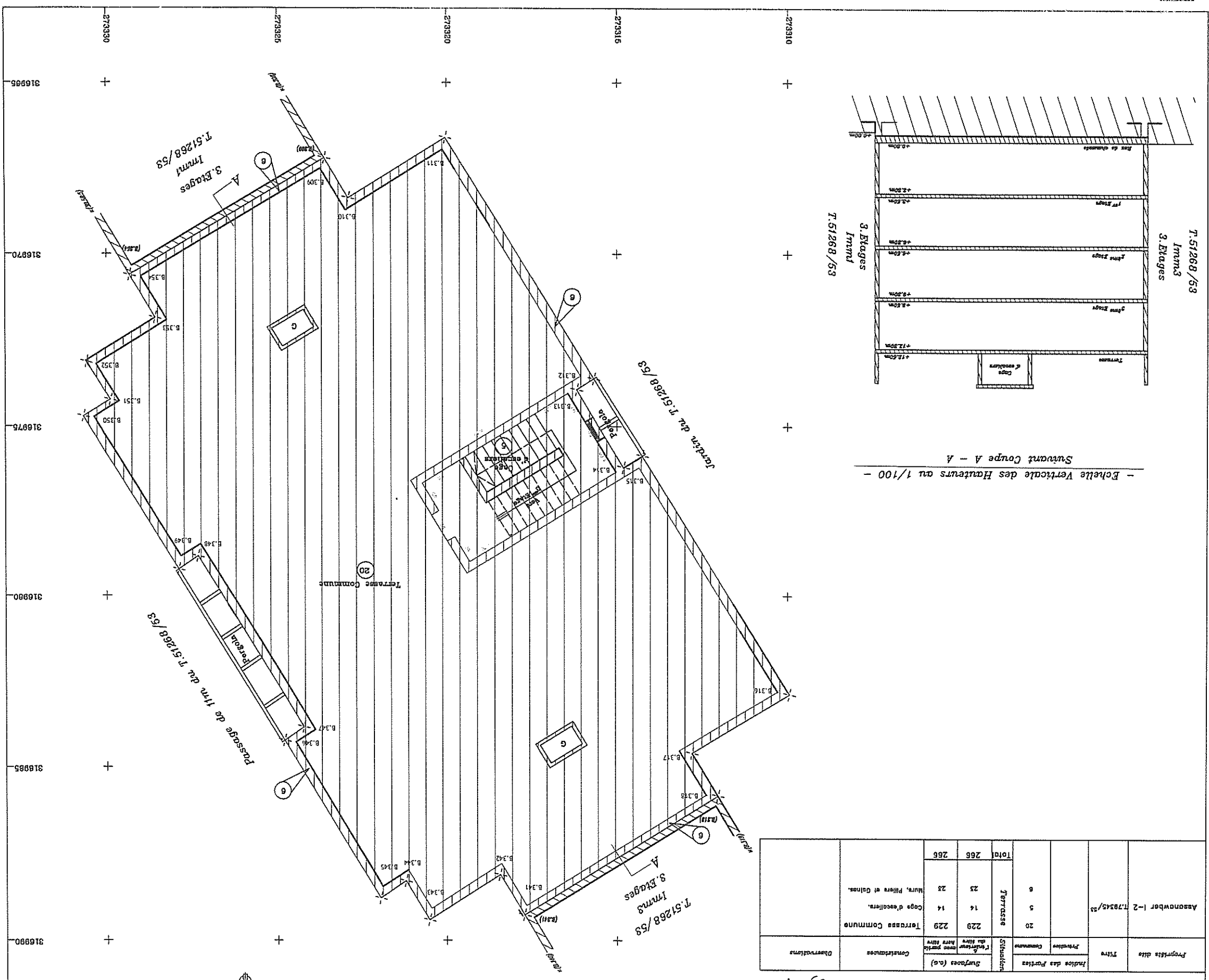
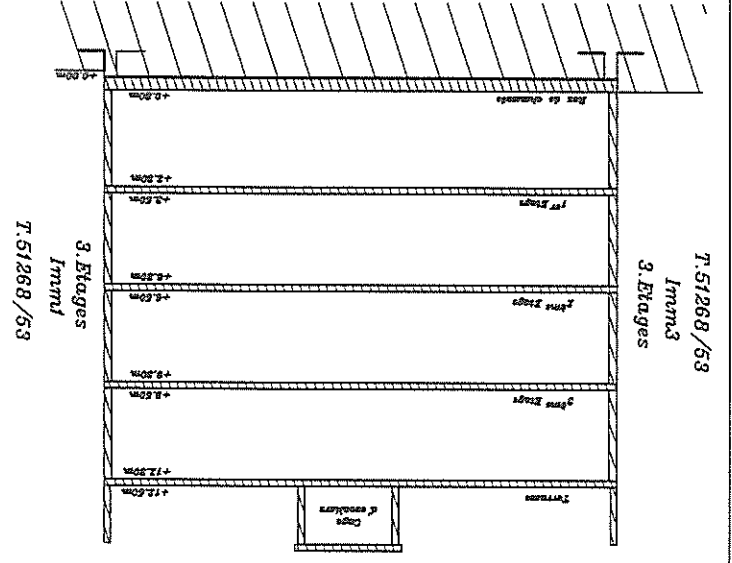


Tableau des Contenance

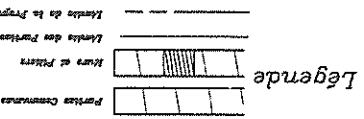
Propriété dite	Titre	Indice des Portes		Situations	Surfaces (ca.)	Constantes	Observations
		Privatives	Communales				
Assanawber 1-2	T. 79345/25	5	6	Terrasse	229	229	Terrasse Commune
		14	25		14	25	Murs, Piliers et Dalles.
					266	266	
					Total	266	266

- Echelle Verticale des Hauteurs au 1/100 -
Suivant Coupe A - A



المساحة: 99384/53
الملك المسمي: الصنوبري 1-2
الطابق: الطابق الأول، الطابق الثاني، الطابق الثالث
موقعه: بويجه الساحة المصنوية حد السور المصنوي و السور السابق.

PLAN TOPOGRAPHIQUE DE COPROPRIÉTÉ



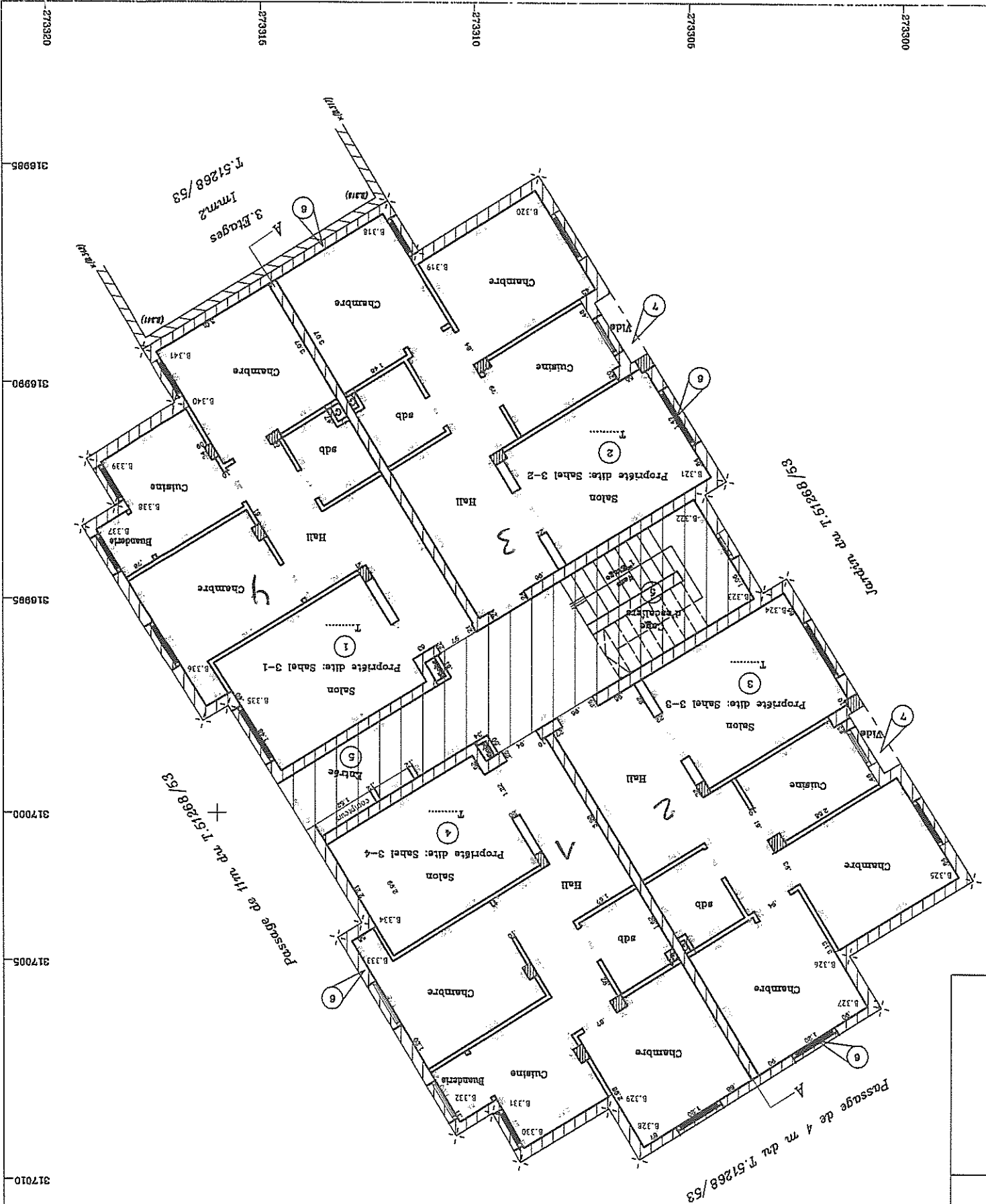
Echelle : 1/50

Plan produit par le requérant

PLAN DU REZ DE CHAUSSEE

De la cote 0.50m à la cote 0.55m

NORD



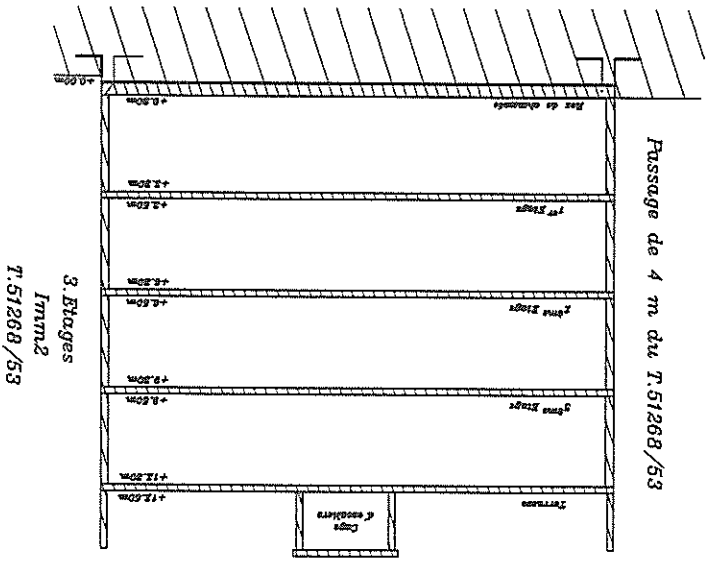
Mappe de repérage n° 1/1000 : 17-16-62-D
Carte Topographique au 1/60000 Bst Jdld

المساحة: 0.8934/53
المكان : بامكو
الملك (المسوى) : المصطفى بن الشيخ
التاريخ : بامكو بولاية بامكو

Tableau des Contenance

Propriété dite	Type	Indices des Parties		Situations	Surfaces (ca.)	Constantes	Observations
		Parties Communales	Parties Privatives				
Sahel 3-1	T.....	1			54		
Sahel 3-2	T.....	2			52		
Sahel 3-3	T.....	3			53		
Sahel 3-4	T.....	4			54		
Assanawber I-3	T.78346/53		7		266		
		Total			266		
		Rez de chaussée			266		
		Vides			1		
		Murs, Plâtres, galeries			26		
		Escaliers et Entrées			26		
		Appartement			54		

- Echelle Verticale des Hauteurs au 1/100 -
Suivant Coupe A - A



DIRECTION DU CADASTRE
Plan au 1/500 de l'état des lieux
Plan au 1/500 de l'état des lieux
Dessiné par : M. Coulibaly
Revisé par : M. Coulibaly
Date : 17-16-62-D

Mercement de titre : 61866/53 Immeuble

PLAN TOPOGRAPHIQUE DE COPROPRIÉTÉ

Legende

	Portée des Propriétés
	Portée des Propriétés
	Portée des Propriétés

PLAN DU 1^{er} ETAGE

De la cote 0.00m à la cote 0.20m

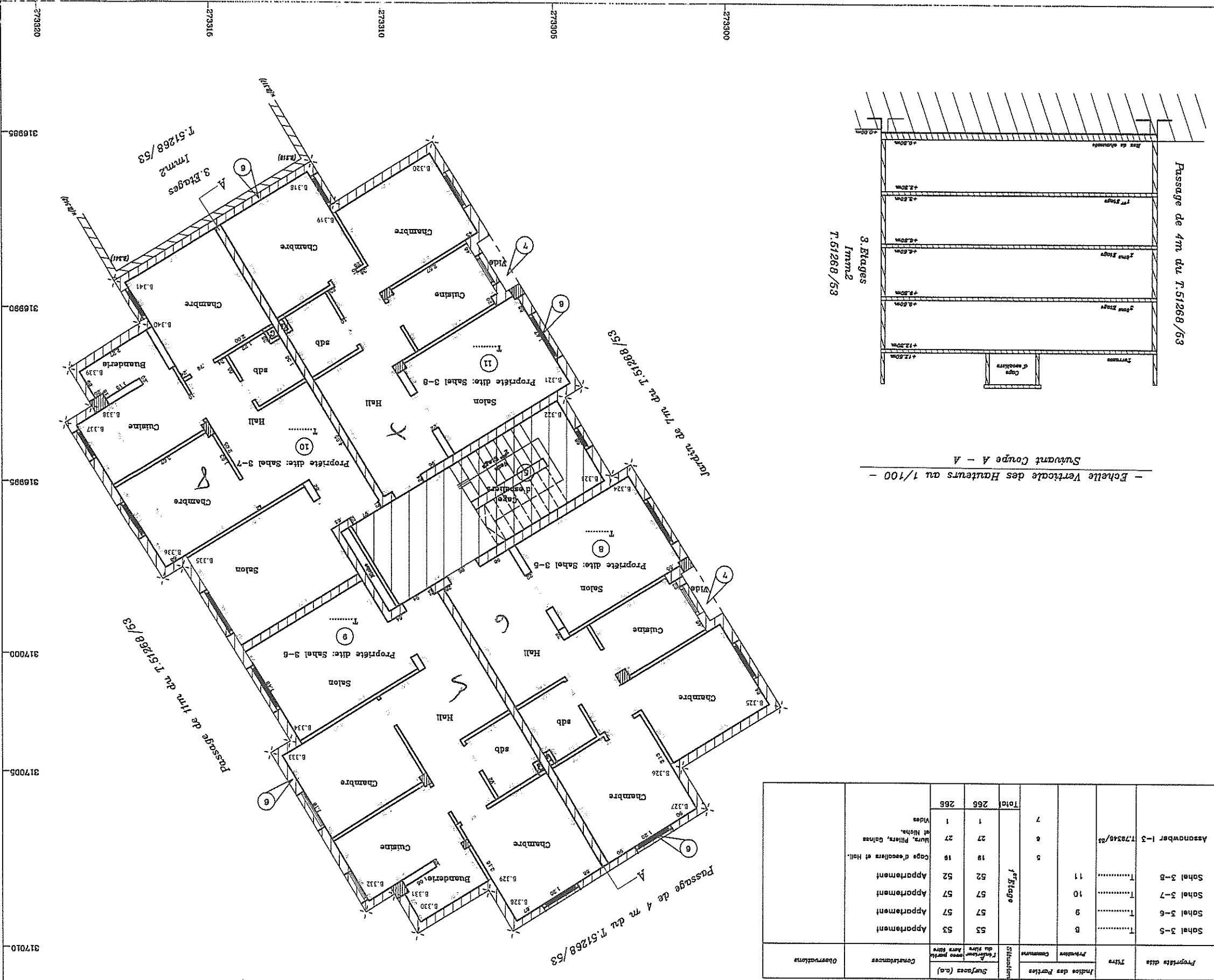
NORD

Plan produit par la réquisition

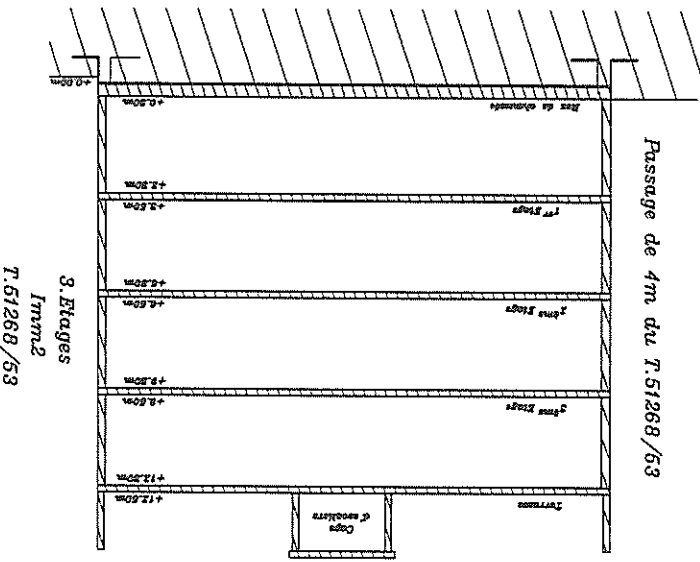
Tableau des Contenance

Propriété dite	Titre	Indices des Portées		Surfaces (ca.)	Observations
		Préfixe	Commune		
Sahel 3-5	T.....	B		53	Appartement
Sahel 3-6	T.....	9		57	Appartement
Sahel 3-7	T.....	10		57	Appartement
Sahel 3-8	T.....	11		52	Appartement
Assanawber I-3	79346/58			27	Cage d'escaliers et Hall, Huis, Piliers, Galeries
		7		1	Vides
				266	
				266	
				266	

تحت المساحة



- Echelle Verticale des Hauteurs au 1/100 -
Sivwant Coupe A - A

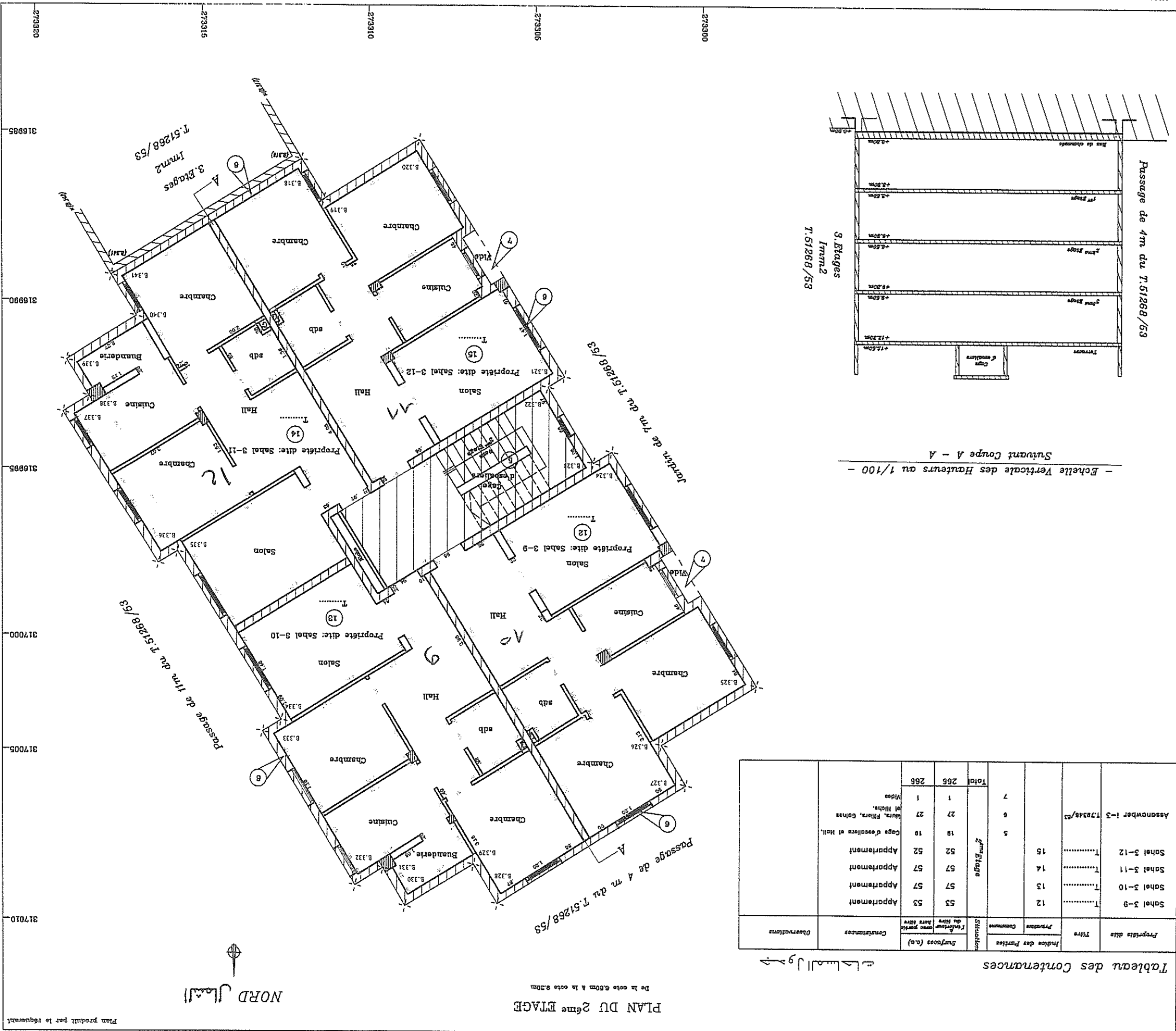


تحت المساحة : المساحة
تحت المساحة : المساحة
تحت المساحة : المساحة

Marcellément du titre : 61626/69 Immeuble - 6

PLAN TOPOGRAPHIQUE DE COPROPRIÉTÉ

Legende
 Portes Communales
 Murs et Piliers
 Limites des Portes Privatives
 Echelle : 1/50
 Plan produit par le requérant

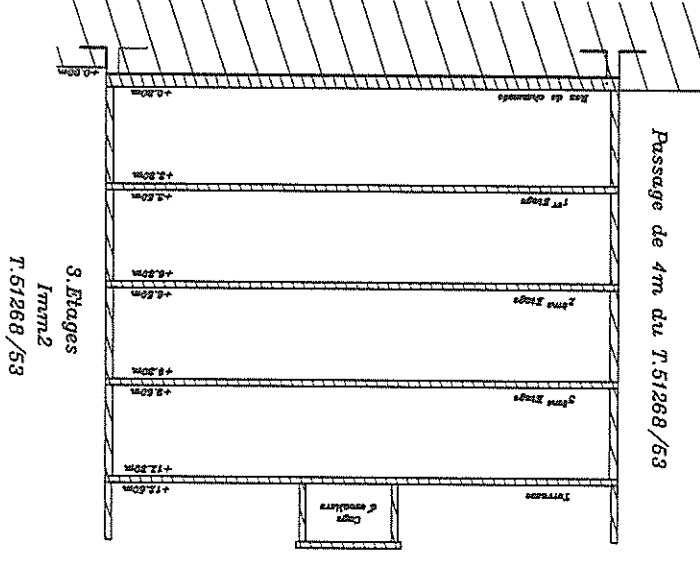


PLAN DU 2^{ème} ETAGE
 De la cote 0.00m à la cote 0.30m

Tableau des Contenance

Propriété dite	Titre	Indices des Portes		Situations	Surfaces (a.)	Constatances	Observations
		Privatives	Communales				
Sahel 3-9	T.....	12	53	53	53	Appartement	
Sahel 3-10	T.....	13	57	57	57	Appartement	
Sahel 3-11	T.....	14	57	57	57	Appartement	
Sahel 3-12	T.....	15	52	52	52	Appartement	
Assanawber I-3	79346/53		5	19	18	Cage d'escaliers et Hall.	
			6	27	27	Murs, Piliers, Gones et Halls.	
			7	1	1	Vides	
					266		
					266		

- Echelle Verticale des Hauteurs au 1/100 -
 Suivant Coupe A - A



Plan certifié conforme à l'état des lieux :
 Dessiné par : Boudiaf
 Plan levé par la Commune : Fouad Hamel Ali Cherqui (FHM)
 Direction : DU CADASTRE
 Carte Topographique au 1/50000 Bât Dtd
 27-16-62-D

تخطيط : بoudiaf
 المصمم : Boudiaf
 المخطط : Fouad Hamel Ali Cherqui (FHM)
 المخطط : DU CADASTRE
 الخريطة : 27-16-62-D
 الخريطة : 1/50000 Bât Dtd

PLAN TOPOGRAPHIQUE DE COPROPRIÉTÉ

Legende

	Terrain Communal
	Limites des Portées Présumées
	Limites des Portées Réelles

Echelle : 1/50

Plan produit par le réquérant

PLAN DU TERRASSE

A partir de la cote 12.00m

NORD

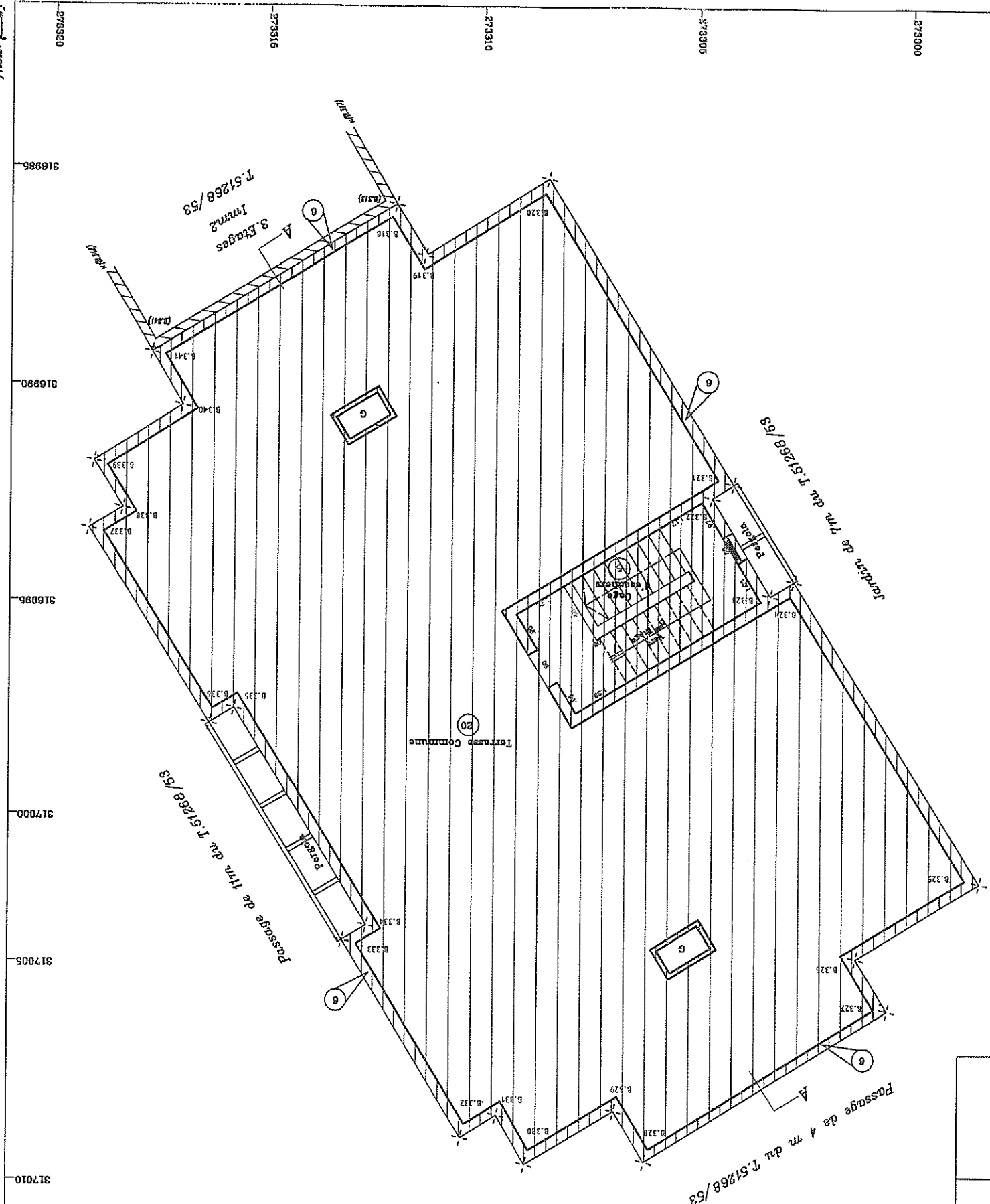
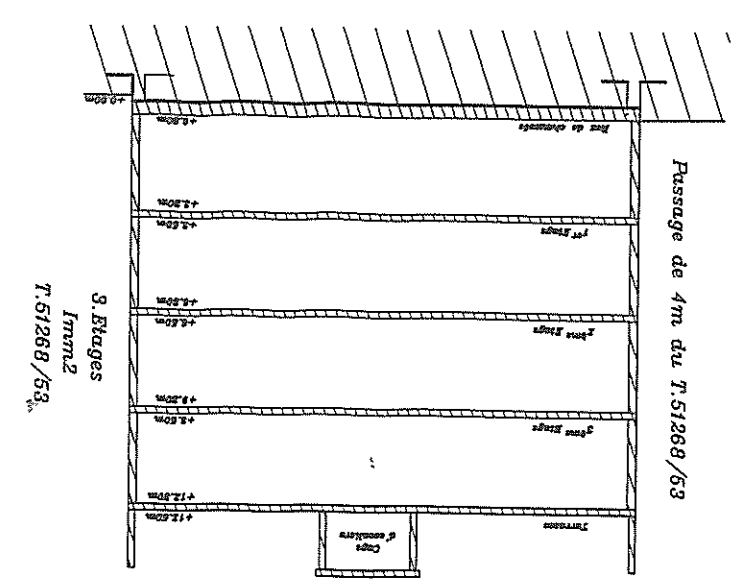


Tableau des Contenance

Portion des Portées	Situations		Total
	Portées Réelles	Portées Présumées	
Terrasse Commune	230	230	460
Cage d'escalier	14	14	28
Murs, Piers et Colons	22	22	44
Total	266	266	532

Titre : 79340/53

- Echelle Verticale des Hauteurs au 1/100 -
Sivant Coupe A - A



3. Etages
Imm2
T. 51268/53.

البركة المسمى : الصو بر ا-3
التاريخ : 1994/06/06
البركة المسمى : الصو بر ا-3
التاريخ : 1994/06/06

Morcellement du titre : 61888/53 immeuble 3-3

Propriété dite : Assanwber I-4

Statut : Province de Berrich, Commune Urbaine de Hill Bouzler, Lotissement: Fila Urbain et Industriel Bourm-Dakl

PLAN TOPOGRAPHIQUE DE COPROPRIETE

Legende
 Portes Communales
 Murs et Piliers
 Limites des Portes Privatives
 Limites de la Propriété
 Echelle : 1/50
 Plan produit par le requérant

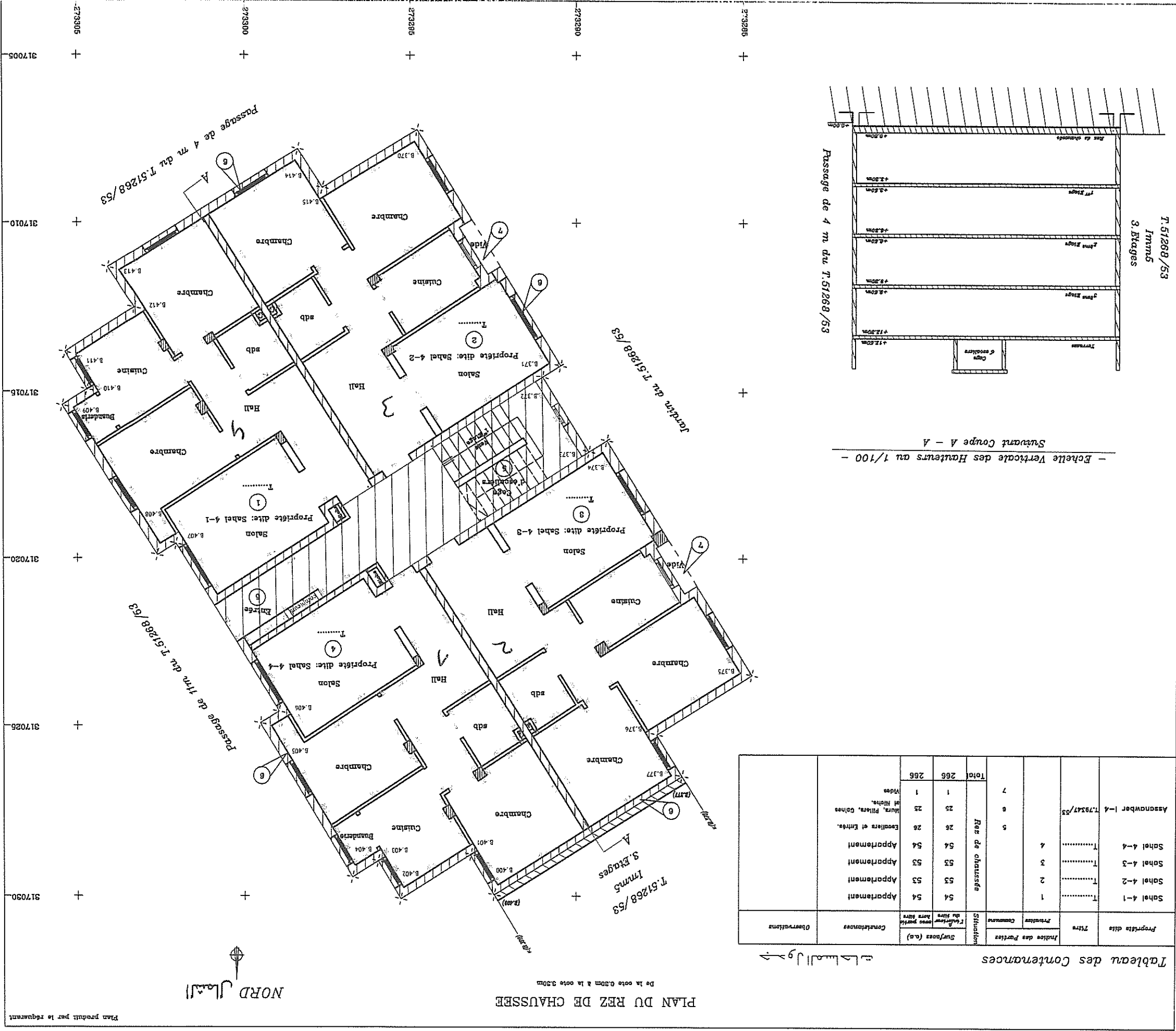
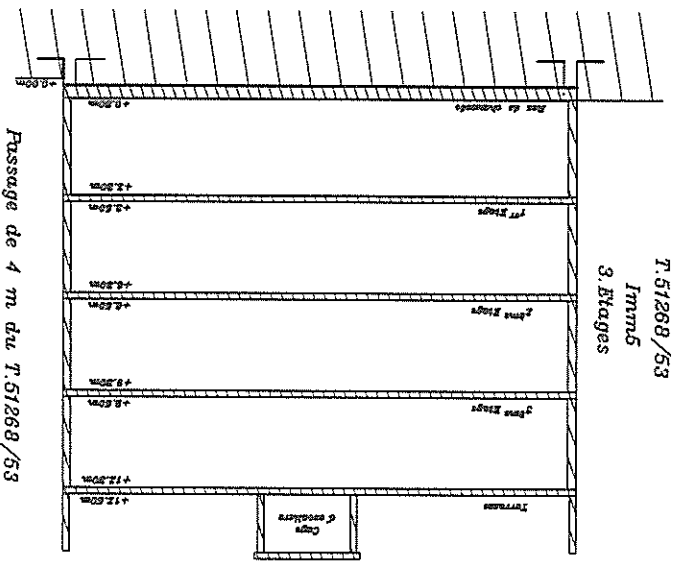


Tableau des Conteneurs

Propriété dite	Type	Intitulé des Portes	Commune	Situations	Surfaces (a.m)		Observations
					Surface avec porte	du sans porte	
Sahel 4-1	T.....	1		54	54		
Sahel 4-2	T.....	2		53	53		
Sahel 4-3	T.....	3		53	53		
Sahel 4-4	T.....	4		54	54		
Assanwber I-4 T. 79247/53		5		26	26		
		6		25	25		
		7		1	1		
				Rax de chaussees	Total	266	266

- Echelle Verticale des Hauteurs au 1/100 -
 Substant Coupe A - A



المساحة المسجلة : 45824/53
 المساحة المسموحة : 45824/53
 المالك المسجل : الصالح بن براهيم
 المالك المسموح : الصالح بن براهيم
 المقياس : 1/50
 تاريخ : 14/05/2019

Plan produit par le requérant
 Plan topographique conforme à l'état des lieux : 08/12/2018
 Destinataire : Bourm-Dakl
 Statut : Province de Berrich, Commune Urbaine de Hill Bouzler, Lotissement: Fila Urbain et Industriel Bourm-Dakl

Legende

	Murs et Piliers
	Murs et Piliers Projettés
	Murs et Piliers Projettés et Murs
	Murs et Piliers Projettés et Murs et Murs

Echelle : 1/50

Plan produit par le requérant

PLAN DU 1^{er} ETAGE

De la côté 3,50m à la côté 6,30m

NORD الشمال



المالك المسمى : الصنوبر I-4
الطابق : 1^{er} و هو موزع على عدة وحدات سكنية تابعة للمعبره حد الاموال والحدود السكنية والمصرفية و السكنية الموزعة على الحيز.

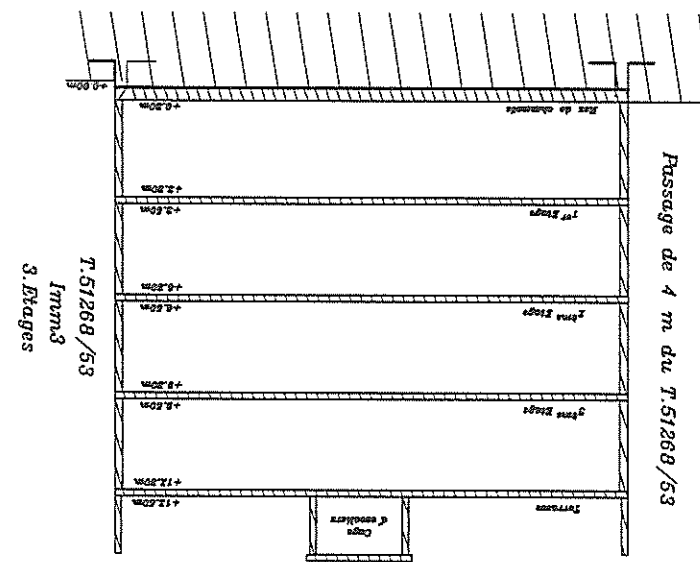
Mappe de repérage au 1/1000 : 27-18-62-0
Carte Topographique au 1/60000 I.S. 1822

Plan certifié conforme à l'état des lieux : 08/12/2014

Plan basé sur le cadastre : Feuille N°1844 Al Cherqui (R22)
Niveau d'eau : Basse

- Echelle Verticale des Hauteurs au 1/100 -

Suivant Coupe A - A



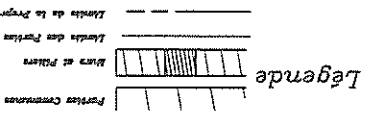
Propriété dite	Titre	Indices des Parties		Situations	Surfaces (m²)	Constatances	Observations
		Partielles	Communes				
Sahel 4-5	T.....	8		1 ^{er} Etage	53		
Sahel 4-6	T.....	9			57		
Sahel 4-7	T.....	10			57		
Sahel 4-8	T.....	11			53		
Assanauer I-4	T.79347/53		7		266		
		Total			266		
		Cage d'ascenseur et Hall			18		
		Murs, Piliers, colonnes et Niches			27		
		Vides			1		

Morcelement du titre : 61268/53 Immeuble

Tableau des Contenance

جدول المساحات

PLAN TOPOGRAPHIQUE DE COPROPRIÉTÉ



Échelle : 1/50

Plan produit par le requérant

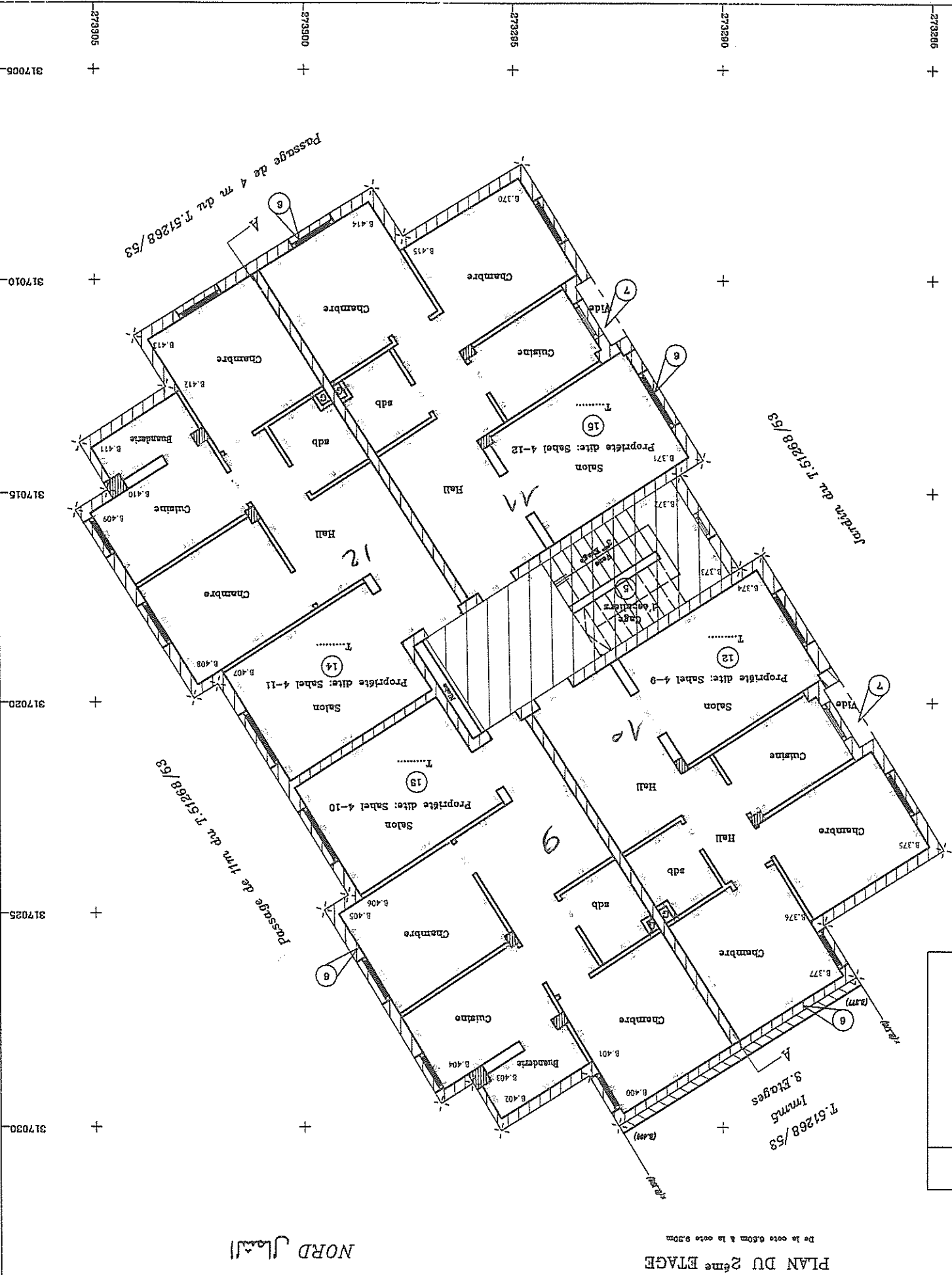
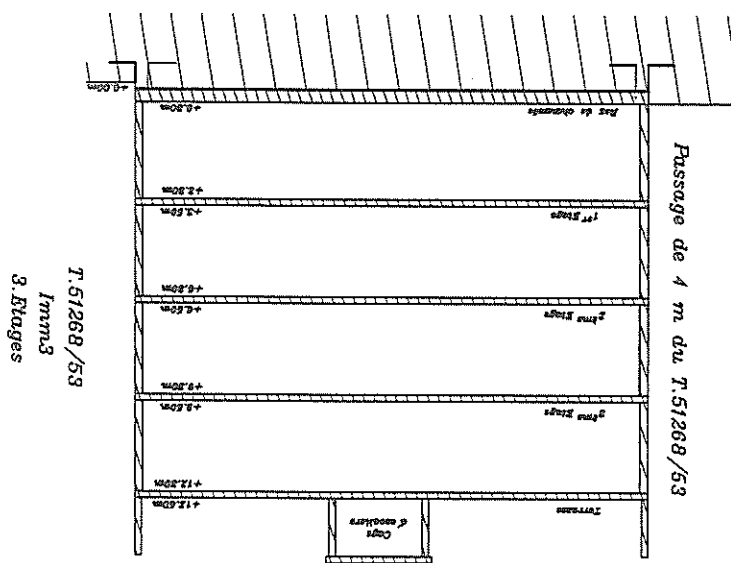


Tableau des Contenance

Propriété dite	Type	Indice des Parties		Situations	Surfaces (ca)	Total	
		Privatives	Communes			266	266
Sahel 4-9	T.....	12	53	53	53	53	53
Sahel 4-10	T.....	13	57	57	57	57	57
Sahel 4-11	T.....	14	57	57	57	57	57
Sahel 4-12	T.....	15	53	53	53	53	53
Assanawber I-4	T. 79347/53	16	18	18	27	27	27
			5	5	1	1	1
			7	7	266	266	266

- Echelle Verticale des Hauteurs au 1/100 -
Suvant Coupe A - A



الملك المسجل : الصلوة الجبلية - 1-4
موقع الخريطة : 27-13-52-D
مقياس الخريطة : 1/50000
نوع الخريطة : طبوغرافية

PLAN TOPOGRAPHIQUE DE COPROPRIÉTÉ

Legende

	Murs en Plâtre
	Murs des Portes Protrusives
	Murs de la Propriété

Echelle : 1/50

Plan produit par le géomètre

PLAN DU 3^{ème} ETAGE

De la cote 0,00m à la cote 12,00m

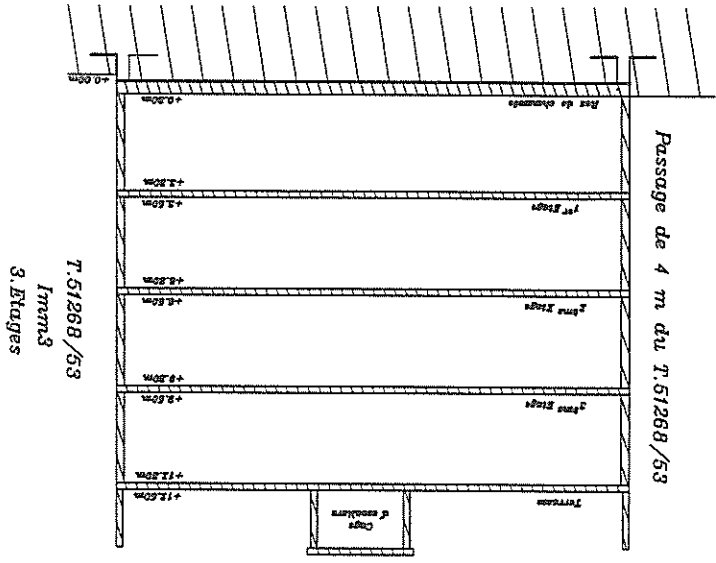
NORD الشمال



Tableau des Contenance

Propriété dite	Titre	Surface des Portes	Préfixe	Commune	Situation	Surfaces (ca.)		Observations
						Surface sans porte	Surface avec porte	
Sahel 4-13	T.....	16				53	53	Appartement
Sahel 4-14	T.....	17				57	57	Appartement
Sahel 4-15	T.....	18				57	57	Appartement
Sahel 4-16	T.....	19				53	53	Appartement
Assanaber I-4	T.79347/53					27	27	Lurs, Piers, Gones et Hubs
						1	1	Vides
						Total	266	266

- Echelle Verticale des Hauteurs au 1/100 -
Suivant Coupe A - A



المساحة : 2668/53
المالك المسمى : الصنوبري - 4
الطابق : الطابق الثالث
هذا المخطط هو جزء من المخطط العام للمدينة السكنية في بلدية بئر الجيد
مخطط تقني رقم 79347/53

Ngine de repérage au 1/1000 : 27-16-52-D
Ces Topographies au 1/50000 Bst Jstid

Plan certifié conforme à l'état des lieux : 08/12/2014

Plan levé par le Géomètre : Fouad Néfioui et Associés (SRL)
Dessiné par : Boudia

PROJET DU CADASTRE

Propriété dite : Assanawber I-4

Etat b : Plan de Parcelle Commune Urbaine du Nord de la Ville de Douala, L'Etat du Cameroun, Ministère de l'Urbanisme et de l'Industrie - Doula

PLAN TOPOGRAPHIQUE DE COPROPRIETE

Legende

- Parcelles Communes
- Murs et Piliers
- Limite des Parcelles Privatives
- Limite de la Progress

Echelle : 1/50

Plan produit par le requérant

PLAN DU TERRASSE

A partir de la cote 12.60m

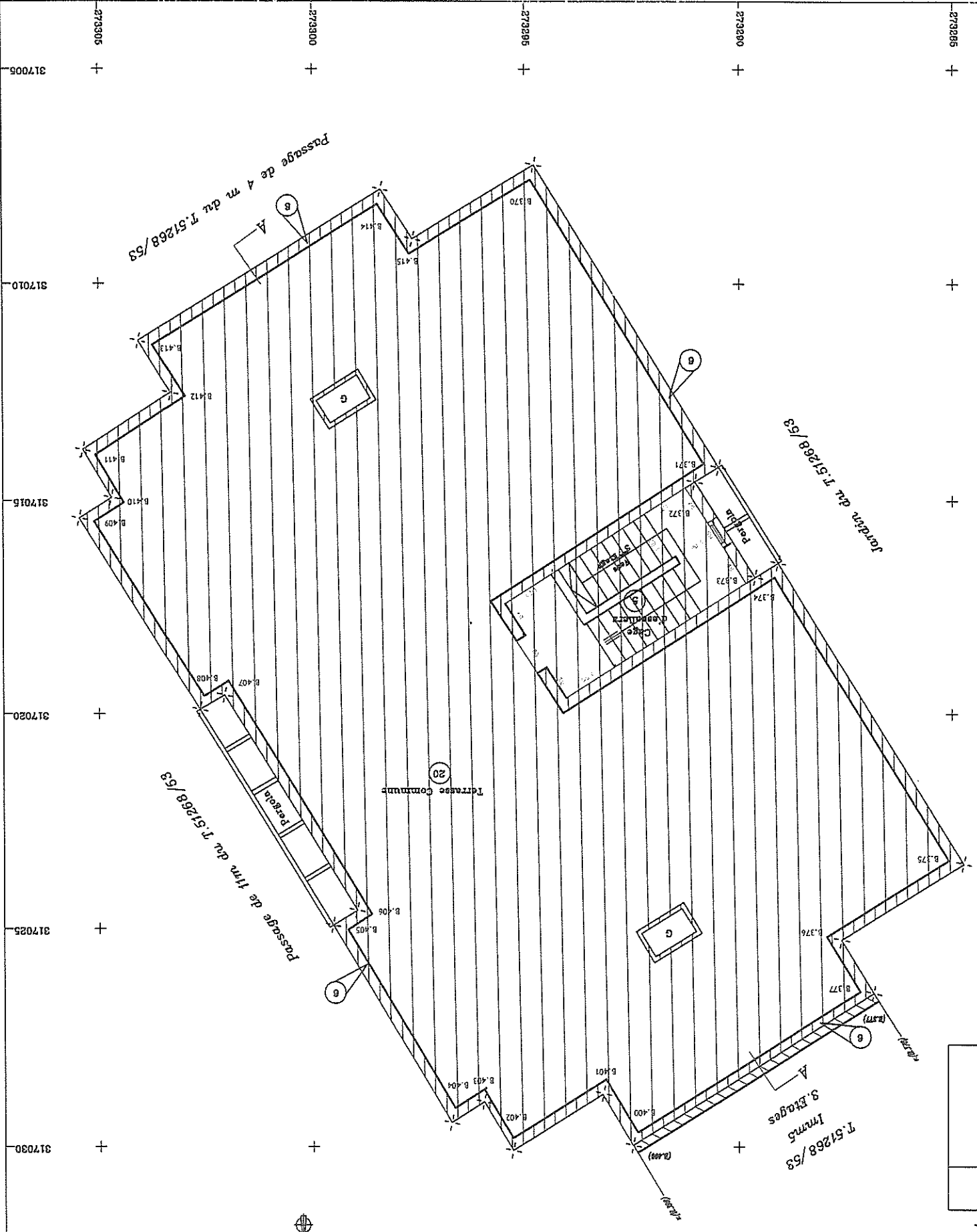
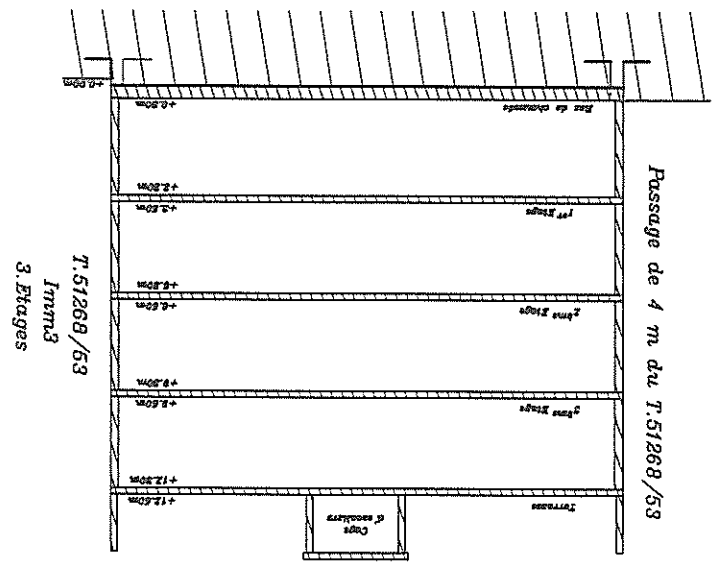


Tableau des Contenance

Propriété dite	Type	Indice des Fortes		Situation	Surfaces (m ²)	
		Parcelle Commune	Parcelle Privative		avec partie du site	avec site
Assanawber I-4 T.7327/55	5	20	230	Terrasse	266	266
					14	22
	6	5	14	Cage d'escaliers.	266	266
					22	22
		Total				
		230		266		

Titre : 79847/53

- Echelle Verticale des Hauteurs au 1/100 -
Surtout Coupe A - A



الملك المسمى : الصوابر I-4
الساكن : بلوم بروجيه الصوابر
مدرسه الصوابر السكني و احياء الصوابر السابق
رقم 79847/53

كاسه دى ماسكاسى انى : 1/1000 : 27-16-62-D
مدرسه تاسمى ماسكاسى انى : 1/500000 ماسكاسى انى

Plan certifié conforme à l'état des lieux : 02/12/2014
Dessinateur : Boudar

Plan levé par le cadastre : Fouad Hagna Et Associés (MBA)
DIRECTION
17 CADASTRE

Morcellement du titre : 4119 : 79847/53 Immeuble I-4

Plan produit par la requérante
 De la carte 0.25m à la carte 0.20m

PLAN TOPOGRAPHIQUE DE COPROPRIÉTÉ

Legende

- Partition Commune
- Mur et Piliers
- Limites des Portées Privatives

Echelle : 1/50



PLAN DU REZ DE CHAUSSEE

De la carte 0.25m à la carte 0.20m

Tableau des Contenance

Propriété dite	Titre	Indices des Portées		Total	Situation	Surfaces (m ²)	Observations
		Portées Communes	Portées Privatives				
Sahel 5-1	T.....	1	54	54	54	Appartement	
Sahel 5-2	T.....	2	53	53	53	Appartement	
Sahel 5-3	T.....	3	30	30	30	Appartement	
Sahel 5-4	T.....	4	54	54	54	Appartement	
Sahel 5-5	T.....	5	17	17	17	Escalier	
		6	30	30	30	Entrée et Escaliers	
		7	27	27	27	Murs, Piliers, Galeries et Niches	
		8	1	1	1	Vides	
Assonawber 1-5				266	266		

Tableau des Contenances

Propriété dite : Assonawber 1-5

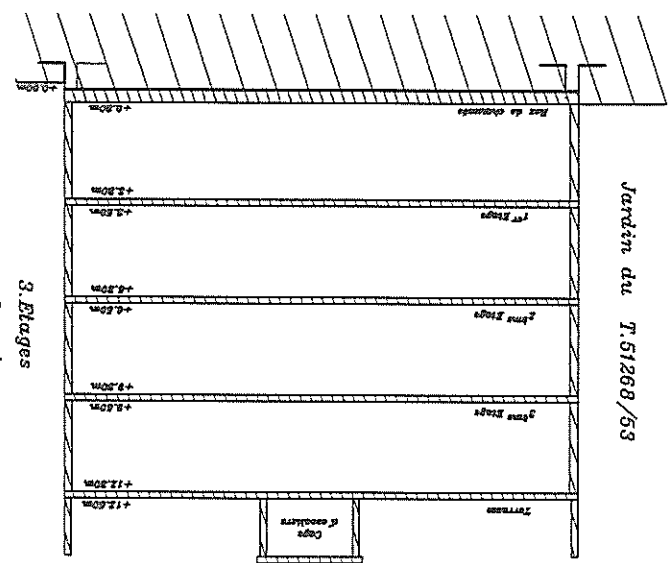
Titre : 79348/53

Morcellement du titre : 61268/53 Immeuble

- Echelle Verticale des Hauteurs au 1/100 -

Suivant Coupe A - A

3 Etages
 Immeuble
 7.51268/53




Echelle : 1/100

DIRECTION
 DTI CADASTRE
 Plan fait pour le Cadastre : Fouad Régime Au Charqui (R.R.U.)
 Dessinateur : Badier

Plan certifié conforme à l'état des lieux : 08/12/20 4

Mappe des repères au 1/1000 : 11-16-52-D
 Carte Topographique au 1/50000 Lit. 1.312

المساحة: 289824/60
 المالك: السيد: الصابري
 العنوان: شارع برج العرب، القاهرة الجديدة، القاهرة
 [1-5]



Echelle : 1/50

Plan produit par le requérant

PIAN DU 1^{er} ETAGE

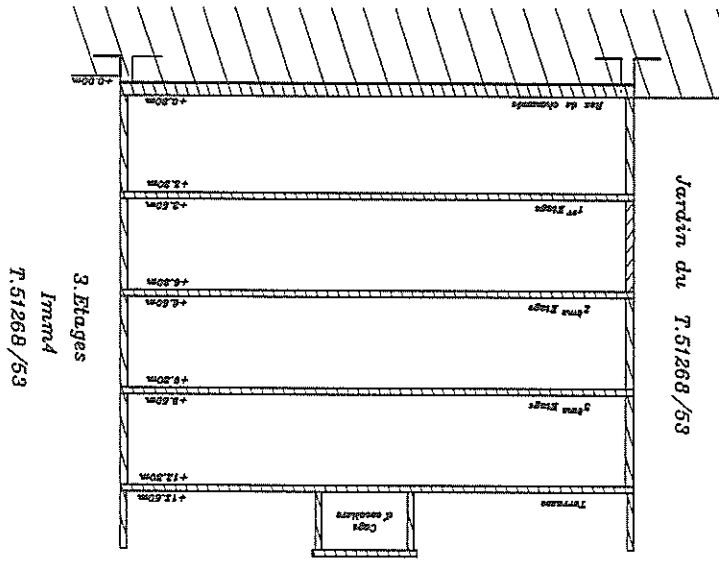
De la cote 5.50m à la cote 6.50m



Tableau des Contenance

Portion dite	Titre	Indice des Parties	Portion Communale	Stations	Surfaces (ca)	Observations
Sahel 5-5	T.....	9			53	Appartement
Sahel 5-6	T.....	10			57	Appartement
Sahel 5-7	T.....	11			57	Appartement
Sahel 5-8	T.....	12			53	Appartement
Assanwber 1-5	T.79348/53		6		19	Cope d'escaliers et Hall.
			7		26	Murs, Piliers, Colons et Hêtres.
			8		1	Vides
					266	Total

- Echelle Verticale des Hauteurs au 1/100 -
Sivant Coupe A - A



المساحة : 266 م²
الملك : المصطفى
المكان : بلادي بولاية الجلفة المغربية حد السور والحدود الغربية والجنوبية والشمالية والشمالية الغربية
-9-

Legende
 Portion Commune
 Mur et Filin
 Limites des Portion Privatives
 Limites de la Propriété
 Echelle : 1/50
 Plan produit par le requérant

PLAN DU 2^{ème} ETAGE

De la cote 0.00m à la cote 0.00m

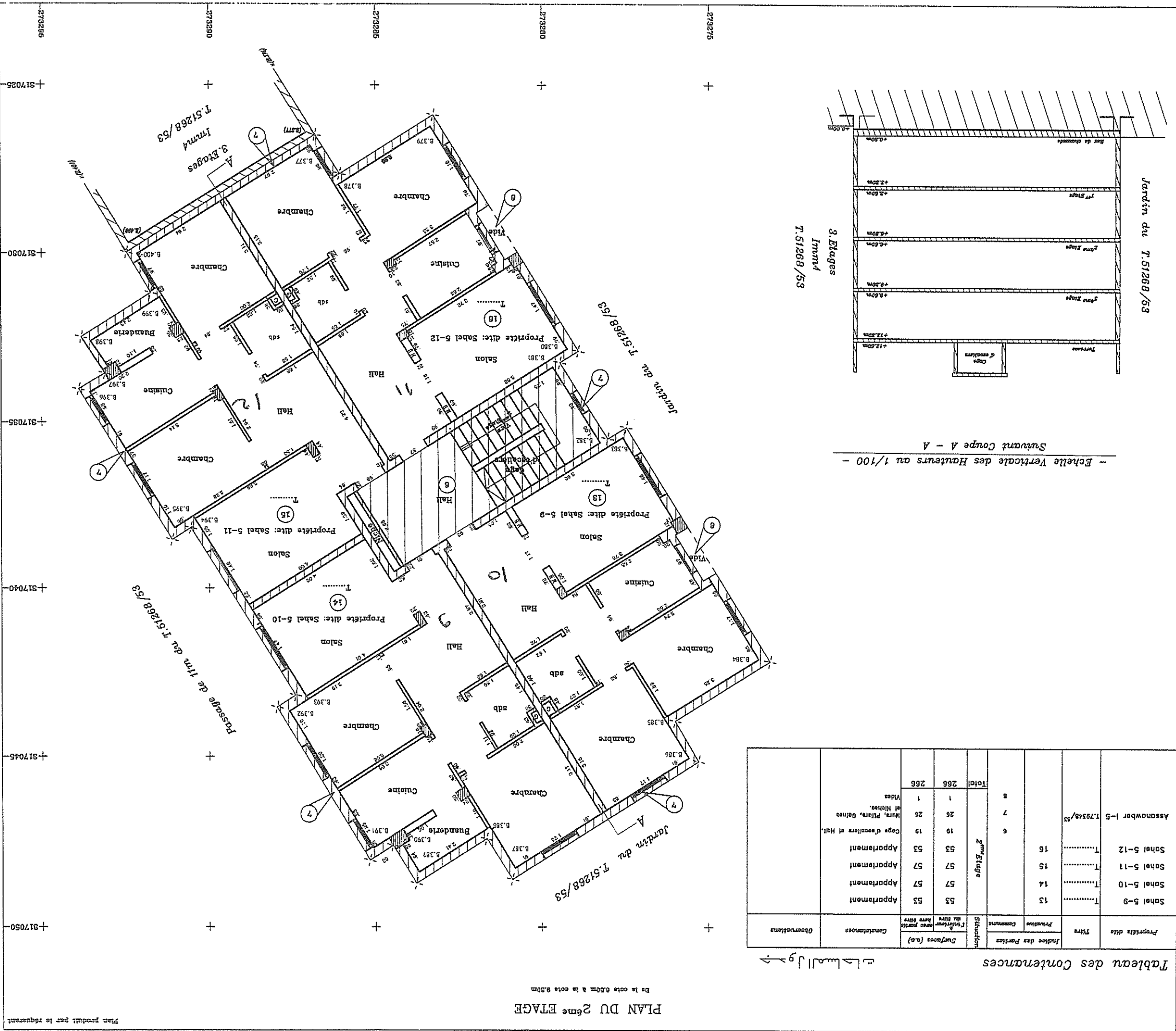
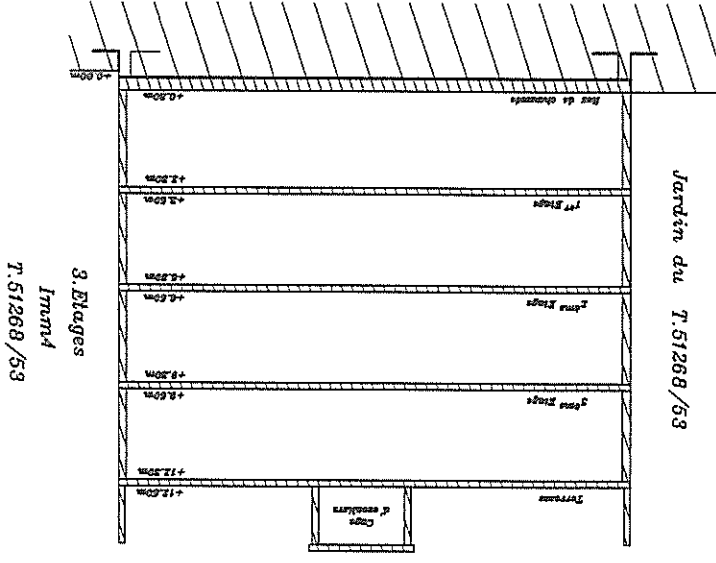


Tableau des Contenance

Propriété dite	Titre	Frais des Portion	Commune	Situation	Surfaces (a.)		Observations
					avec partie au titre	avec partie commune	
Sahel 5-9	T.....	13		2 ^{ème} Etage	53	53	
Sahel 5-10	T.....	14		2 ^{ème} Etage	57	57	
Sahel 5-11	T.....	15		2 ^{ème} Etage	57	57	
Sahel 5-12	T.....	16		2 ^{ème} Etage	53	53	
Assanawber I-5	1.79348/53	16		2 ^{ème} Etage	19	26	Cage d'escaliers et Hall, Mur, Piliers, dalles et Niche, Vides
Total		8			266	266	

Parcellement du titre : 6166219 / 53 Immeuble

- Echelle Verticale des Hauteurs au 1/100 -
 Suivant Coupe A - A

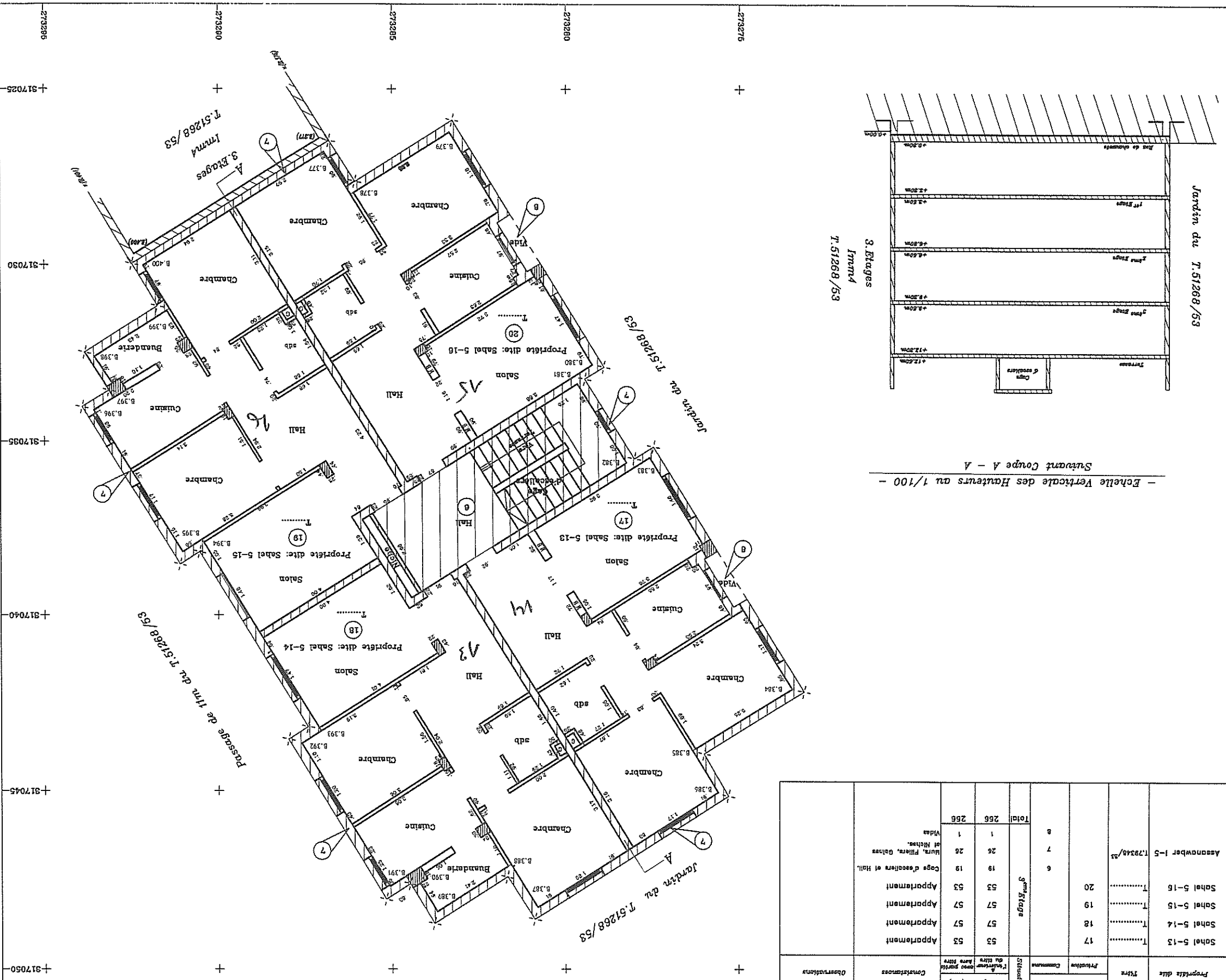
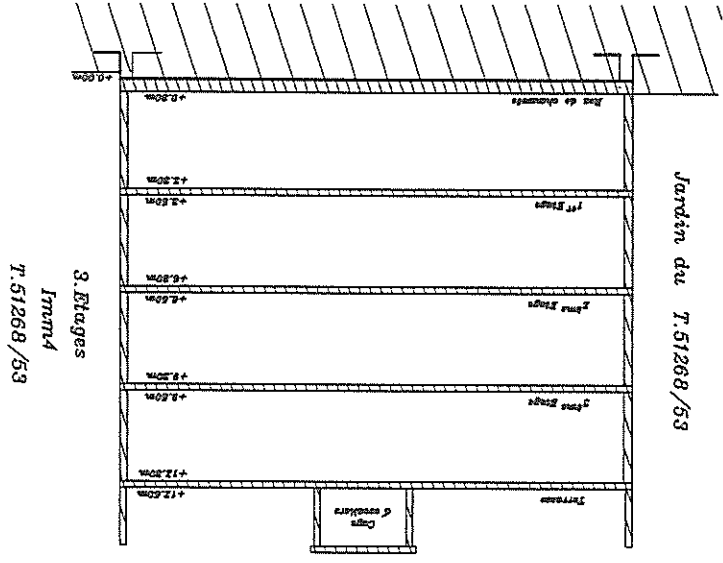


رقم السجل العقاري : 6166219 / 53
 المالك : السيد : المصطفى
 المالك : السيد : المصطفى
 المالك : السيد : المصطفى
 المالك : السيد : المصطفى

Propriété dite	Type	Indice des Particular		Situation	Surfaces (c.a.)	Particular sans titre	Constantes	Observations
		Particular	Commune					
Sahel 5-13	T.....	17	53	3ème Etage	53			
Sahel 5-14	T.....	18	57		57			
Sahel 5-15	T.....	19	57		57			
Sahel 5-16	T.....	20	53		53			
Assanawber 1-5	T.79348/53	7	26		26			
		8	1		1			
			19		19			
			26		26			
			1		1			
			266		266			
			Total		266			

Morcellement du titre : 79348/53 Immeuble 9-

- Echelle Verticale des Hauteurs au 1/100 -
 Substant Coupe A - A



المالك المسجل : السيد [9-1]
 المالك : السيد [9-1]
 المالك المسجل : السيد [9-1]

Légende

- Parties Communes
- Murs et Piliers
- Limites des Parties Privatives
- Limites de la Propriété

Echelle : 1/50

Plan produit par le requérant

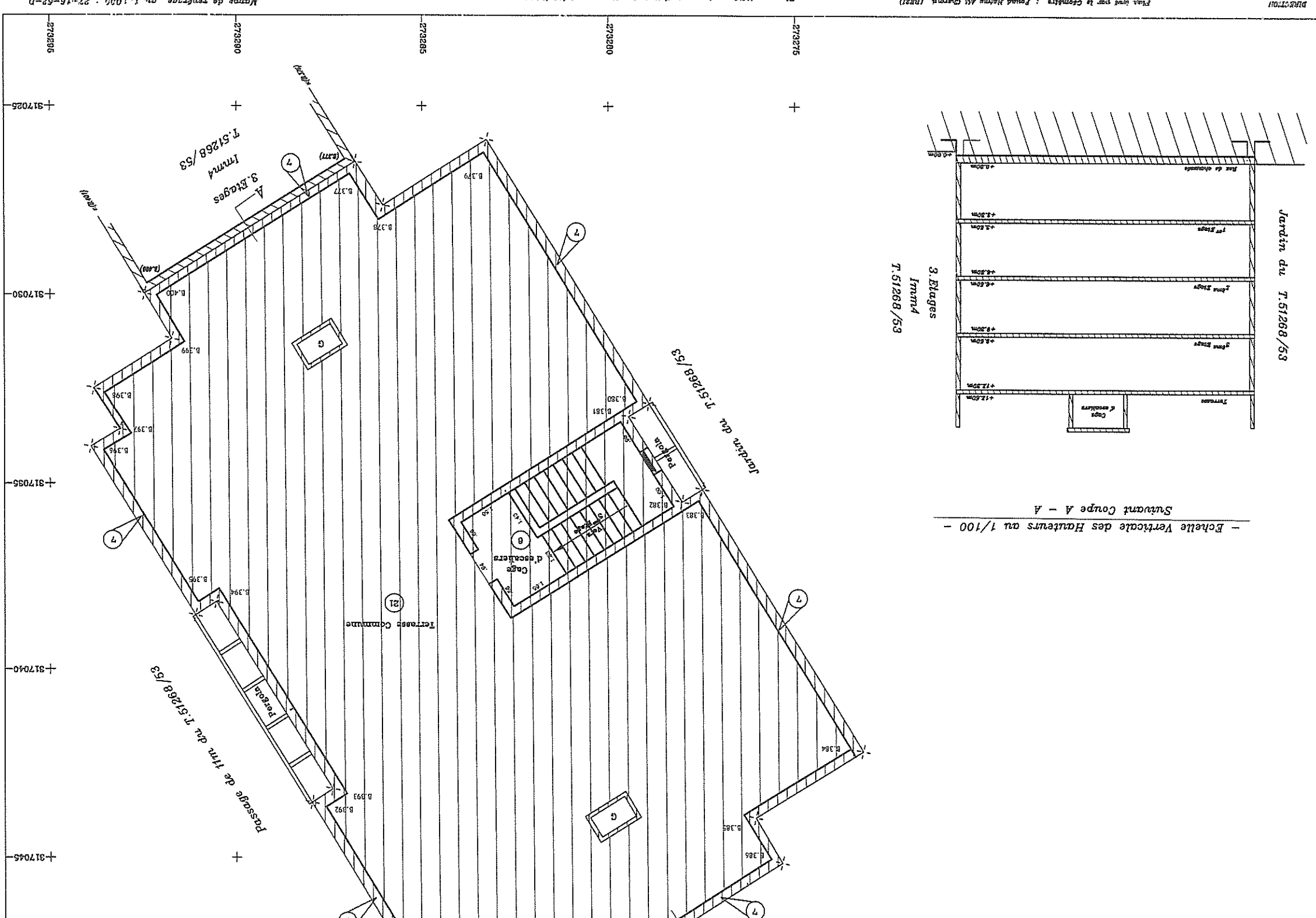
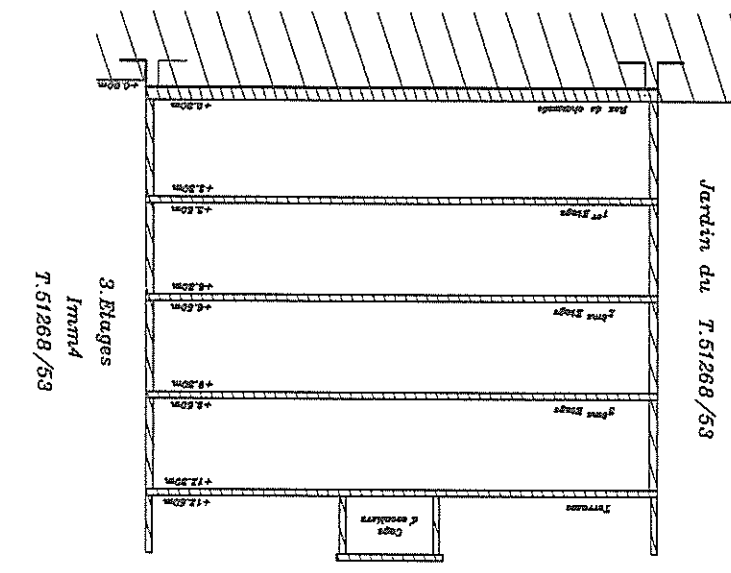
Morcelement au titre : 51268/53 Immeuble

Tableau des Contenance

المساحة

Propriété dite	Titre	Indice des Parties		Situations	Surfaces (ca.)	Total
		Parties Communes	Parties Privatives			
Assanawber I-5 79348/53		21	7	Terrasse	230	256
				Murs, Piliers et Colonnes	14	26
				Cage d'escaliers	22	22
				Terrasse commune	230	256

- Echelle Verticale des Hauteurs au 1/100 -
S'agit de Coupe A - A



Legende

	Parties Communes
	Murs et Piliers
	Limites des Parties Précédentes

Echelle : 1/50

Plan produit par le requérant

PLAN DU REZ DE CHAUSSEE

De la coté 0,00m à la coté 3,20m



317080

317075

317070

317065

317055

279280
279280
279280
279280
279280
279280

البيانات المسوية : المسوية [1-9]
البيانات المسوية : المسوية [1-9]
البيانات المسوية : المسوية [1-9]
البيانات المسوية : المسوية [1-9]

Mappe de repérage au 1/60000 d'Etat J.G.4
Carte topographique au 1/60000 d'Etat J.G.4

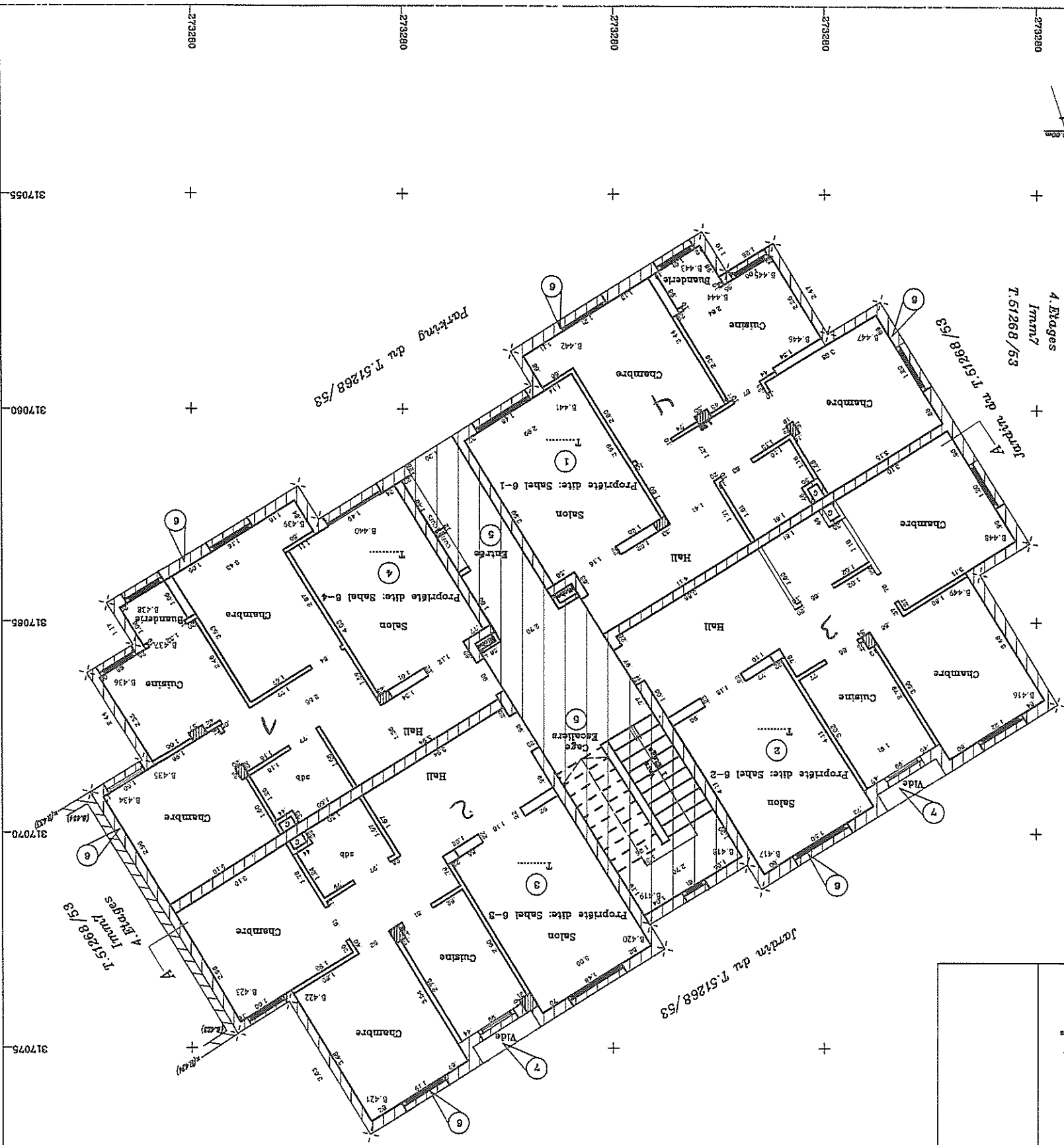
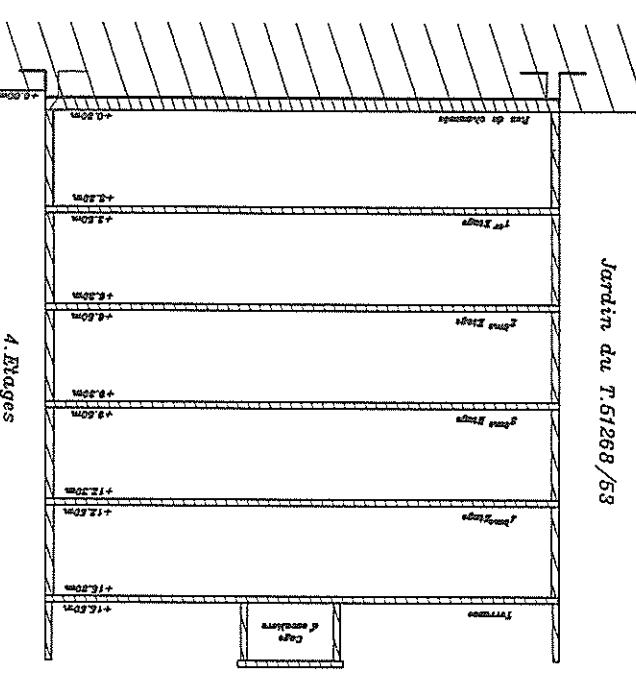


Tableau des Contenance

Propriété dite	Titre	Fractions des Parties		Situations	Surfaces (a.o.)	Observations
		Parties Communes	Parties Propriétaires			
Sahel 6-1	T.....	1	55	Appartement	55	
Sahel 6-2	T.....	2	56	Appartement	56	
Sahel 6-3	T.....	3	55	Appartement	55	
Sahel 6-4	T.....	4	55	Appartement	55	
Assamwber 1-6	T.79349/53	5	27	Escaliers et Entrée	27	
		6	25	Murs, Piliers, Colines et Hens	25	
		7	1	Vides	1	
Total			274		274	

- Echelle Verticale des Hauteurs au 1/100 -
S'agit de Coupe A - A



DIRECTION DU CADASTRE
Plan levé par le Géomètre : Fournel Régine An Cheryel (2821)
Niveau : Nivelé

Plan certifié conforme à l'état des lieux

Morcellement du titre : 51219/53/59/53219

PLAN DU 1^{er} ETAGE

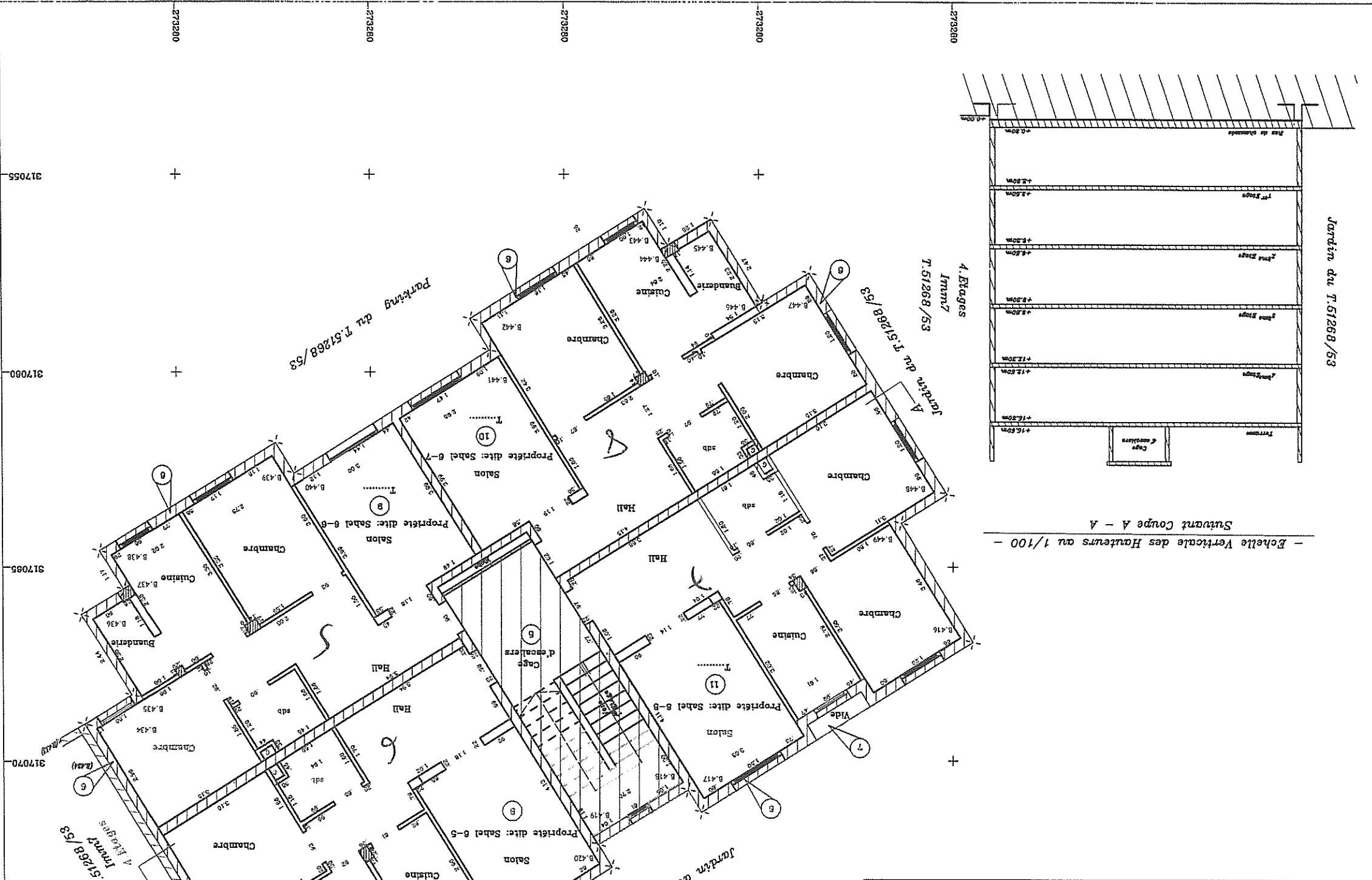
De la coté 0,50m à la coté 0,50m

NORD

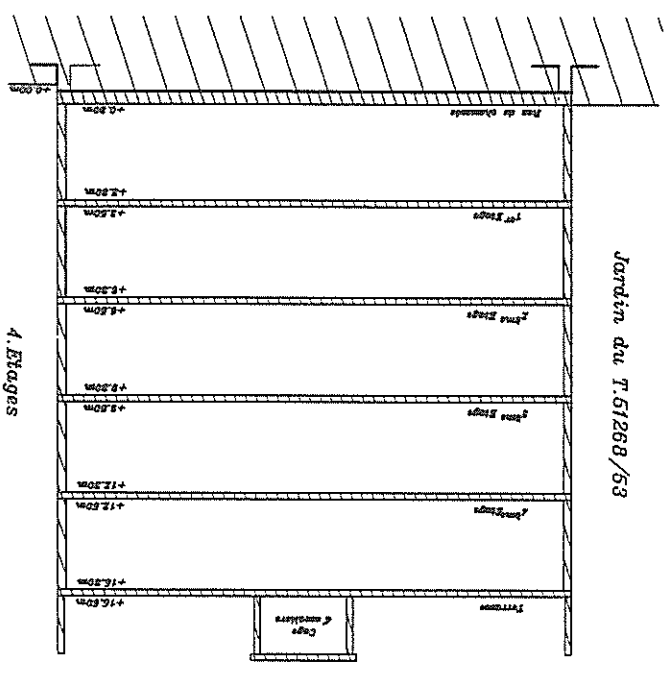
317080

Tableau des Contenance

Propriété dite	Titre	Indices des Portes		Situation	Surfaces (m ²)	Parties Propriétaires	Observations
		Particuliers	Communes				
Sahel 5-5	T.....	8		1 ^{er} Etage	55	55	Appartement
Sahel 5-6	T.....	9			58	58	Appartement
Sahel 5-7	T.....	10			59	59	Appartement
Sahel 5-8	T.....	11			56	56	Appartement
Assanawber I-6	179349/53	20	25		20	25	Cage d'escaliers et Hall, murs, piliers, colonnes et vitres
		5	8		5	8	Vides
		7				7	
				Total	274	274	



- Echelle Verticale des Hauteurs au 1/100 -
Sutnant Coupe A - A



العنوان : إقليم الجديدة، المنطقة السكنية حد المزارع، عمارة الطب السكنية و الصناعية، المزارع الباطن.
 المالك : السيد بوعبدالمجيد
 0988888888

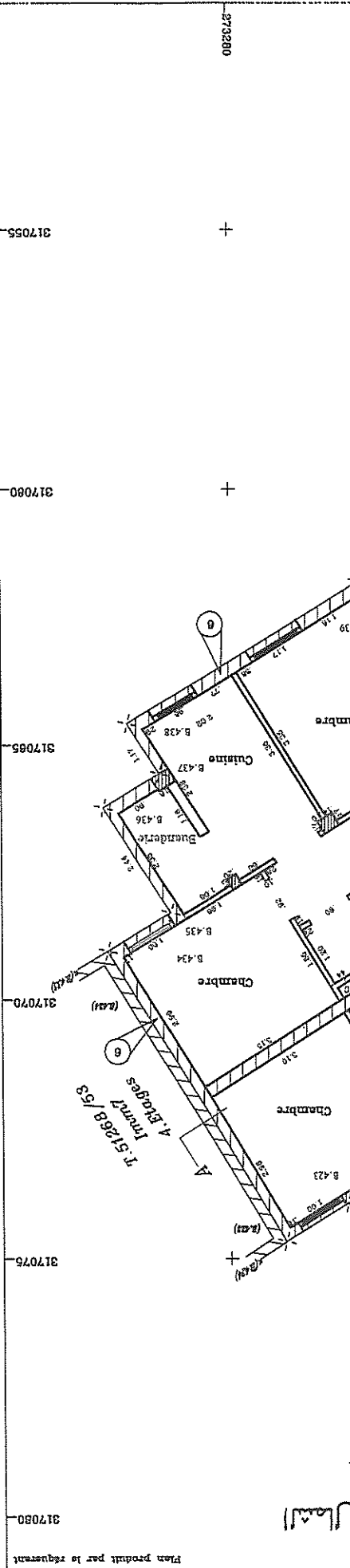
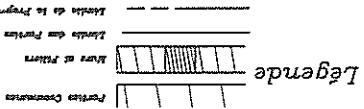


Tableau des Contenance

Propriété dite	Type	Indice des Parties Communes	Superficie (ca.)	Observations	
				Superficie (ca.)	Superficie (ca.)
Sahel 6-9	T...	12	55	55	Appartement
Sahel 6-10	T...	13	58	58	Appartement
Sahel 6-11	T...	14	59	59	Appartement
Sahel 6-12	T...	15	56	56	Appartement
Assanwaber I-6	79349/53		20	20	Cage d'escalier et Hall.
			25	25	Murs, Plâtres, Galeries et Vides
			7	7	
			274	274	Total

- Echelle Verticale des Hauteurs au 1/100 -
 Suivant Coupe A - A

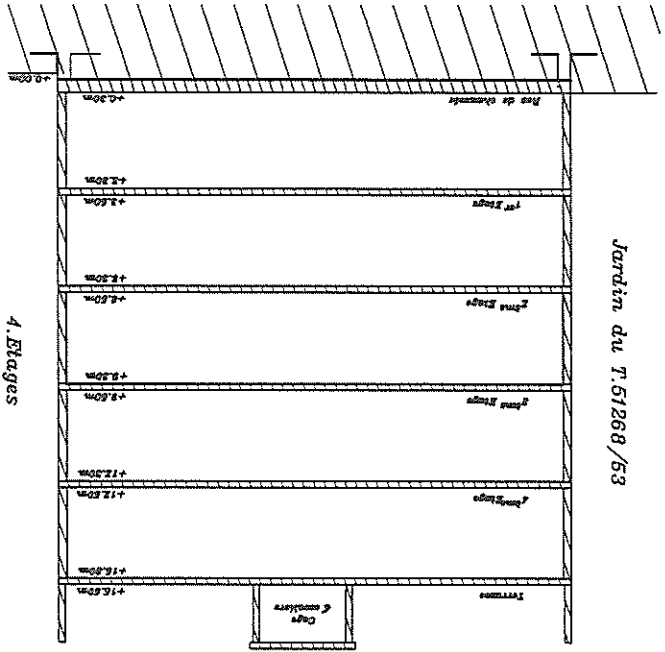


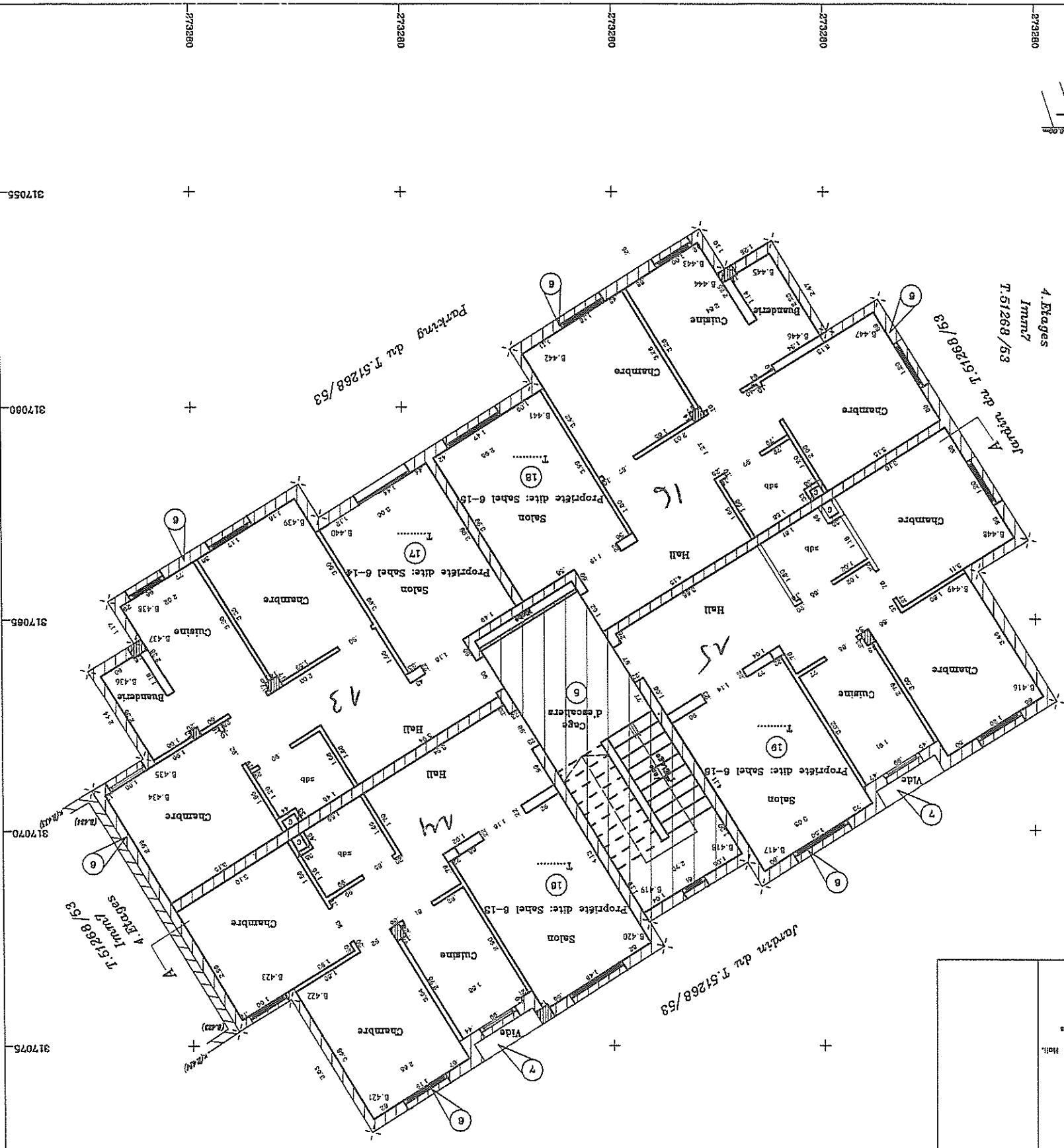
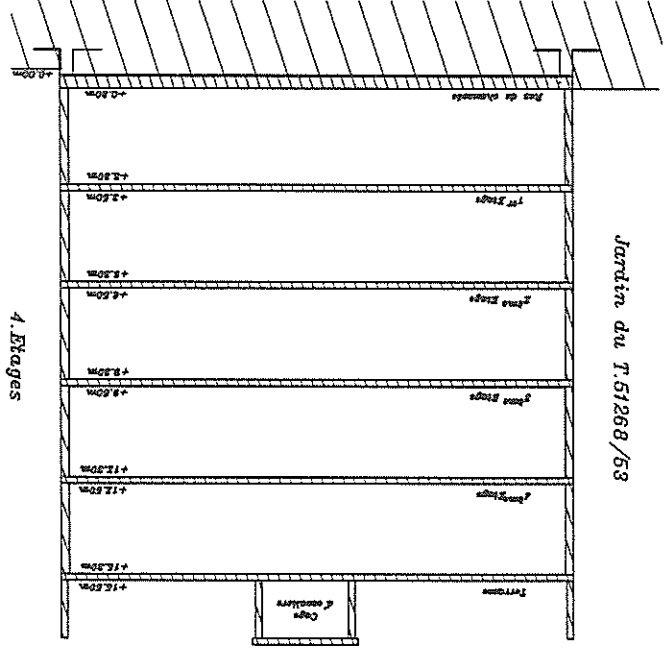
Tableau des Contenances

Propriété dite	Titre	Fonction des Portes		Situations	Surfaces (m ²)		Observations
		Privatives	Communes		Fonction avec Etat	Fonction sans Etat	
Sahel 6-13	T.....	15			55	55	Appartement
Sahel 6-14	T.....	17			58	58	Appartement
Sahel 6-15	T.....	18			59	59	Appartement
Sahel 6-16	T.....	19			56	56	Appartement
Assanawber I-6	T.79349/53		5		20	20	Cage d'escaliers et Hall.
			0		25	25	Murs, Piliers, galeries et Halls.
			7		1	1	Vides
					274	274	Total

Tableau des Contenances

جداول المساحات

- Echelle Verticale des Hauteurs au 1/100 -
Surtout Coupe A - A



Legende
 Portion Commune
 Murs et Piliers
 Limites des Portions Privatives
 Echelle : 1/50

Plan produit par le requérant

PLAN DU 4ème ETAGE

De la cote 12.00m à la cote 15.00m

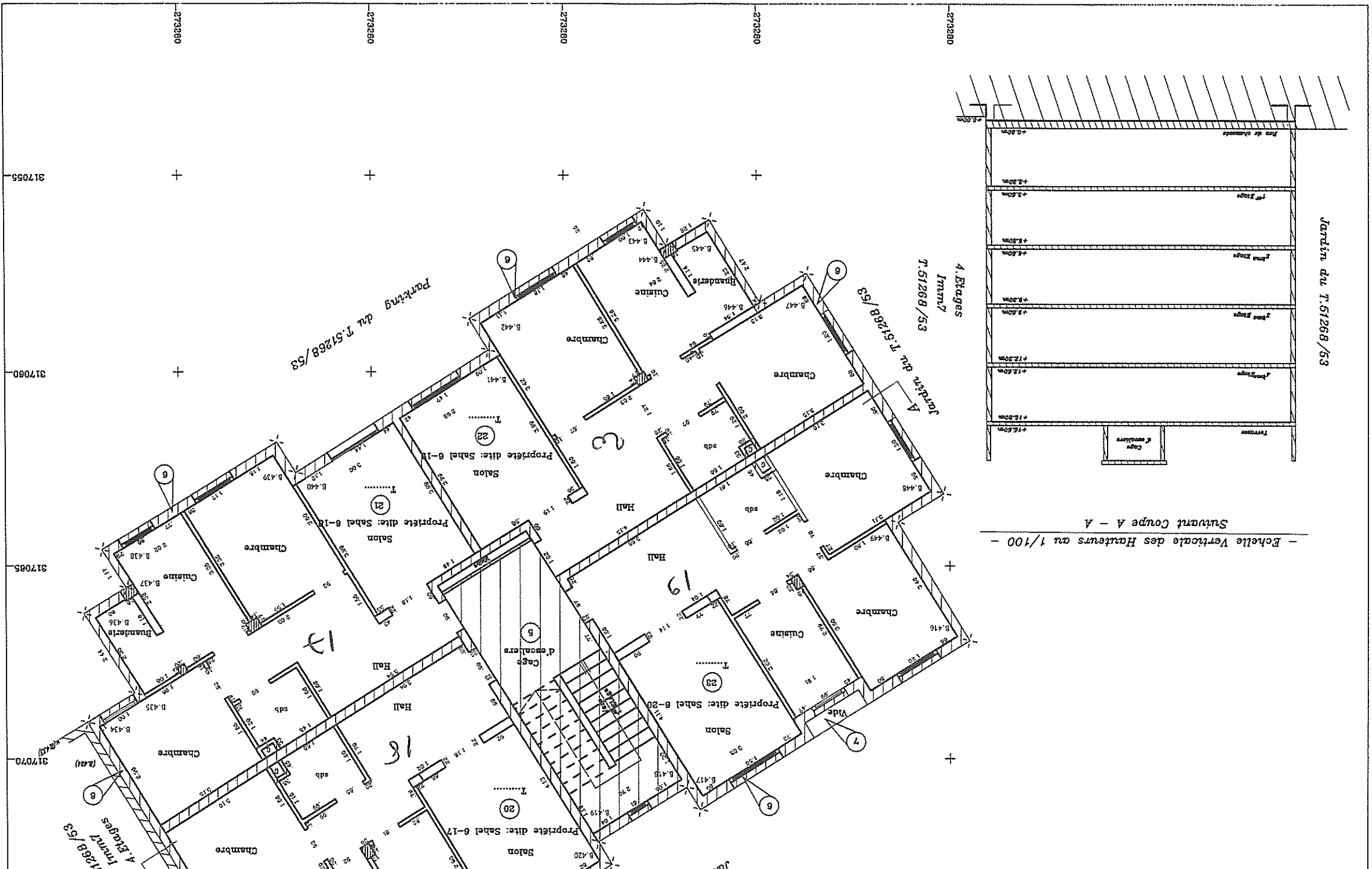
NORD

317080

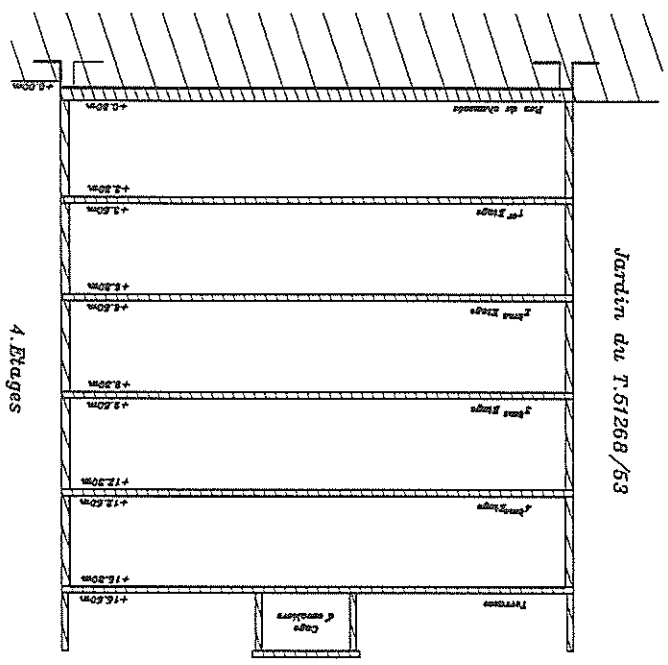
Tableau des Contenance

Propriété dite	Type	Surface des Portion Privatives Communes	Surface (ca)	Situations		Observations
				Surface sans murs	Surface avec murs	
Sahel 6-17	T...	20	55	55	4ème Etage	
Sahel 6-18	T...	21	58	58		
Sahel 6-19	T...	22	59	59		
Sahel 6-20	T...	23	56	56		
Assanawber 1-6	1-6	79349/53	25	25		
			20	20		
			56	56		
			59	59		
			58	58		
			55	55		
			274	274		
			1	1		
			25	25		
			20	20		
			56	56		
			59	59		
			58	58		
			55	55		
			274	274		

حساب المساحة

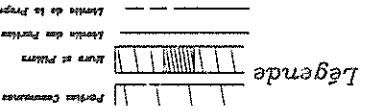


- Echelle Verticale des Hauteurs au 1/100 -
Surtout Coupe A - A



المالك المسماة : الصنوبر 1-6
 المالك : الصنوبر 1-6
 المالك المسماة : الصنوبر 1-6
 المالك : الصنوبر 1-6

PLAN TOPOGRAPHIQUE DE COPROPRIÉTÉ



Echelle : 1/50

Plan produit par le requérant

317080

NORD

PLAN DU TERRASSE

A partir de la cote 15,00m

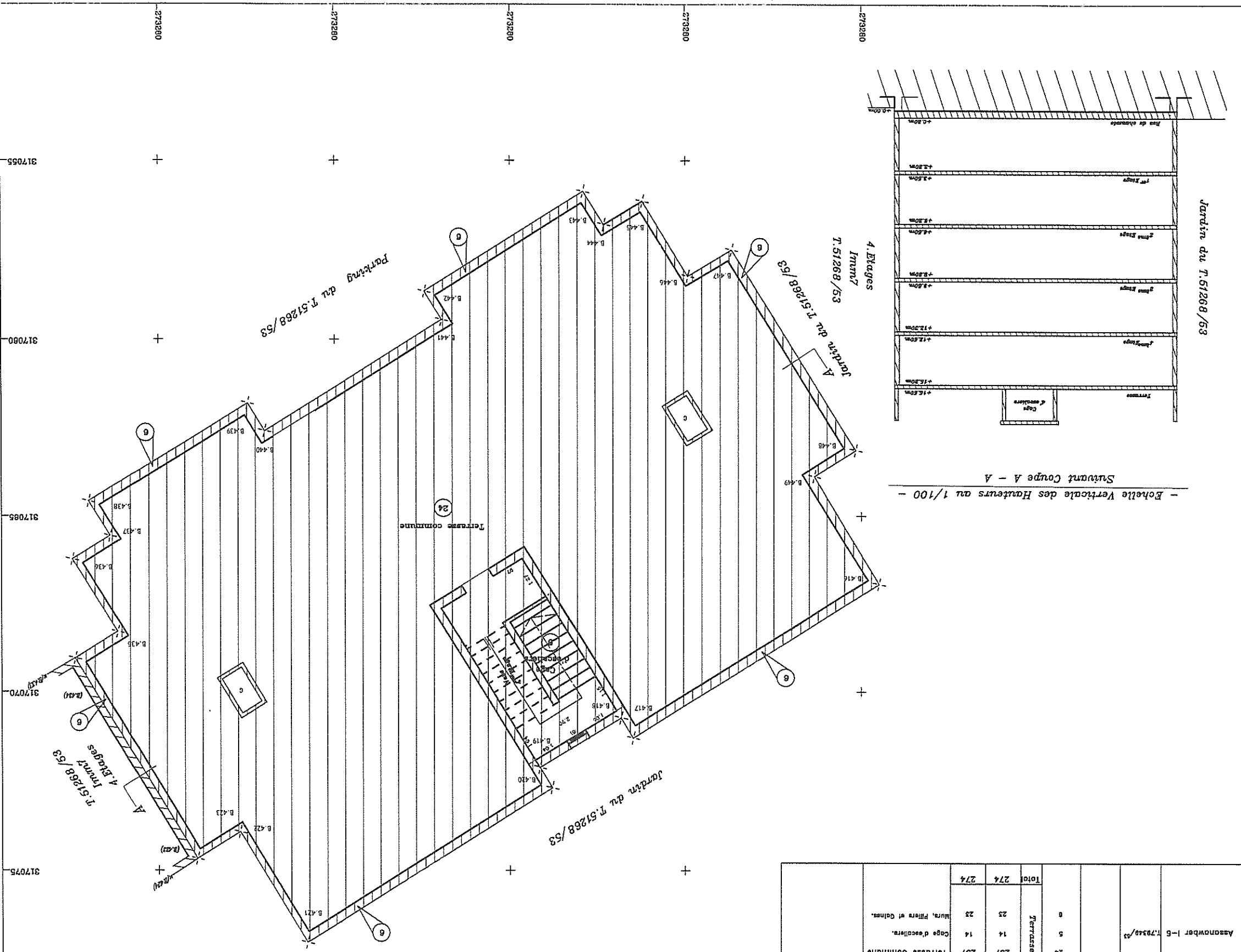
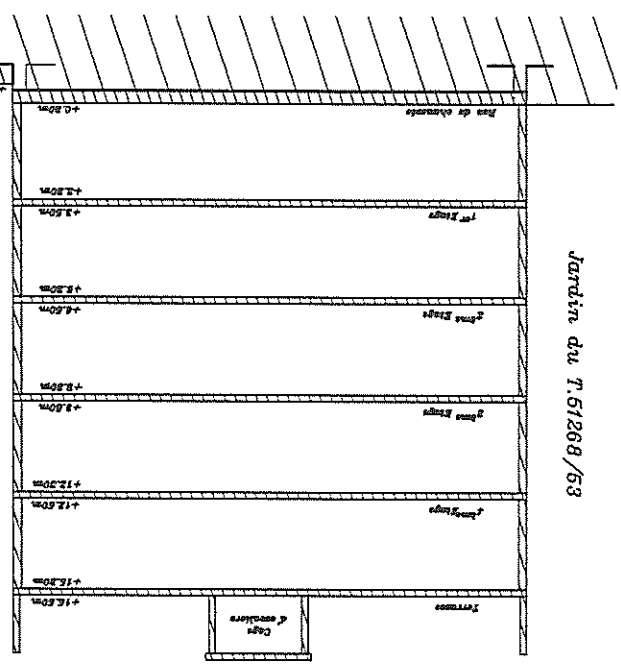


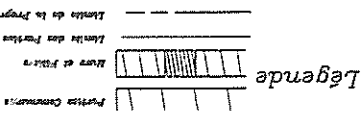
Tableau des Contenance

Portée dite	Titre	Indices des Portes		Situations	Surfaces (ca.)	Terrasses (ca.)	Observations
		Privatives	Communes				
Assanuber I-6 T.9348/53		5	14	Terrasses	237	257	Terrasse Commune
		8	25			25	Cage d'escaliers, Murs, Piliers et Colons.
				Total	274	274	

- Etoile Verticale des Hauteurs au 1/100 -
Surtout Coupe A - A

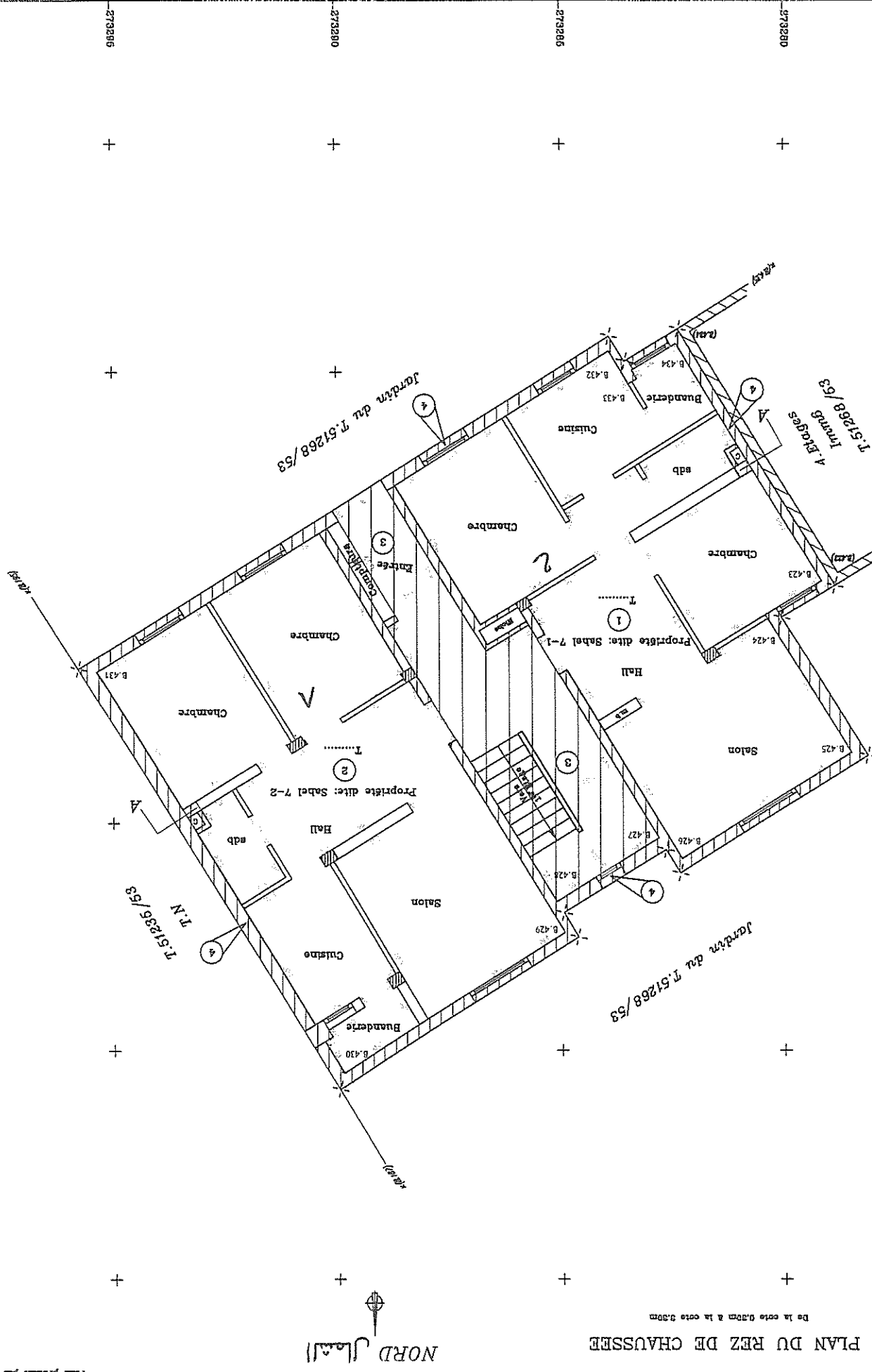


المالك المسمى : الصندوق [B] المملوك
المكان : إقليم بوجهد، المنطقة المنيرة حد الصوم، المنطقة المنيرة و السامي، الممران الباطن
Karte Topographische au 1/1000 : 27-16-62-D
Plan verticaux d'Étages : 08/12/2014
Dessinateur : Boudiaf
Plan basé sur la Géométrie : Pointe Métrique Alt. Chéruat (RBM)



البيانات المسجلة : الصندوق 7-1
 عنوان : إقليم بوجدور، البلدية المتوفرة حد الدارالبيضاء، الطريق المتفرقة و المتنامي، الممران المائل
 رقم : 79350/53

Plan levé par le demandeur : Fond légal au Chergui (M21)
 Direction : Sud-Est
 Date de levé : 08/12/2014
 Plan certifié conforme à l'état des lieux : 08/12/2014
 Échelle de reproduction au 1/1000 : 27-18-53-7
 Carte topographique au 1/50000 Biv. J. 454



PLAN DU REZ DE CHAUSSEE

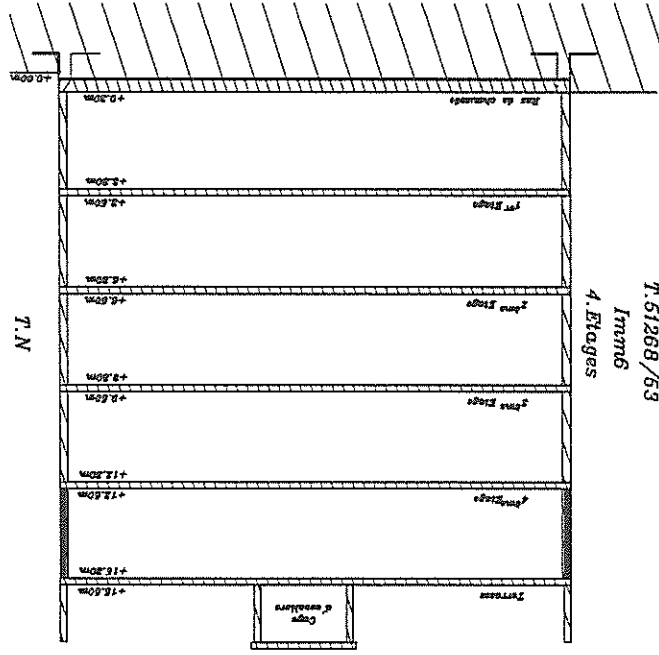
De la coté 0,10cm à la coté 0,30cm

النورد

Tableau des Contenance

Propriété dite	Titre	Précise Commune	Incluse des Portes	Situation		Observations
				Surfaces (m²)	Éléments avec porte au sol	
Sahel 7-1	T. 79350/53	1		60	60	Appartement
Sahel 7-2	T. 79350/53	2		61	61	Appartement
Assanawber I-7	T. 79350/53	3		22	22	Escaliers et Entrée.
		4		17	17	Murs, Plâtre, Colonne et Niches.
				160	160	Total

- Echelle Verticale des Hauteurs au 1/100 -



PLAN TOPOGRAPHIQUE DE COPROPRIÉTÉ

Légende

- Portes Communes
- Murs et Piliers
- Murs des Parties Privatives
- Limites de la Propriété

Echelle : 1/50

Plan produit par le régulateur

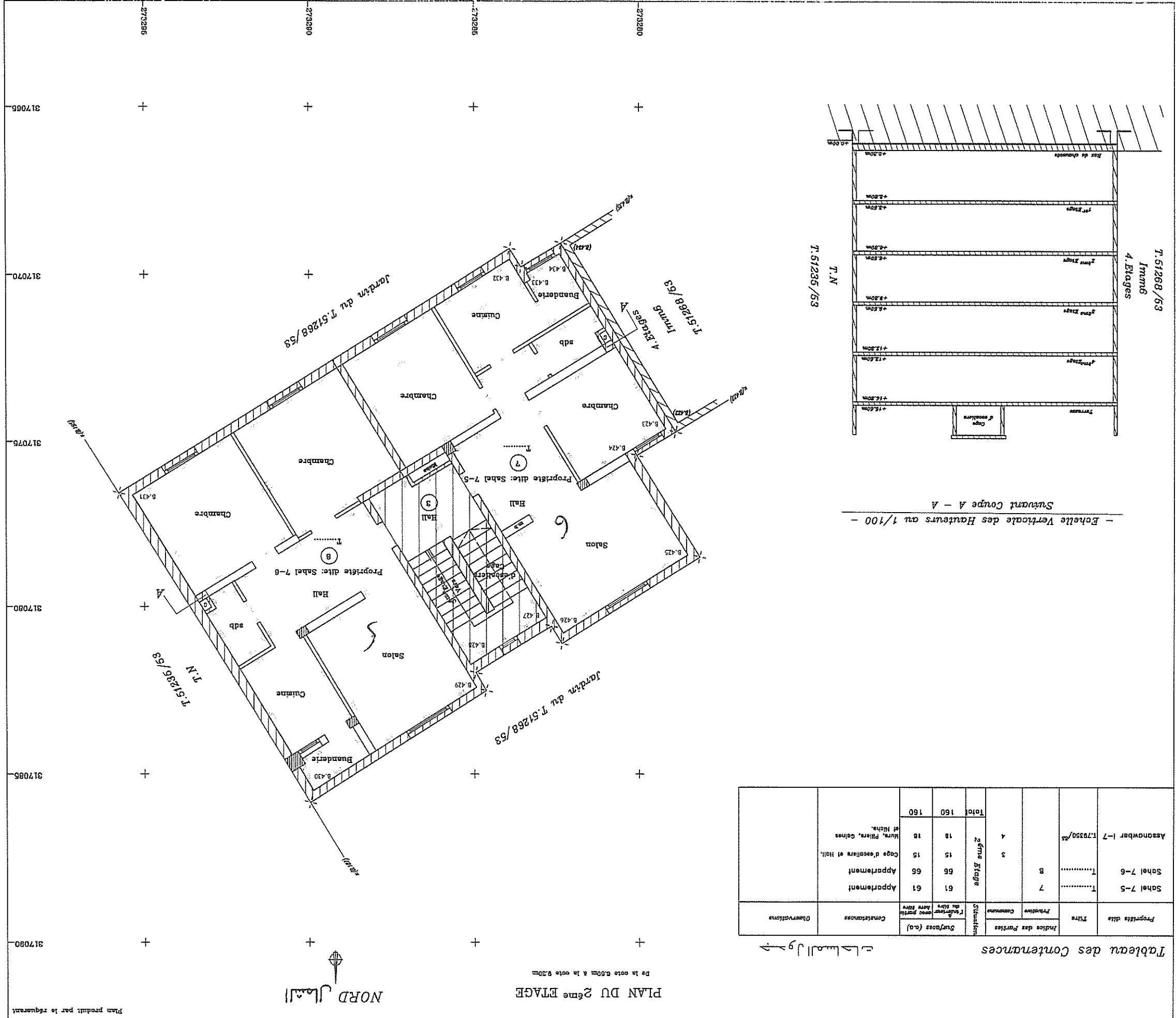
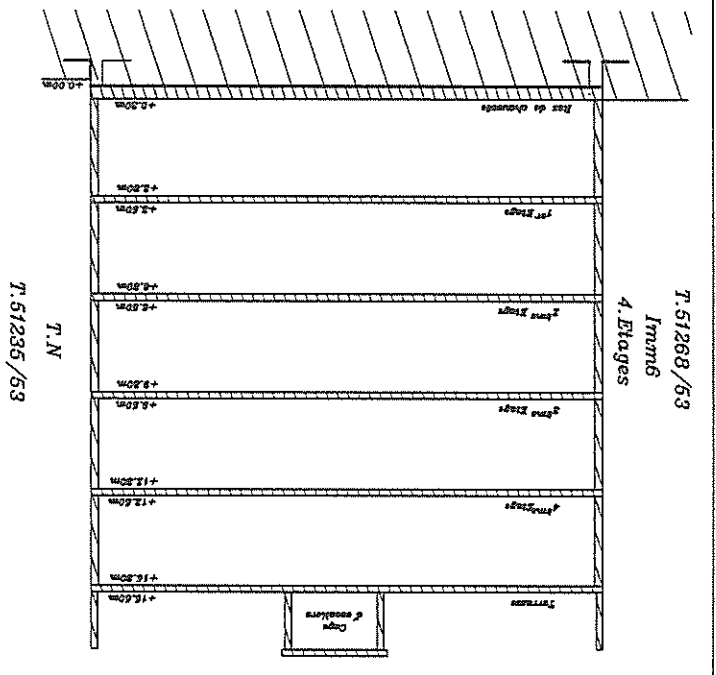


Tableau des Conteneurs

Propriété dite	Type	Indice des Parties Privatives Communes	Situation	Surfaces (a.)		Observations
				Parties Communes	Parties Privatives	
Sahel 7-5	T.....	7	2ème Etage	61	61	Appartement
Sahel 7-6	T.....	B		66	66	Appartement
Assanowbar I-7	179350/M	4	Total	15	15	Appartement
				10	10	Murs, Piliers, Colnes et Niches.
				160	160	

- Echelle Verticale des Hauteurs au 1/100 -
Sivant Coupe A - A



Plan certifié conforme à l'état des lieux : 08/12/2014
Moy : de repérage au 1/1000 : 57-16-62-D
Carte topographique au 1/60000 Br Jeld
Dessiné par le Géomètre : Fouad Hafes Als Charaf (BRES)
BUREAU DU GÉOMÈTRE

المساحة : 10000/م²
المالك : السيد : المصطفى [7]
المكان : إقليم جند البصرة، المنطقة الصناعية حدائق البصرة، السوي و إتالي، السودان الحابل

PLAN DU 3ème ETAGE

De la cote 0.00m à la cote 12.30m

NORD
 الشمال

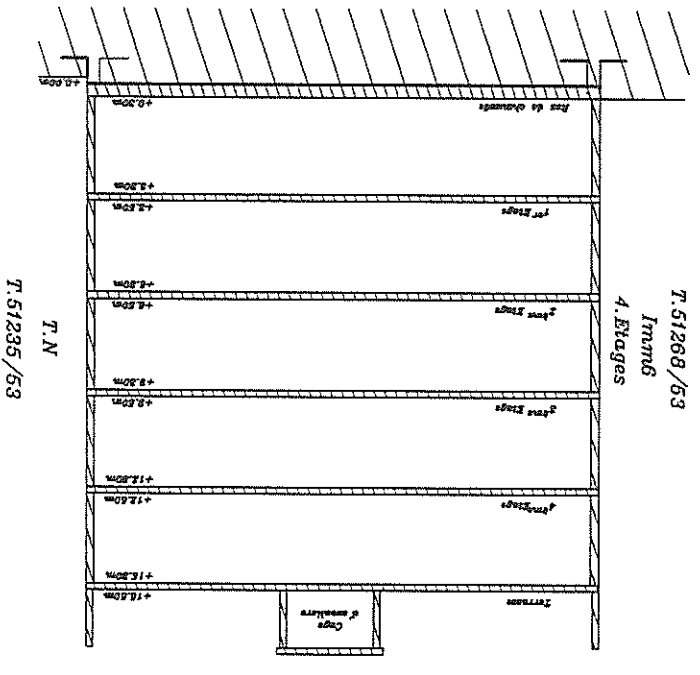


المساحة : 1088.53 م²
 المساحة المسجلة : 1088.53 م²
 المساحة المبنية : 1088.53 م²
 المساحة الصالحة : 1088.53 م²

Tableau des Contenance

Propriété dite	Titre	Indice des Parties Communes	Situations		Surfaces (m ²)	Parties Communes	Observations
			Parties Propriétaires	Parties Communes			
Sahel 7-7	T.....	9	61	61	61	Appartement	
Sahel 7-8	T.....	10	66	66	66	Appartement	
Assanawber I-7	172350/53		15	15	15	Cage d'escaliers et Hall.	
			18	18	18	Murs, Plafonds, Cloisons et Niche.	
Total			160	160	160		

- Echelle Verticale des Hauteurs au 1/100 -
 Suivant Coupe A - A



Mesurement du titre : 51268/53 Immeuble -7

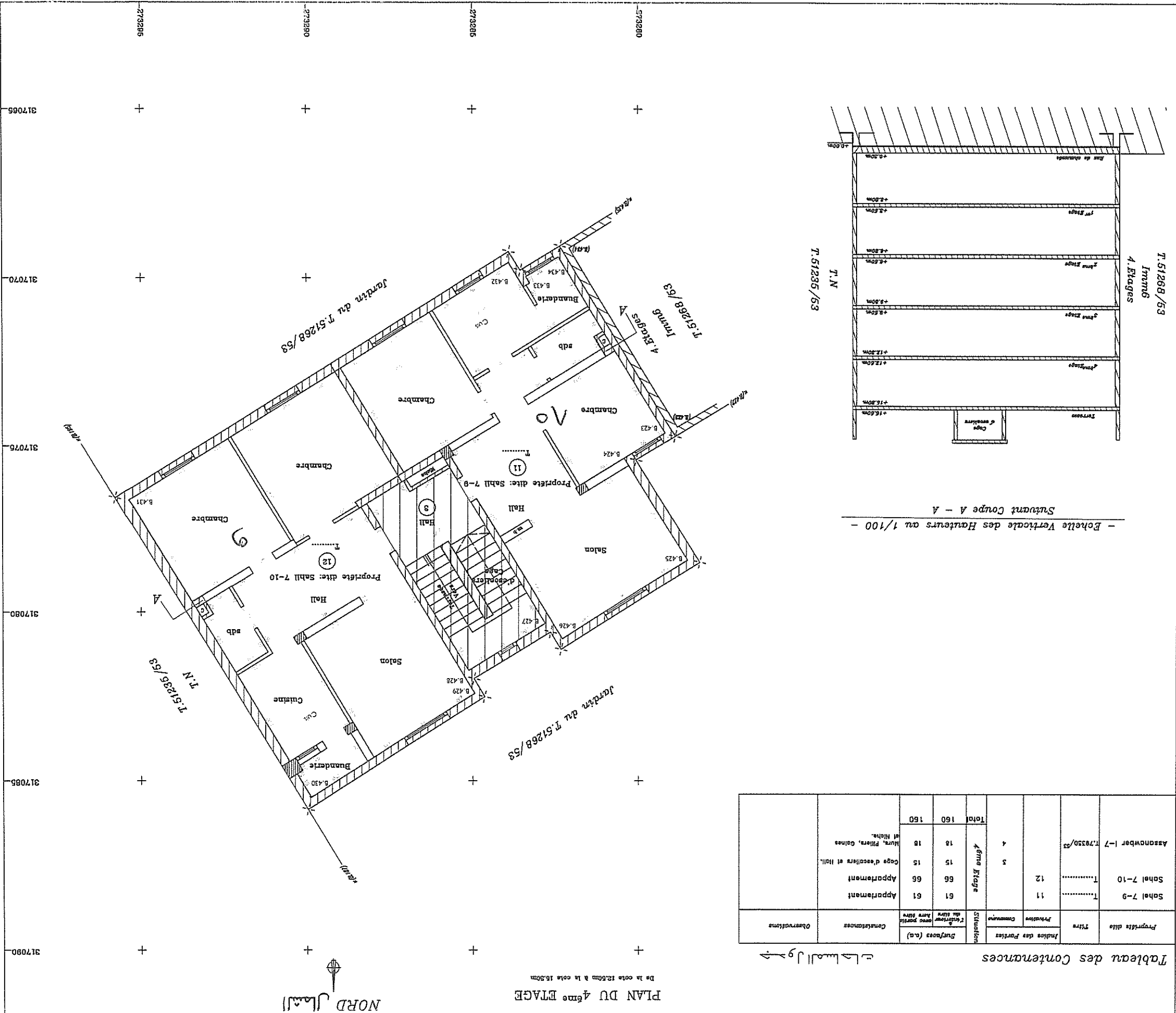
PLAN TOPOGRAPHIQUE DE COPROPRIÉTÉ

Legende

- Portes Communales
- Clair et Piliers
- Échelle de la Propriété

Echelle : 1/50

Plan produit par le requérant

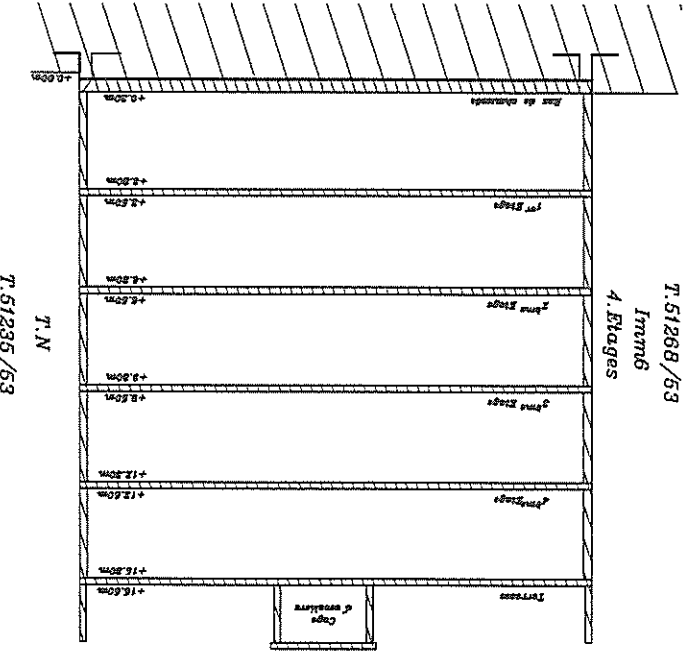


Plan certifié conforme à l'état des lieux : 09/12/2014
 Carte Topographique au 1/50000 au 1/60000 par IGN
 Direction DU CADASTRE
 Préparé par le Cabinet : Fovet Régis Au Chapeau (BRL)
 Dessinateur : Kédis

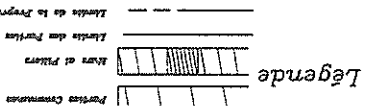
Tableau des Contenance

Propriété dite	Titre	Indice des Portes	Situations	Surfaces (m ²)		Observations
				avec portes	hors aires	
Sohel 7-9	T.....	11	4	61	150	
				66	160	
Sohel 7-10	T.....	12	3	15	160	
				66	160	
Assanawber I-7	T.79350/53			18	160	
		4ème Etage		15	160	
		Total		15	160	

- Echelle Verticale des Hauteurs au 1/100 -
 Soutant Coupe A - A



المساحة المسماة : المذبح
 المذبح : المساحة المسماة : المذبح
 المذبح : المساحة المسماة : المذبح
 المذبح : المساحة المسماة : المذبح



Echelle : 1/50

Plan produit par le réquérant

317080

317086

317090

317076

317070

317066

المالك المسجل : الصنوبر [-] 7
 الملاك : بولم بوجيد، المصلحة العمومية حد الشمال، المصلحة العمومية حد الغرب، المصلحة العمومية حد الشرق، المصلحة العمومية حد الجنوب.

Carte Topographique au 1/50000 D.T. 27-16-52-D

Plan levé par la Commission : Fouad Nigme Ali Chergak (B221)
 Destinataire : Boudiaf
 Plan certifié conforme à l'état des lieux : 02/12/2014

DIRECTION
 DU CADASTRE

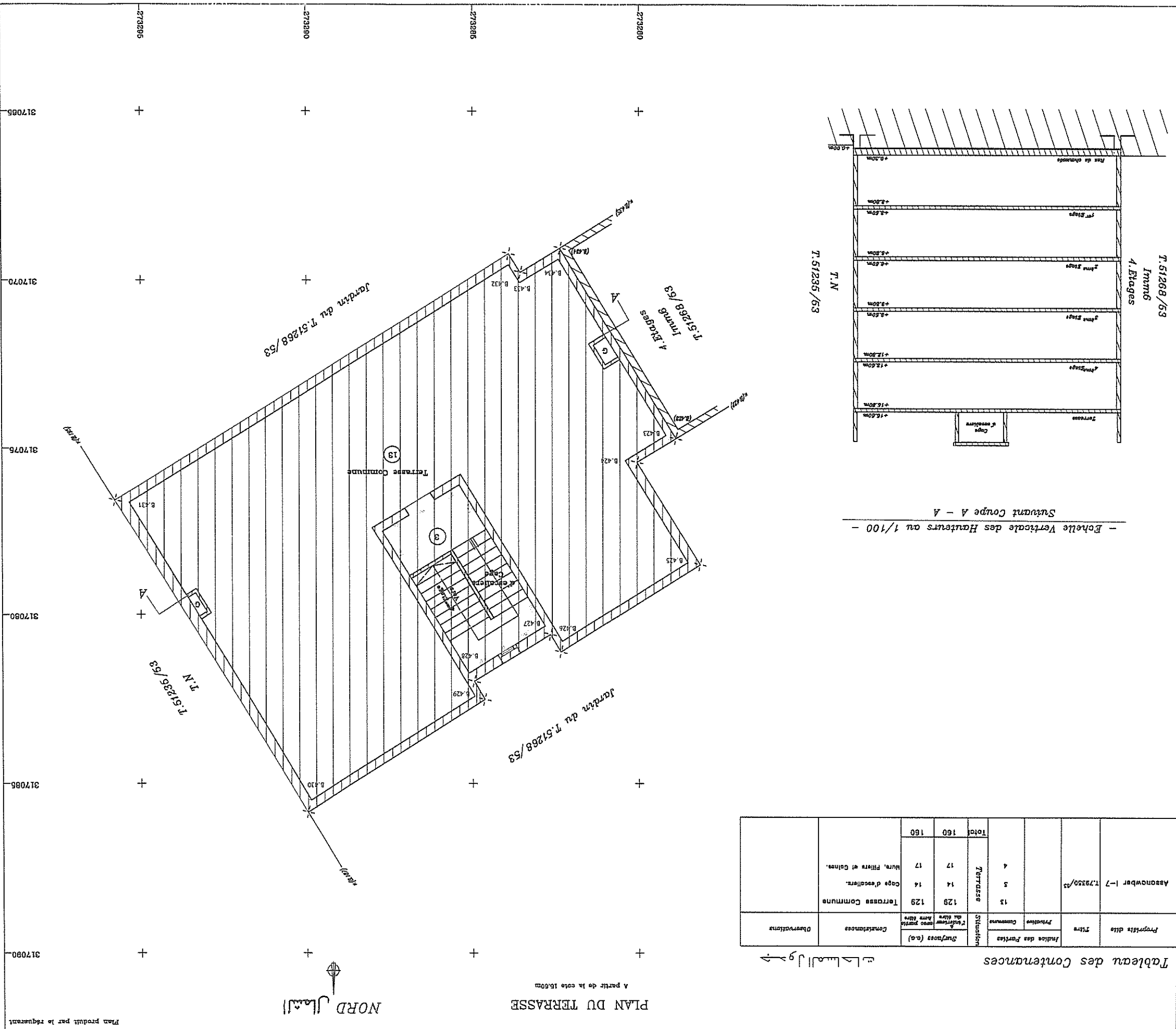
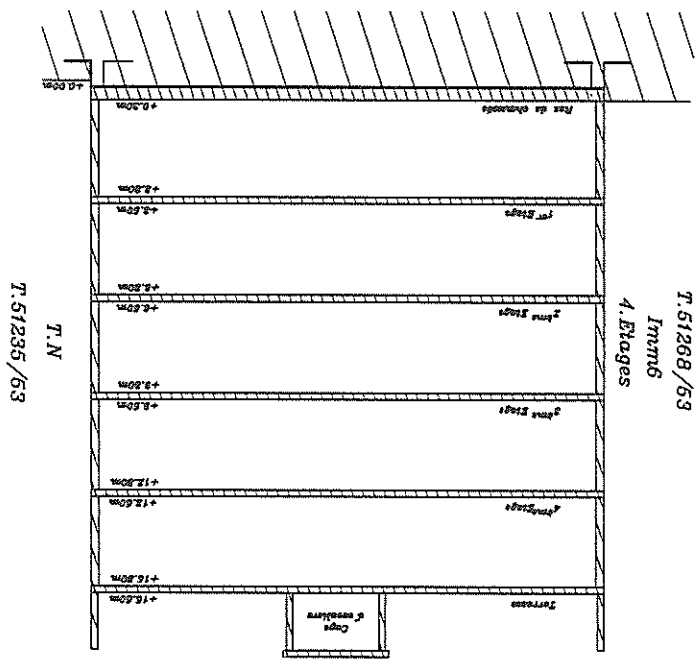
Marcellément du titre : 61268/53 Immeuble -7-

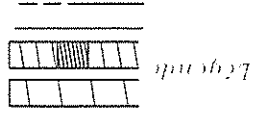
Tableau des Contenance

Propriété dite	Titre	Indice des Portées		Situations	Surfaces (ca.)	Observations
		Privatives	Communales			
Assanawber I-7	79350/53	4	5	15	129	Terrasses Communales
				Terrasses	14	Cage d'escaliers.
					17	Murs, Piliers et Colnes.
				Total	160	

مساحة المحتويات

- Echelle Verticale des Hauteurs au 1/100 -
 Suivant Coupe A - A





Plan produit par le requérant

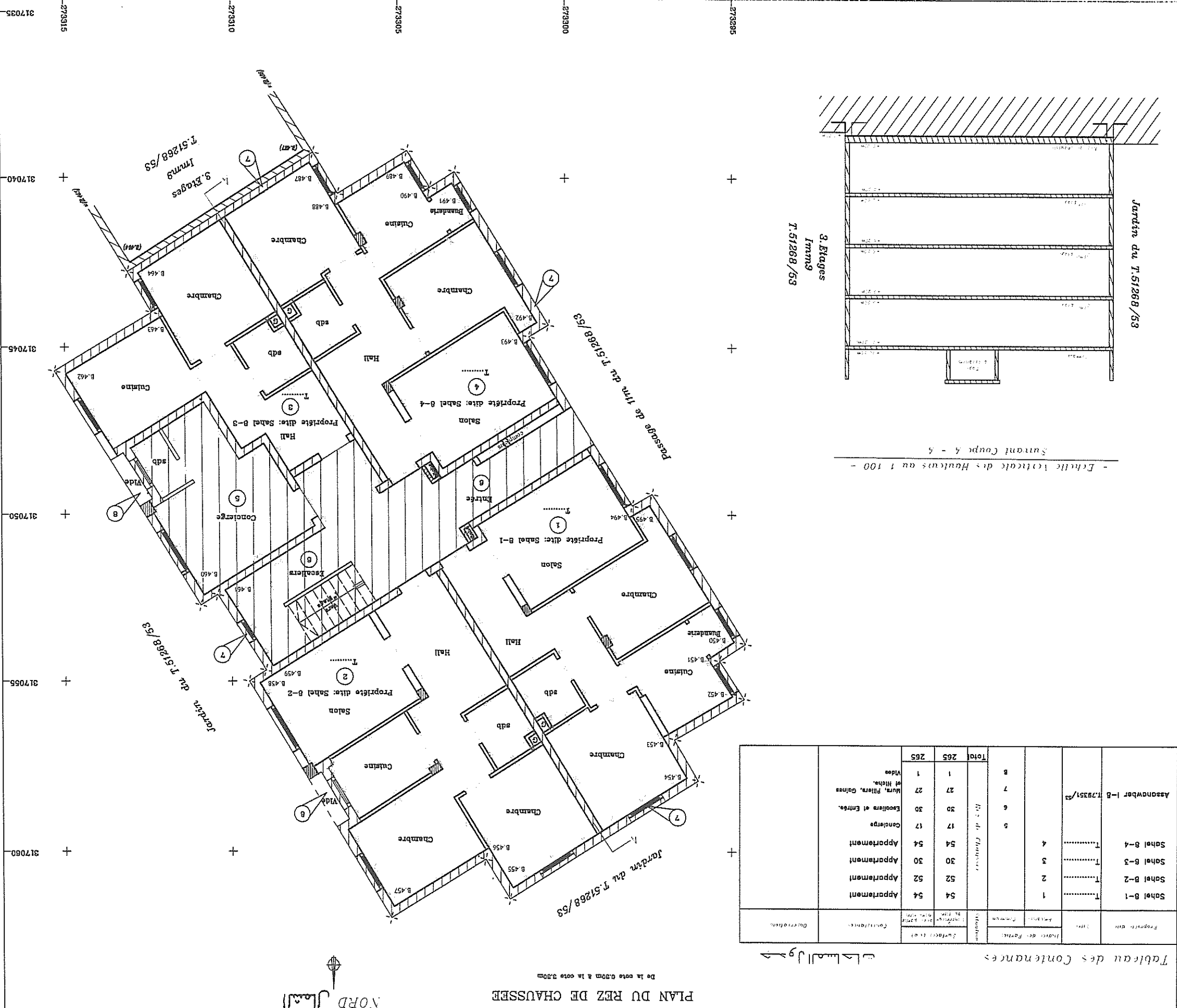
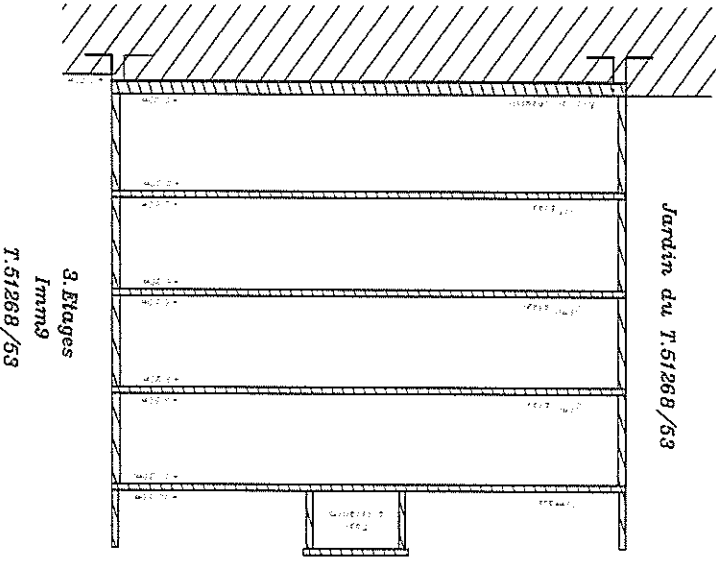


Tableau des Contenance

Propriété dite	Type	Superficie en m²		Total	N° de l'Étage	N° de l'Unité
		Superficie brute	Superficie nette			
Sahel B-1	T	54	54	54	1	54
Sahel B-2	T	52	52	52	2	52
Sahel B-3	T	30	30	30	3	30
Sahel B-4	T	54	54	54	4	54
Assanawber I-8	I-B	179351/53	179351/53	179351/53	5	179351/53
		7	27	27		27
		6	30	30		30
		1	17	17		17
		1	27	27		27
			1	1		1

- Echelle verticale des Hauteurs au 1/100 -
- Suront Coupe 4 - 5



المالك المسمى : الصوابي I-8
المكان : إقليم بوجداد، البلدية المسماة بحد السور، صدارة الخط المسوري و الصافي، الإسكان الجماعي.

Morcellement du titre : 51268/53 Immeuble 8-8

DIRECTEUR DU CADASTRE

Plan relatif à la parcelle cadastrée n° 51268/53
 Propriété dite: Assanawber I-B

Propriété dite : Assanawber I-B
 Titre : 29351/53
 Etude à l'initiative de l'architecte Hassan Sahel
 Commune d'Assiout, Département de Assiout, Gouvernorat de Assiout

PLAN TOPOGRAPHIQUE DE COPROPRIÉTÉ

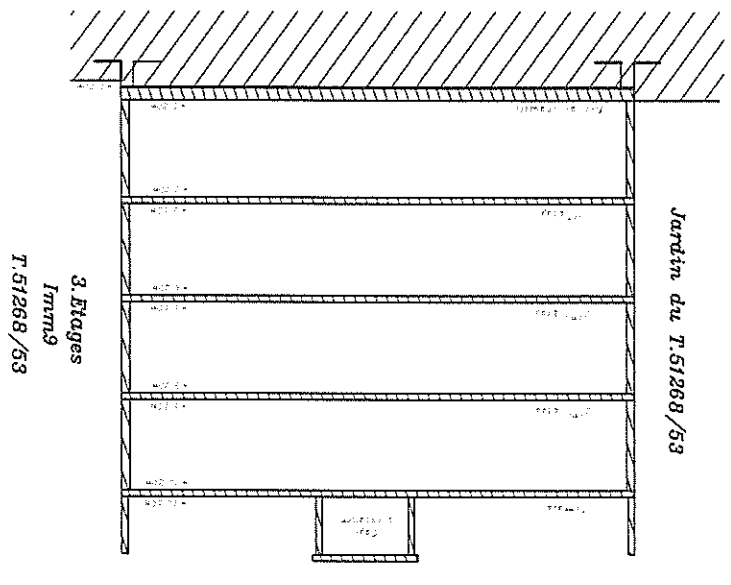
PLAN DU 1^{ER} ETAGE



Tableau des Contenance

Parcelle n°	Superficie	Total		
		Totaux	265	265
Assanawber I-B 1.7351/53	12	6	7	8
Sahel B-5	9			
Sahel B-6	10			
Sahel B-7	11			
Sahel B-8	12			
Appartement	53	53	57	57
Appartement	57	57	57	57
Appartement	57	57	52	52
Appartement	19	19	19	19
Ecoles et Entrées	26	26	26	26
Hors, Piliers, Galeries	1	1	1	1
Vides				


Escalier vertical des hauteurs au 1/100 -
 Surtout Coup A - A



Legende
 Echelle 1/50

المساحة المسموعة : المساحة المسموعة
 المساحة المسموعة : المساحة المسموعة
 المساحة المسموعة : المساحة المسموعة

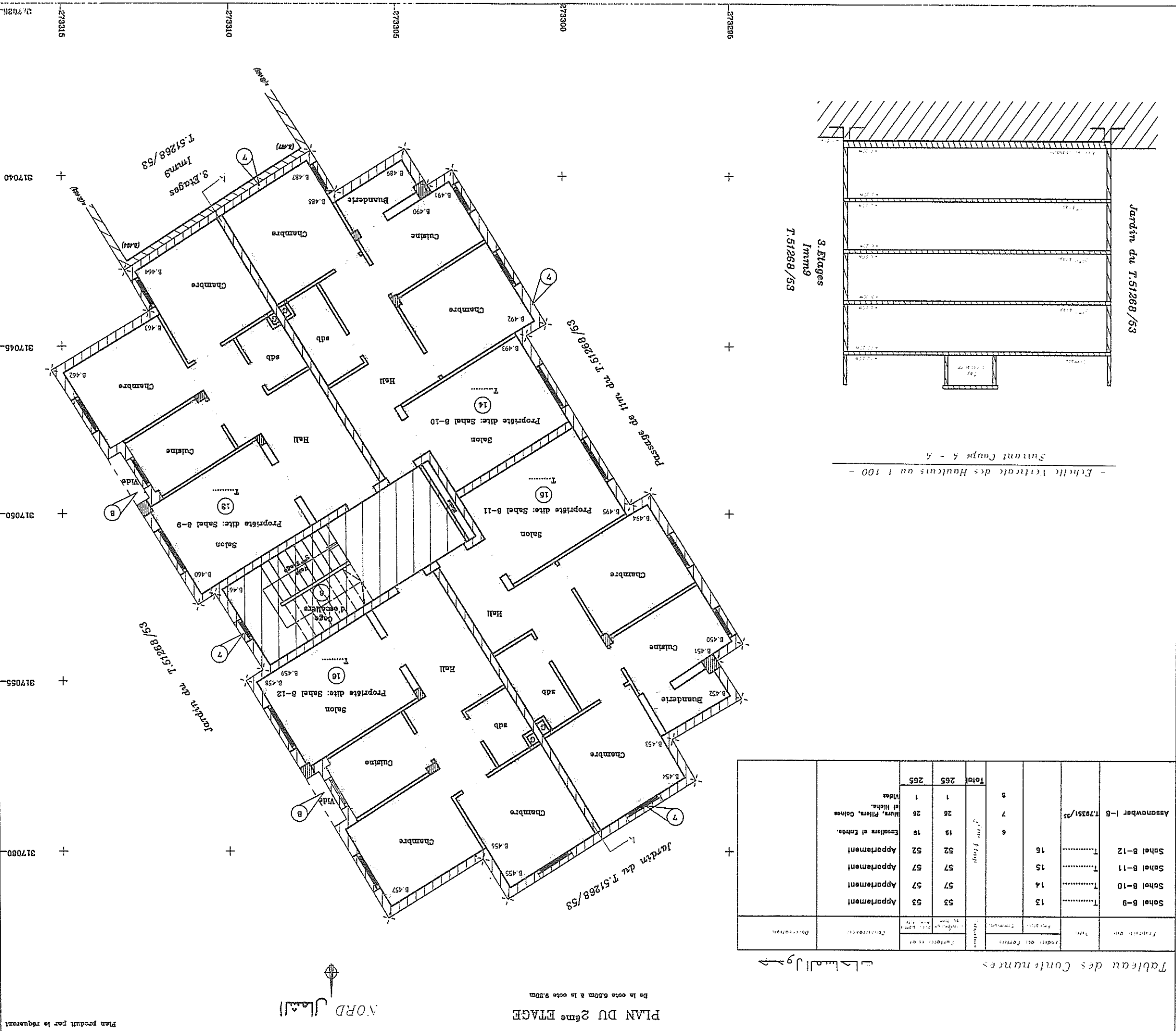
رقم الترخيص : 51268/53
 رقم الترخيص : 51268/53
 رقم الترخيص : 51268/53



NORD

PLAN DU 2^{ème} ETAGE

De la cote 8.50m à la cote 9.00m

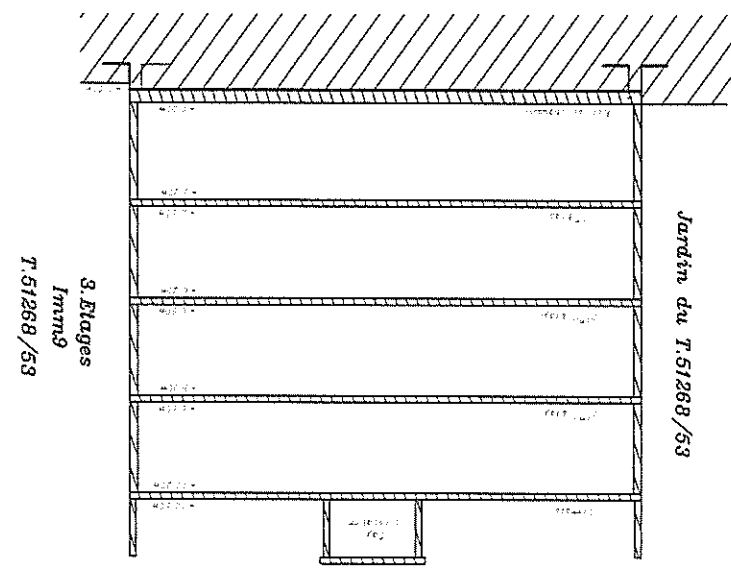


المالك المسمى : الصندوق [B] -
 الخزانة، بطلب بوجوب الصيانة المشروطة حد المال: تصوره السيد المصري و السيد المهران السليمان
 115838/53

Tableau des Contenance

Propriété dit	M ²	Indice ou Forêt		M ²	Indice ou Forêt	M ²	Indice ou Forêt	M ²	Indice ou Forêt
		Forêt	Indice						
Sahel B-9	13								
Sahel B-10	14								
Sahel B-11	15								
Sahel B-12	16								
Assanawber I-B 79851/53	265								
Total		265	265	1	1	26	26	19	19
Total		265	265	1	1	26	26	19	19
Total		265	265	1	1	26	26	19	19

- Echelle Verticale des Hauteurs au 1/100 -
 Suivant Coupe 4 - 4



Morcellement du titre : 51268/53 Immeuble B-12

Propriété dite : Assanawber I-B

Titre : 79851/53

PLAN TOPOGRAPHIQUE DE COPROPRIÉTÉ

Echelle 1/50

Suivie à l'Urbanisme et à l'Industrie (Commune de Berriche, Arrondissement de Niamey, Région de Niamey, République du Niger)

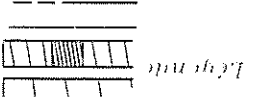


Tableau des Contenance

Propriété dite	Titre	Surface (m²)	Surface des Parties		Total	m²	m²
			Propriété	Parties			
Sahel B-13	T. 17351/53	17	6	7	23	1	265
Sahel B-14	T. 17351/53	18	6	7	23	1	265
Sahel B-15	T. 17351/53	19	6	7	23	1	265
Sahel B-16	T. 17351/53	20	6	7	23	1	265
Assanawber I-B	T. 79851/53	1	1	1	2	1	265
		Total		265	265	1	265

Morcellement du titre : 51268/53 Immeuble B

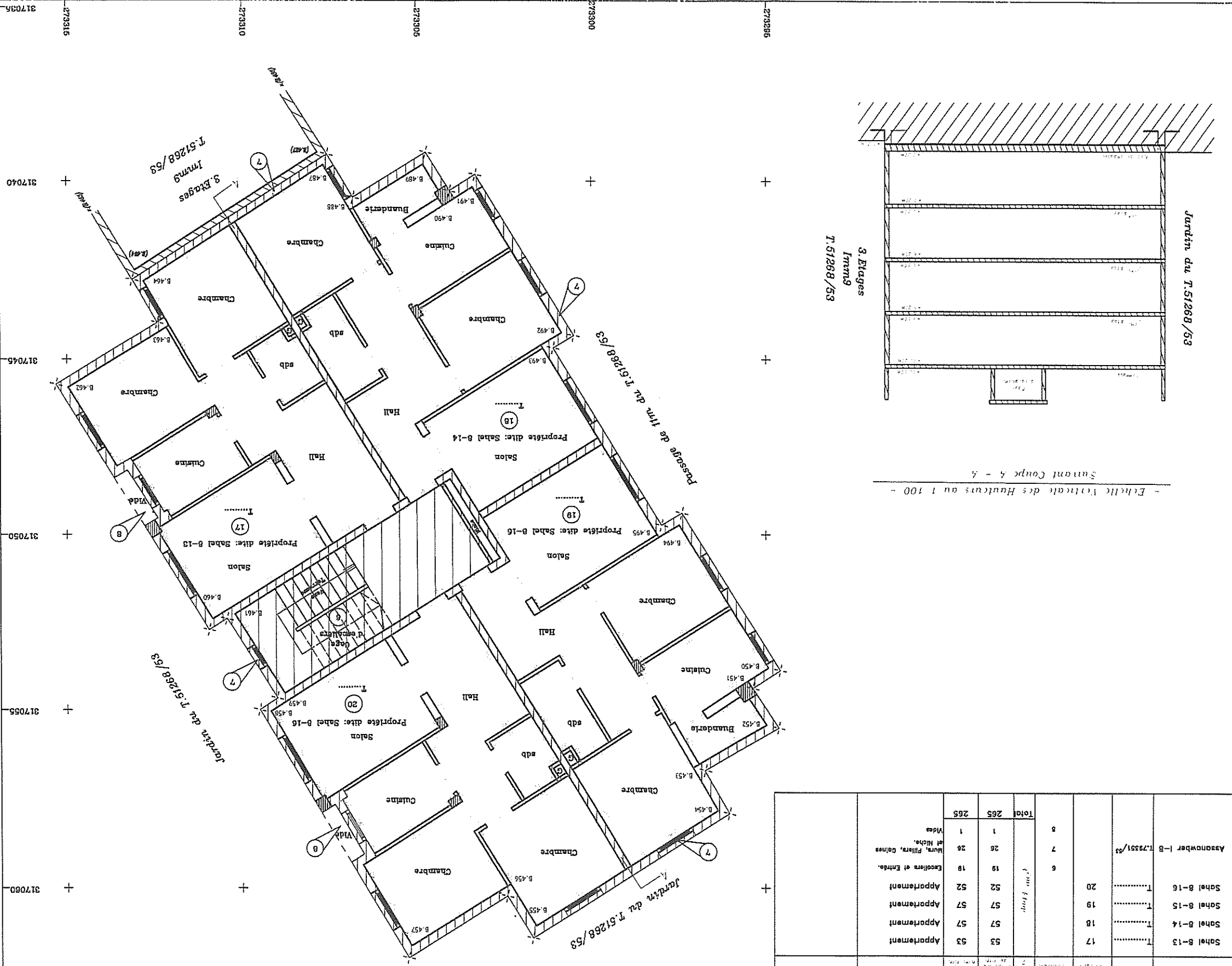
جدول المساحات

Plan produit par le requérant

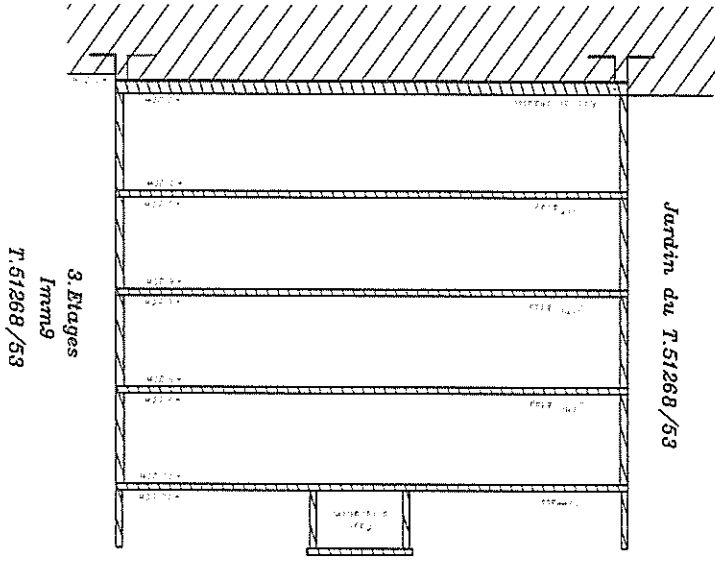
PLAN DU 3^{ème} ETAGE

De la cote 0.00m à la cote 12.50m

NORD



- Echelle Verticale des Hauteurs au 1/100 -
Suivant Coupe 5 - 5



1:100

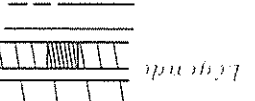
LIRECITA
DU CADASTRE

Plan des 3^{èmes} Etages
Assanawber I-B
Titre 79851/53

Plan des 3^{èmes} Etages au 1/50
Assanawber I-B
Titre 79851/53

Plan des 3^{èmes} Etages au 1/50
Assanawber I-B
Titre 79851/53

المساحة المسجلة : المخطط رقم 79851/53
المساحة المبنية : 265 متر مربع
المساحة الكلية : 266 متر مربع
المساحة المخصصة : 265 متر مربع
المساحة المخصصة : 265 متر مربع



Morcelement du titre : 61268/53 Immeuble B-

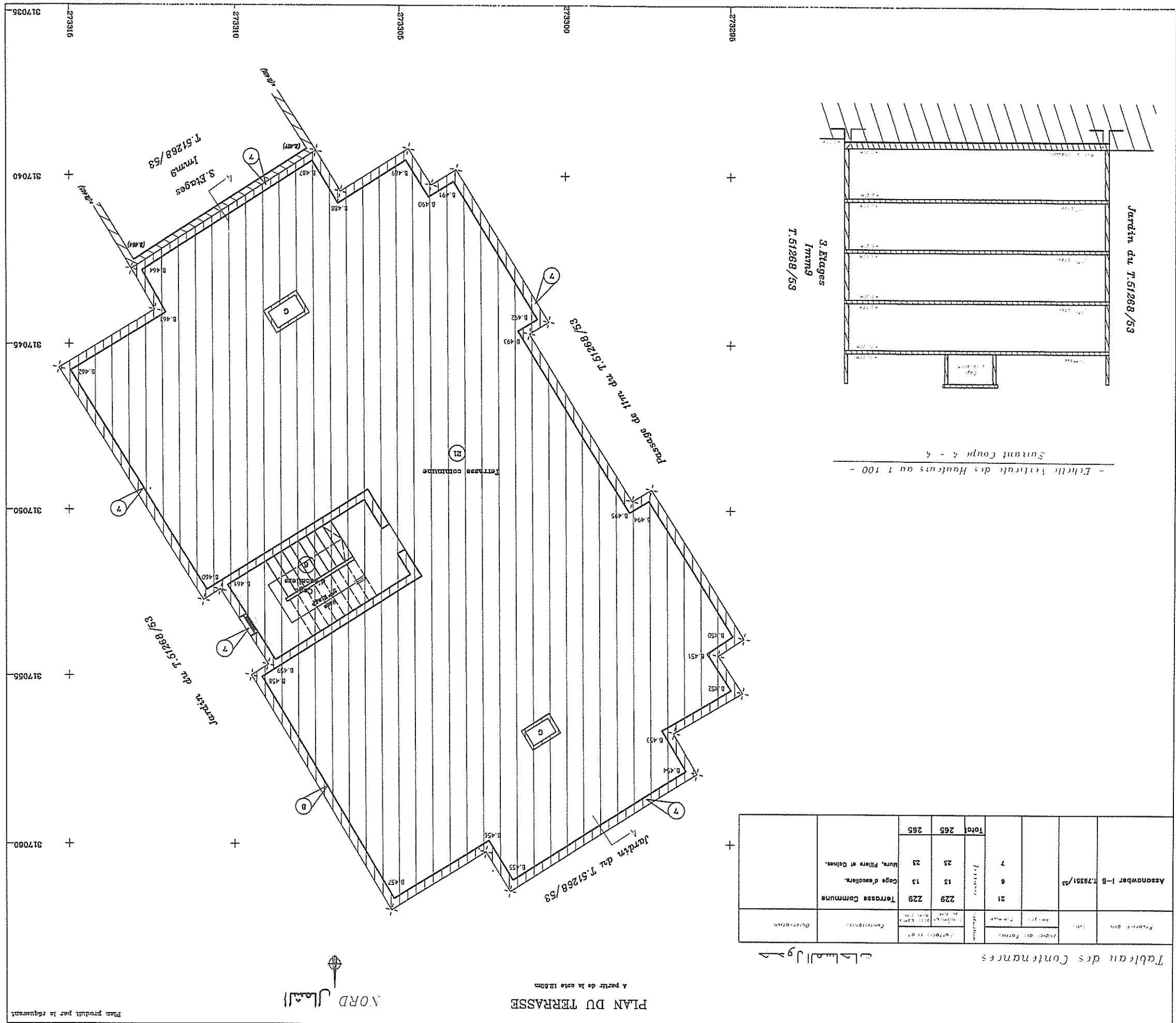
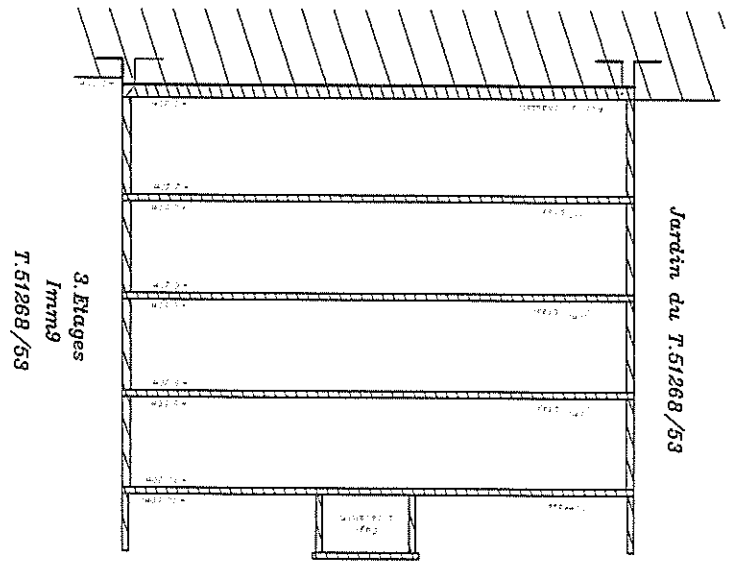
Titre : 79351/53

Tableau des Contenance

N°	Description	Contenance		Total
		Superficie	Volume	
1	Terrasse Commune	229		229
2	Cage d'escalier	13		13
3	Murs, Piliers et Gâches	25		25
Total		265		265

حاصل المساحة

- Echelle Verticale des Hauteurs au 1/100 -
Surant Coup 4 - 4



PLAN DU TERRASSE

NORD الشمال

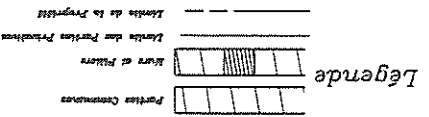
A partir de la cote 126,0m

Plan produit par le logiciel

المساحة : 10584,40 م²
المالك : السيد محمد بن علي
المساحة : 10584,40 م²
المالك : السيد محمد بن علي

Plan produit par le logiciel
Dessiné par le géomètre
Plan de l'Etat (Province de Brest) - Commune de Brest - Quartier de l'Industrie - Parcelle n° 100 -

PLAN TOPOGRAPHIQUE DE COPROPRIÉTÉ



Déchelle : 1/50

Plan produit par le requérant

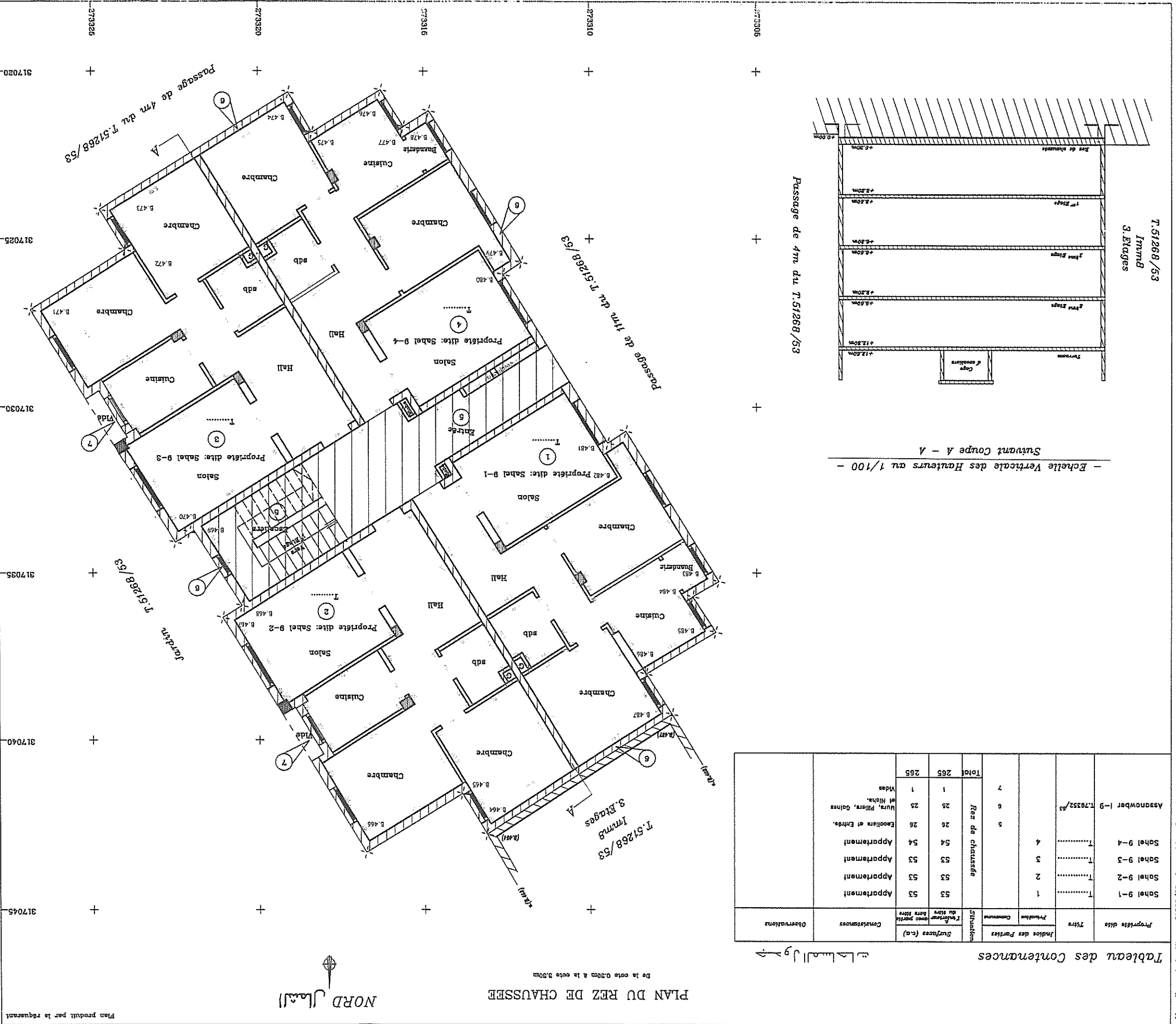
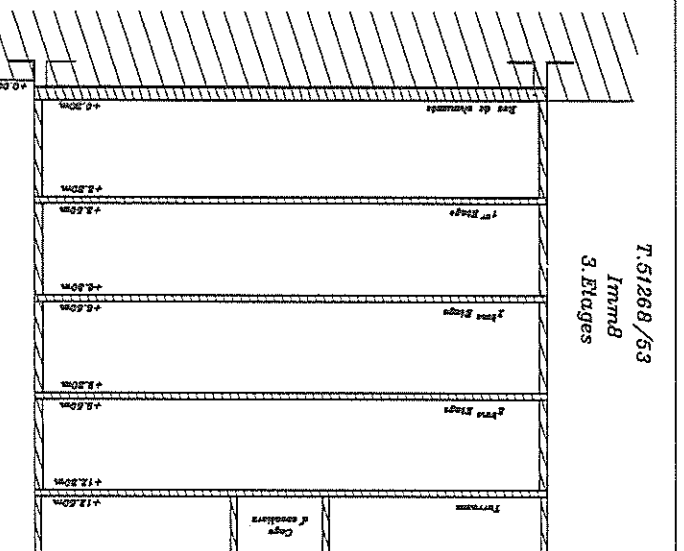


Tableau des Contenance

Propriété dite	Type	Indice des Parties Communes	Situations		Observations
			Raz de chaussée		
			Total	265	
Sahel 9-1	T.....	1	53	53	Assanauber I-9 T.79352/53
Sahel 9-2	T.....	2	53	53	
Sahel 9-3	T.....	3	53	53	
Sahel 9-4	T.....	4	54	54	
			26	26	
			25	25	
			1	1	
			265	265	

Note: The table in the image contains additional text: 'Murs, Pilliers, gains et Niche', 'Escaliers et Entrée', 'Appartement', 'Appartement', 'Appartement', 'Appartement', 'Vides'. These correspond to the categories in the table above.

- Echelle Verticale des Hauteurs au 1/100 -
 Suivant Coupe A - A



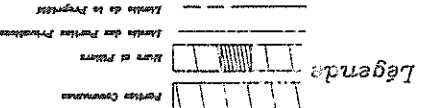
Merci de repérer au 1/1000 : 27-16-82-D
 Carte Topographique au 1/50000 Br J&D

العدد: 79352/53
 المخطط: 1-9
 العنوان: الصحراوي
 المرفق: 1-8

PLAN TOPOGRAPHIQUE DE COPROPRIÉTÉ

Plan produit par le requérant

NORD
الشمال



Legenda

Portes Communales

Murs et Piliers

Lignes des Portes Privatives

Echelle : 1/50

PLAN DU 1^{ER} ETAGE

De la cote 0,50m à la cote 0,90m



المساحة المسجلة : الصناديق المسجلة
 المساحة المسجلة : المساحة المسجلة
 المساحة المسجلة : المساحة المسجلة

Kopie der replique au 1/5000 - 27.11.2014
 Carte Topographique au 1/5000 - 25.11.2014

Plan d'étage censuré & l'état des lieux : 08/11/2014

Plan des 1^{er} et 2^{ème} étages : Feuilles N° 6 et N° 7 (BRZ)
 Dessiné par : Bouda

Titre : 79352/53

Morcellement n° 4111 : 51268/53 Immeuble 0-

Tableau des Contenance

Propriété dite	Titre	Préfixe Commune	Surfaces (ca.)		Observations
			Superficie	Superficie sans voir	
Sahel 9-5	T.....	8	53	53	Appartement
Sahel 9-6	T.....	9	57	57	Appartement
Sahel 9-7	T.....	10	57	57	Appartement
Sahel 9-8	T.....	11	53	53	Appartement
Assanauer I-9	79352/53	6	25	25	Murs, Piliers, Galeries, Escaliers et Entrées.
		7	1	1	Vides
		Total	265	265	

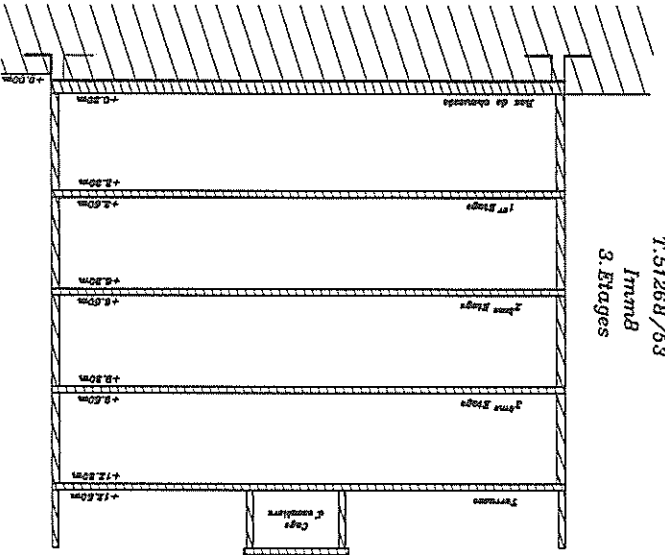
مساحة المحتويات

Tableau des Contenance

- Echelle Verticale des Hauteurs au 1/100 -

Suivant Coupe A - A

Passage de 4m du T.51268/53



Morcellement n° 4111 : 51268/53 Immeuble 0-

T.51268/53
 Immeuble
 3 Etages

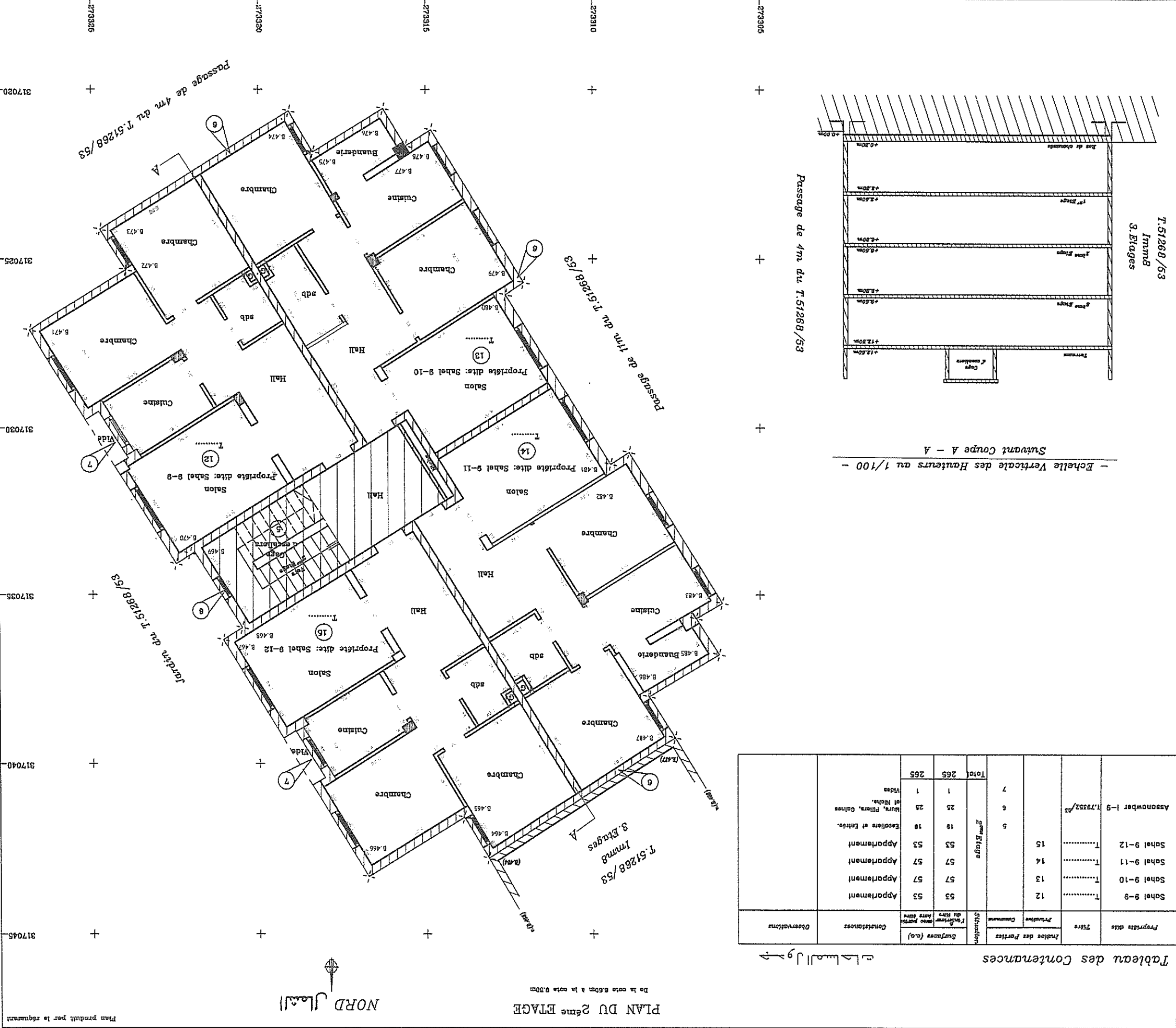
DIRECTION DU CADASTRE

Legende

- Portes Communales
- Murs et Piliers
- Échelle des Portes Privatives
- Échelle de la Propriété

Echelle : 1/50

Plan produit par le requérant



الطابق المسقي : الصنوبر I-9
 المخطط : المخطط الجغرافي المشترك للملكية المشتركة من المالكين المبرمجين والبناء المشتركين
 رقم المخطط : 273305

Mappe du repérage au 1/1000 : 273305-317020-273310-317030-317040-317045
 Carte Topographique au 1/6000 B.N. 273305

Plan certifié conforme à l'état des lieux : 06/11/2014

Plan levé par le Géomètre : Fouad Houssein Ali Charryk (B.N.)
 D'inspiration : Bédouk

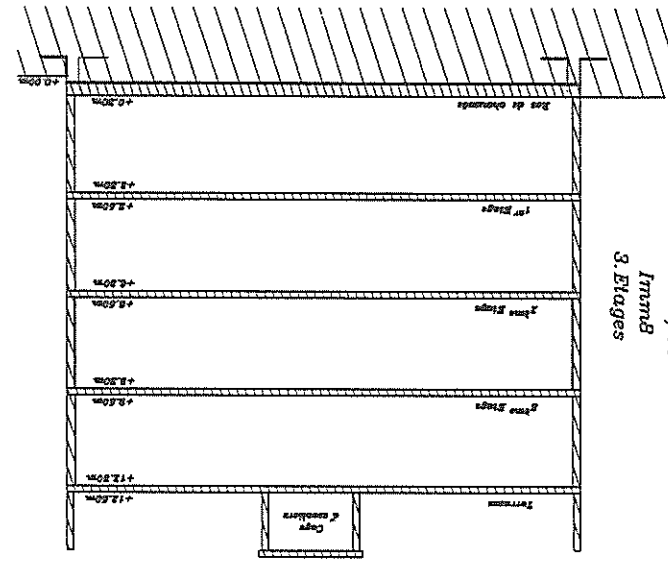
DIRECTION DU CADASTRE

Marcellenat du titre : 61268/53 Immeuble

Tableau des Contenance

Propriété dite	Titre	Précise des Portées	Commune	Situations	Situations (Co.)		Observations
					Surface	Parties	
Sahel 9-9	T.....	12		53	53		
Sahel 9-10	T.....	13		57	57		
Sahel 9-11	T.....	14		57	57		
Sahel 9-12	T.....	15		53	53		
Assanawber I-9	79352/53			5	19	18	Escaliers et Entrées
				6	25	25	Murs, Piliers, Colines et Balcons
				7	1	1	Vides
Total					265	265	

- Echelle Verticale des Hauteurs au 1/100 -



Passage de 4m du T. 51268/53

T. 51268/53
 Immeuble
 3. Etages

مخطط المسقي : الصنوبر I-9
 المخطط : المخطط الجغرافي المشترك للملكية المشتركة من المالكين المبرمجين والبناء المشتركين
 رقم المخطط : 273305

Plan produit par le requérant

PLAN DU 2ème ETAGE

NORD

De la cote 8.50m à la cote 0.00m

Plan produit par le requérant

PLAN DU 2ème ETAGE

NORD

De la cote 8.50m à la cote 0.00m

PLAN TOPOGRAPHIQUE DE COPROPRIÉTÉ

Légende

	Portes Communales
	Mur et Piliers
	Niveau des Points Provisoire

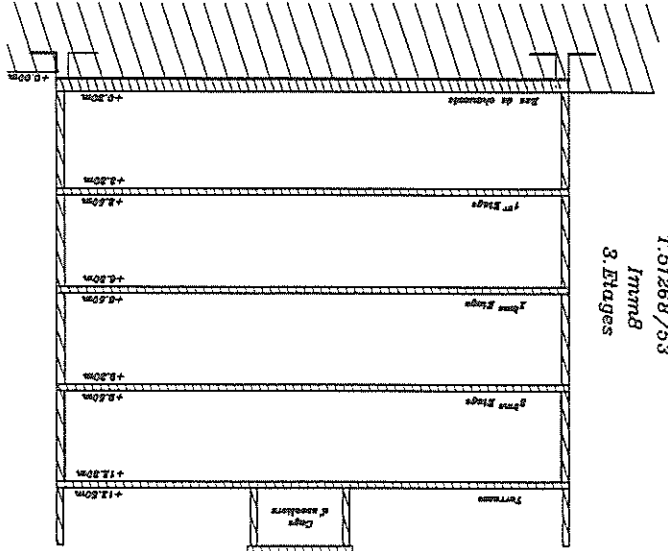


Tableau des Conteneurs

Propriété dite	N°	Indice des Portes	Précision Communale	Commune	N°	Total	1 ^{er} Etage		Observations
							Surfaces (ca.)	Portes communes	
Sahel 9-13	T.....	16			53	53			
Sahel 9-14	T.....	17			57	57			
Sahel 9-15	T.....	18			57	57			
Sahel 9-16	T.....	19			53	53			
Assanwaber 1-9	T.7832/53	19			5	6	7		
						265	265		
						1	1		
						25	25		
						18	18		
						53	53		
						57	57		
						57	57		
						53	53		
						1	1		
						265	265		

Tableau des Conteneurs

Echelle Verticale des Hauteurs au 1/100 - Suivant Coupe A - A



T.51268/53
Imm8
3. Etages

Passage de 4m du T.51268/53

Plan levé par le Géomètre : Founf Nafna et Cheyuk (RMV) Description : Bâtiment
 Plan certifié conforme à l'état des lieux : 08/11/2014
 Carte topographique au 1/60000 B.T. Jdtk
 N° de registre au 1/1000 : 27-16-52-D

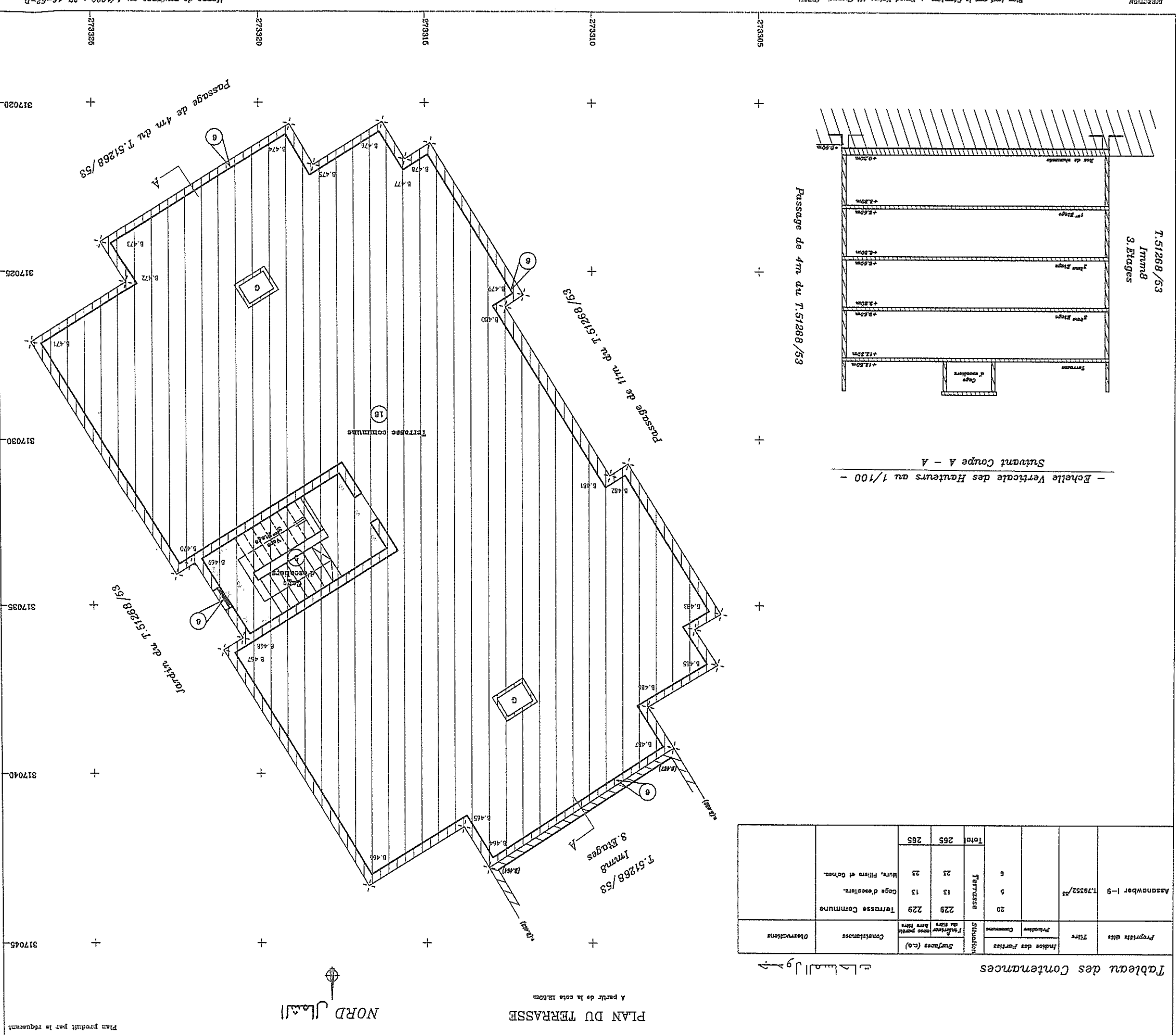
المساحة المسجلة : 18382.45 م²
 المالك : السيد : الصوكوير [6]
 المالك : السيد : الصوكوير [6] - المالك : السيد : الصوكوير [6]

Legende

-----	Limites des Propriétés
	Limites des Portes Communales
	Murs et Piliers
	Portes Communales

Echelle : 1/50

Plan produit par le requérant



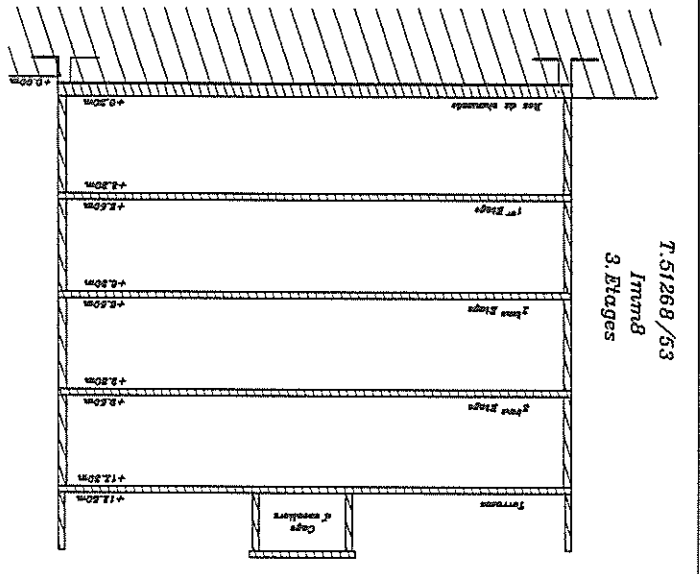
المساحة المملوكة : المصنوع [6]
 المالك : السيد ...
 المالك : السيد ...
 المالك : السيد ...
 المالك : السيد ...

Plan levé par la Géométrie : *[Signature]* Date de levé : 08/11/2014
 Carte topographique au 1/60000 Bst Jstid
 Carte de référence au 1/1000 : 27-16-52-D

Tableau des Contenance

Portion des Portes	Commune	Situation	Surfaces (ca)	
			Faïsses sans porte	Faïsses avec porte
Faïsses			229	265
Terrasse Commune			229	265
Portes, Piliers et Gains			13	25
Total			265	265

- Echelle Verticale des Hauteurs au 1/100 -
 Suivant Coupe A - A



Morcellement du titre : 79352/58/89219

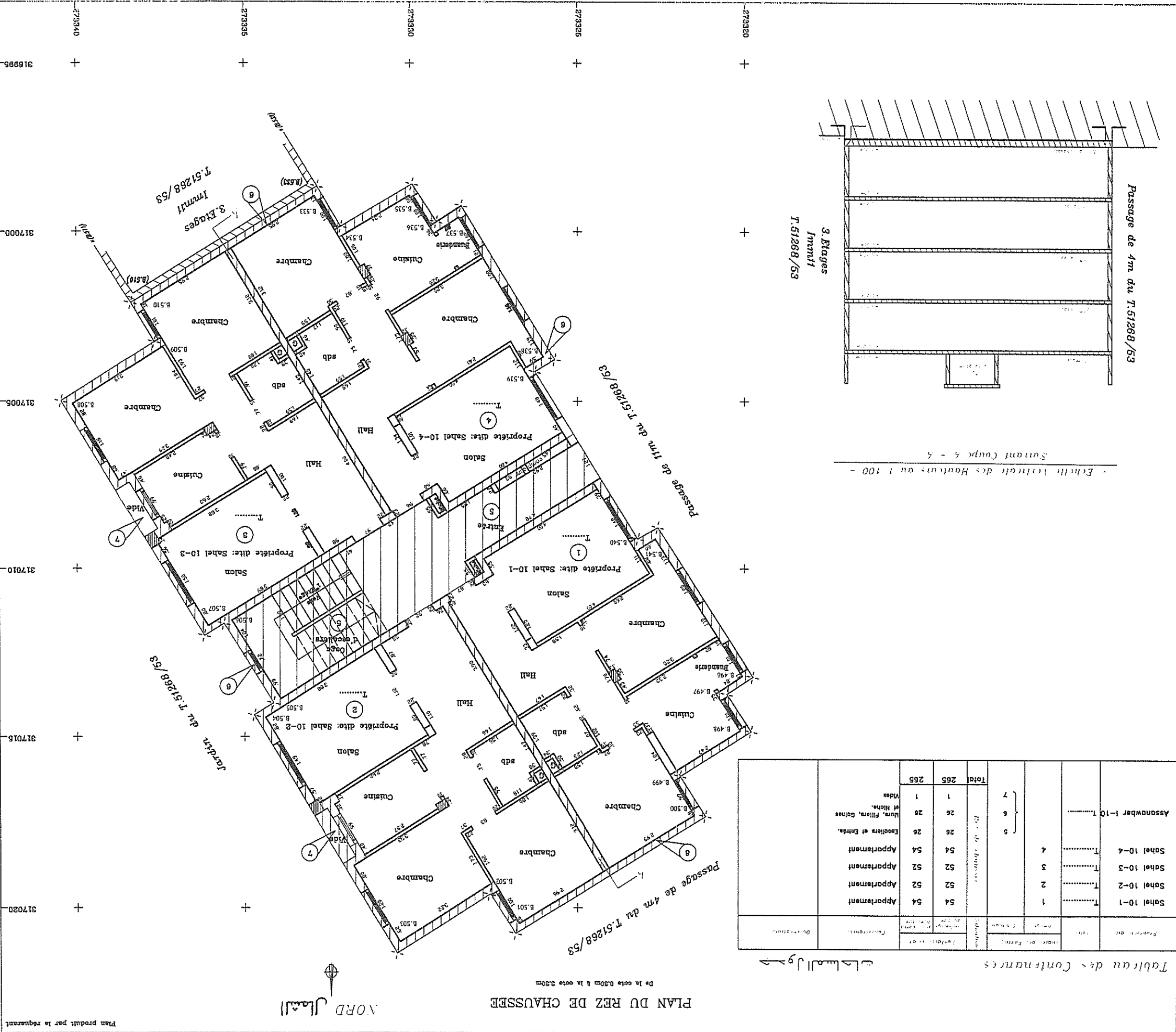
0-10



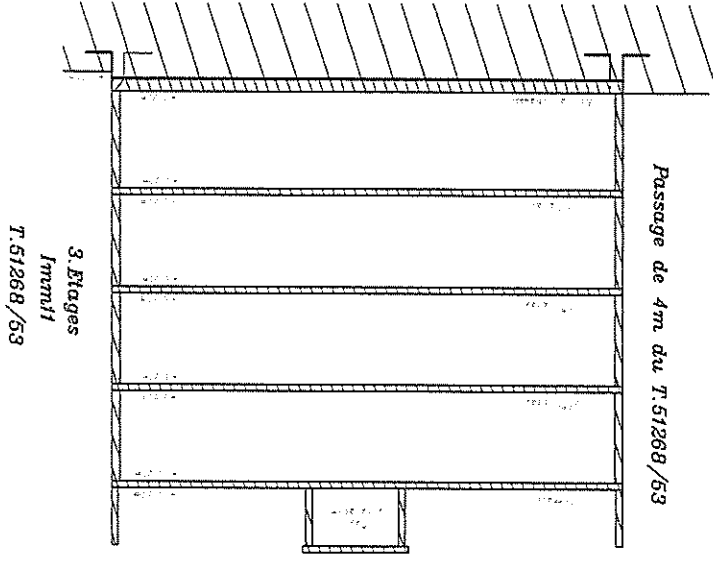
Marcellément du titre : 51268/53 Immeuble

Tableau des Contenance

Parcelle	Contenance (m ²)	Part de copropriété
Sahel 10-1	54	54
Sahel 10-2	52	52
Sahel 10-3	52	52
Sahel 10-4	54	54
Assanawber I-10	265	265
Total		265



- Echelle Verticale des Hauteurs au 1/100 -
Surtout Coupe 5 - 5



المالك المسمى : المصنوع رقم 10-10
المالكين : المصنوع رقم 10-10
المصنوع رقم 10-10

المصنوع رقم 10-10

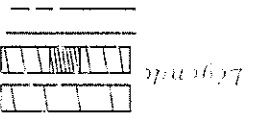
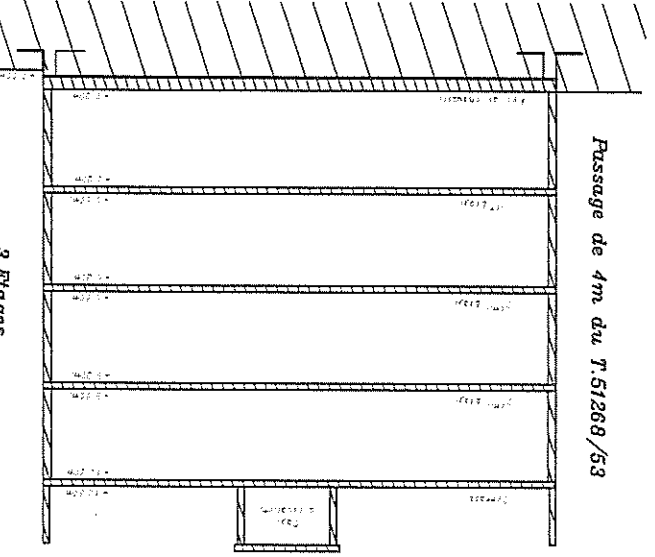
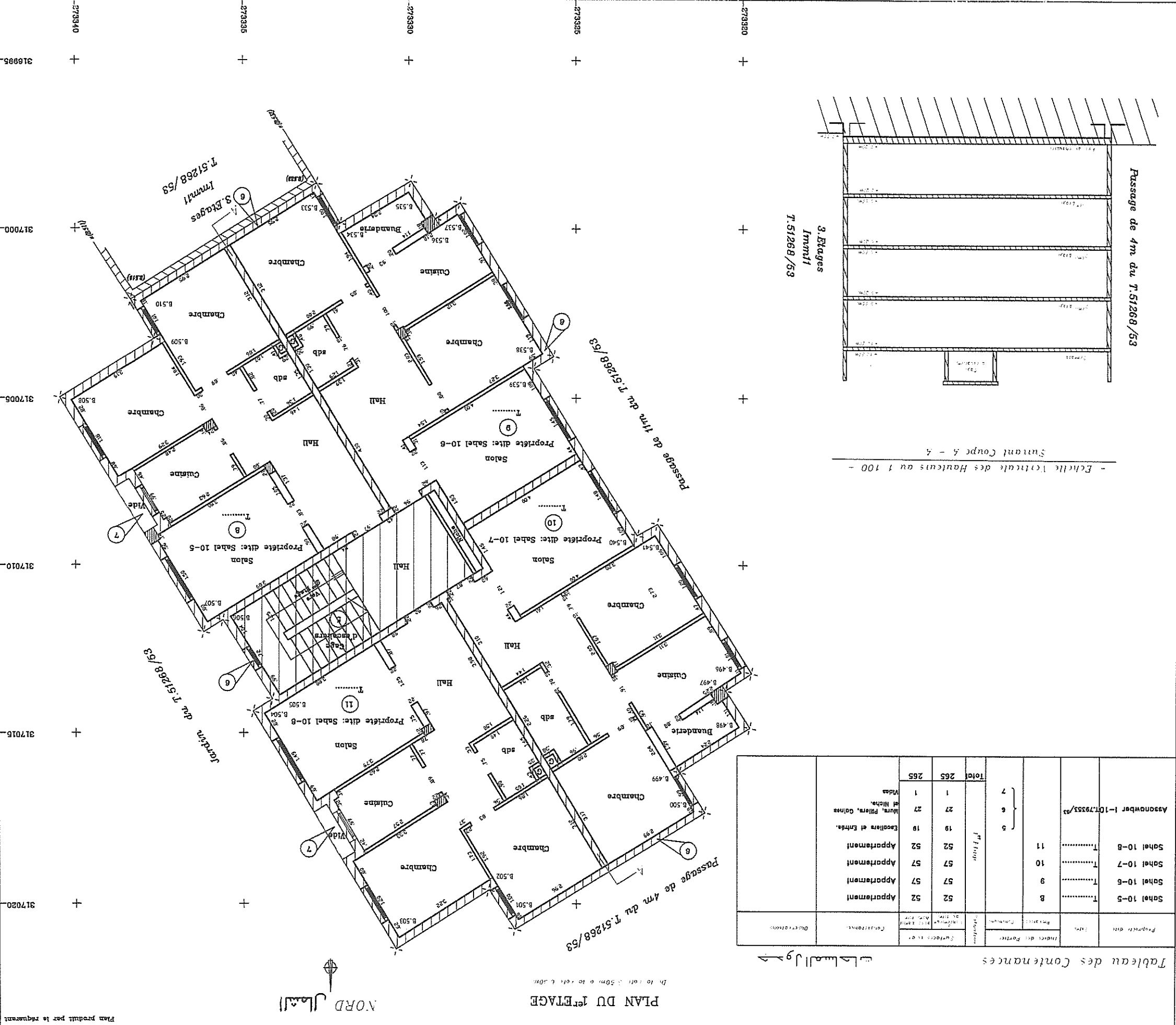


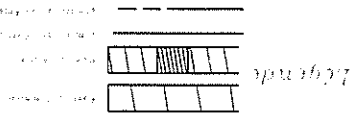
Tableau des Contenance

Propriété dite	M²	Mètres de Parcellaire	Mètres de Parcellaire	Mètres de Parcellaire	
				Parcelles n° 1 à 11	Parcelles n° 12 à 265
Sahel 10-5	8				
Sahel 10-6	9				
Sahel 10-7	10				
Sahel 10-8	11				
Assanuber I-10 (79353/53)					
	7				
	6				
	5				
	7				
	265				
	265				
	265				



Echelle Verticale des Hauteurs au 1/100 - Surtout Coupe 5 - 4

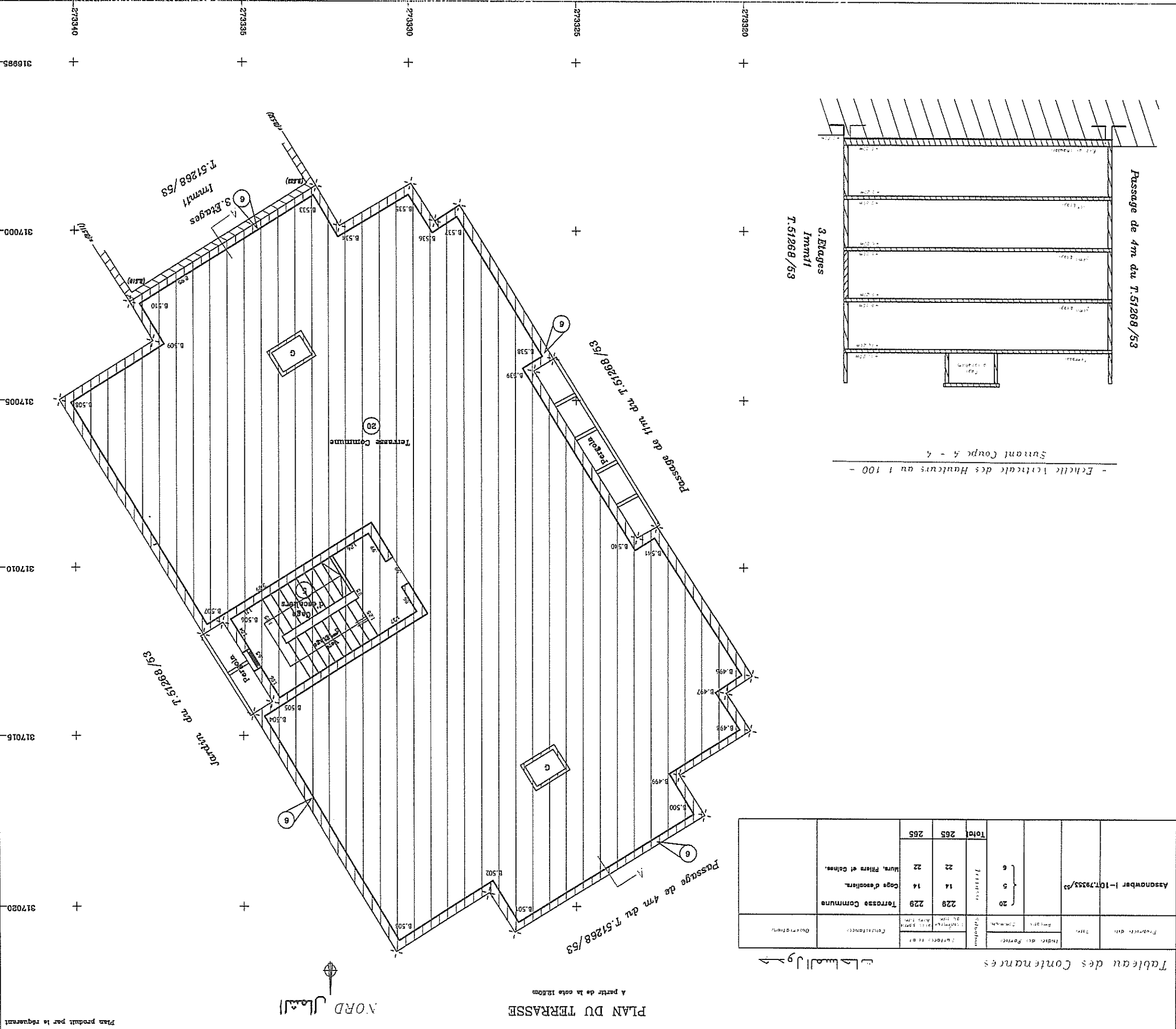
المساحة المسجلة : المساحة المسجلة عند التسجيل بالمساحة المسجلة في سنة 1953/53
 المساحة المسجلة : المساحة المسجلة عند التسجيل بالمساحة المسجلة في سنة 1953/53



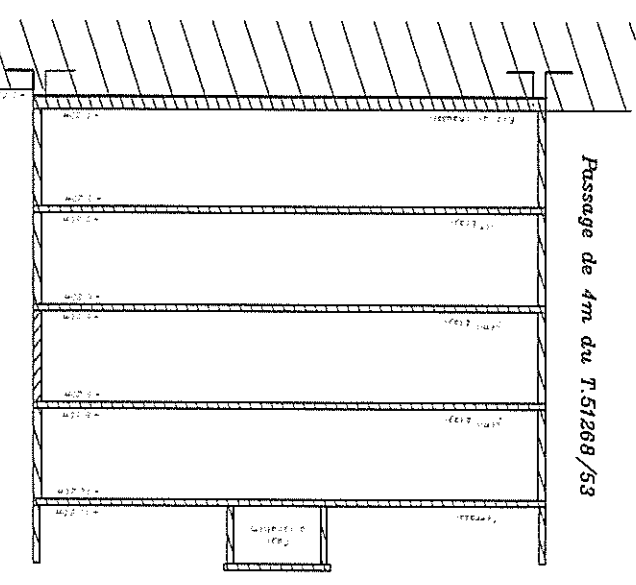
Morcellement n° 01 - Immeuble 69/69219 : titre n° 79353/53

Tableau des Contenance

Parties de l'Immeuble	Superficie		Total
	en m²	en ares	
Terrasse Commune	228	2,28	265
Cage d'escaliers	14	0,14	
Murs, Piliers et Colonn.	22	0,22	
Total	265	2,65	



- Echelle verticale des Hauteurs au 1/100 -
Surtout Coupe 4 - 4



المالك المسجل : الصنوبري 10
الطابق : يتألف من طابقين المصنوع من الخرسانة المسلحة مع السور والعمود والكتل الخرسانية والسور المائل.

Légende

- Portion Commune
- Murs et Piliers
- Limite des Portions Privatives
- Limite de la Propriété

Echelle : 1/50

Plan produit par le requérant

PLAN DU REZ DE CHAUSSEE

De la cote 0,50m à la cote 2,50m



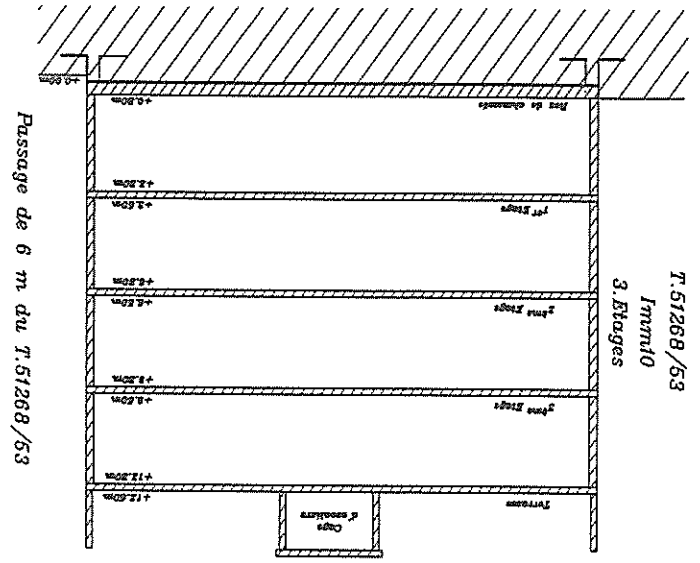
المساحة : 1.9384/53
 المالك المسمى : المصنوعين [I]-11
 المكان : بلدية بئر الجدة، المنطقة الصناعية حد المواتي، القطاع السكني و الصناعي، السراي الطويل

Plan, levé par la Géomètre : Fouad Nefzaoui Cheurak (BZZI)
 Direction : Boudjak
 Plan, levé conformément à l'état des lieux : 08/12/2014
 Carte Topographique au 1/1000 : 21-15-02-2
 Mètres du repère au 1/6000 Berréjda

Tableau des Contenance

Propriété dite	Titre	Fin des Portion	Commune	Surfaces (a.u)		Observations
				Superficie	Portion	
Sahel 11-1	T.....	1		53	53	Appartement
Sahel 11-2	T.....	2		53	53	Appartement
Sahel 11-3	T.....	3		30	30	Appartement
Sahel 11-4	T.....	4		54	54	Appartement
Assanawber I-11	178354/53	5		17	17	Couloir
		6		30	30	Entrée et Escaliers
		7		27	27	Murs, Piliers, Colonne et Niches
		8		1	1	Vides
				265	265	
				Total	265	Rez de chaussée

- Echelle Verticale des Hauteurs au 1/100 -
 Suivant Coupe A - A



Morcelement du titre : 618068/53 Immeuble 11-11

PLAN TOPOGRAPHIQUE DE COPROPRIÉTÉ

Légende

- Portes Communes
- Murs et Piliers
- Limites des Propriétés Privatives
- Limites de la Propriété

Echelle : 1/50

Plan produit par le requérant

317005

317000

316985

316980

316985

316980

المخطط رقم: 19884/63
 المالك: السيد: [Nom] - [Nom]
 المخطط: المخطط رقم: 19884/63
 المخطط: المخطط رقم: 19884/63



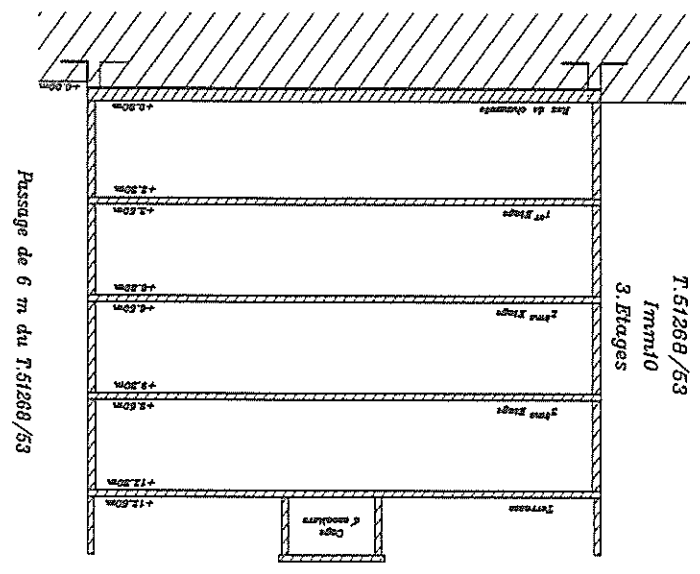
PLAN DU 1^{er} ETAGE
 De la cote 5,50m à la cote 6,50m

NORD
 الشمال

Tableau des Contenance

Propriété dite	Type	Indice des Parties	Situations		Observations
			Parties Communes	Parties Privatives	
Sahel 11-5	Appartement	9	53	53	
Sahel 11-6	Appartement	10	58	57	
Sahel 11-7	Appartement	11	57	57	
Sahel 11-8	Appartement	12	53	53	
Assarawber I-11	179354/63		6	7	
			1	1	
			25	25	
			18	18	
			10	10	
			25	25	
			1	1	
			265	265	
			Total	Total	

- Echelle Verticale des Hauteurs au 1/100 -
 Suivant Coupe A - A



PLAN TOPOGRAPHIQUE DE COPROPRIÉTÉ

Légende
 Parties Communes
 Murs et Plafonds
 Escaliers des Propriétés
 Escaliers de la Propriété
 Echelle : 1/50
 Plan produit par le requérant

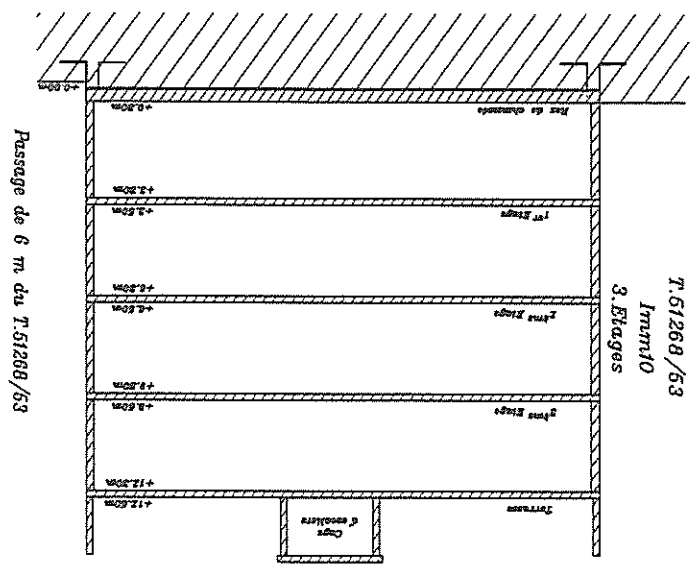
PLAN DU 2^{ème} ETAGE
 De la cote élève à la cote 0,00m
 NORD
 317005 +
 317000 +
 316995 +
 316990 +
 316985 +



Tableau des Contenance

Propriété dite	Type	Indices des Parties		Situations	Surfaces (ca)	Observations
		Parties Communes	Parties Propriétaires			
Sahel 11-9	T...	13	53	53	53	Appartement
Sahel 11-10	T...	14	58	58	58	Appartement
Sahel 11-11	T...	15	57	57	57	Appartement
Sahel 11-12	T...	16	53	53	53	Appartement
Assanwaber I-11	T.79354/53	6	18	18	25	Entrées et Escaliers, Murs, Plafonds, Colonne et Haches, Vides
		7	25	25	1	
		8	1	1	265	
				Total	265	

- Echelle Verticale des Hauteurs au 1/100 -
 Suivant Coupe A - A



PLAN TOPOGRAPHIQUE DE COPROPRIÉTÉ

Legende

	Parties Communes
	Murs et Piliers
	Limites des Parties Propriétaires

Echelle : 1/50

Plan produit par le requérant

PLAN DU 3ème ETAGE

De la cote 0,50m à la cote 12,30m

NORD

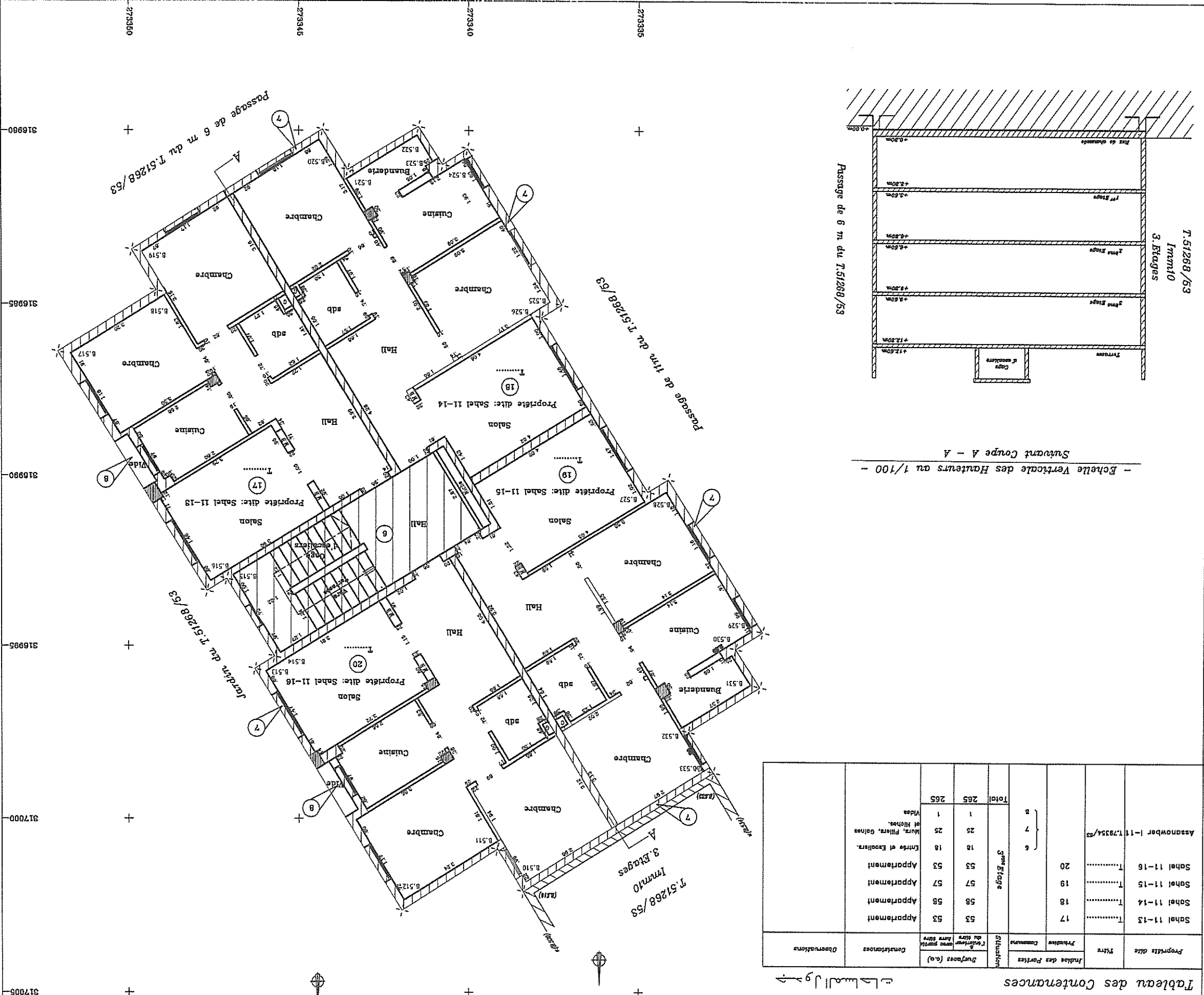
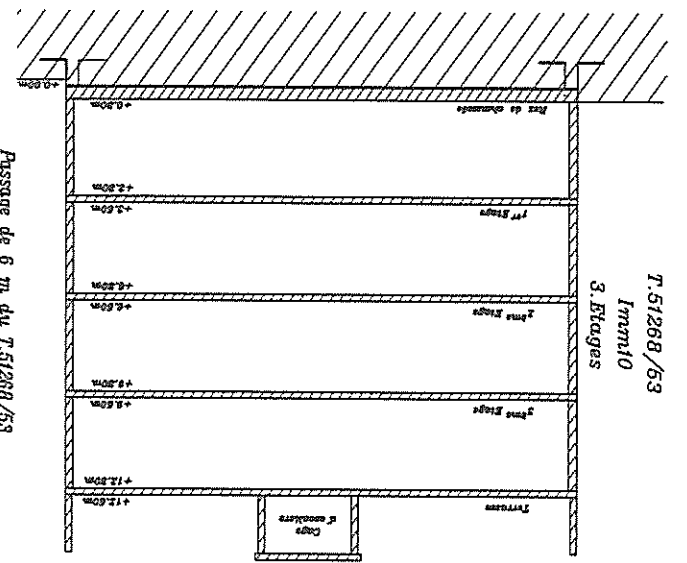


Tableau des Contenance

Propriété dite	Type	Indice des Parties		Situation du terrain	Surfaces (a.u.)	Observations
		Parties Communes	Parties Propriétaires			
Sahel 11-13	T.....	17	53	53	53	Appartement
Sahel 11-14	T.....	18	58	58	58	Appartement
Sahel 11-15	T.....	19	57	57	57	Appartement
Sahel 11-16	T.....	20	53	53	53	Appartement
Assanawber I-11 T.79354/53		6	18	18	18	Entres et Escaliers.
		7	25	25	25	Murs, Piliers, Gains et Niches.
		8	1	1	1	Vides
			265	265	265	Total

- Echelle Verticale des Hauteurs au 1/100 -
S'agit de Coupe A - A



المساحة : 79354/53
الملك المسجل : الصنوبر I-11
تعداد : 11
عدد الوحدات السكنية : 4
عدد الشقق السكنية : 4

PLAN TOPOGRAPHIQUE DE COPROPRIÉTÉ



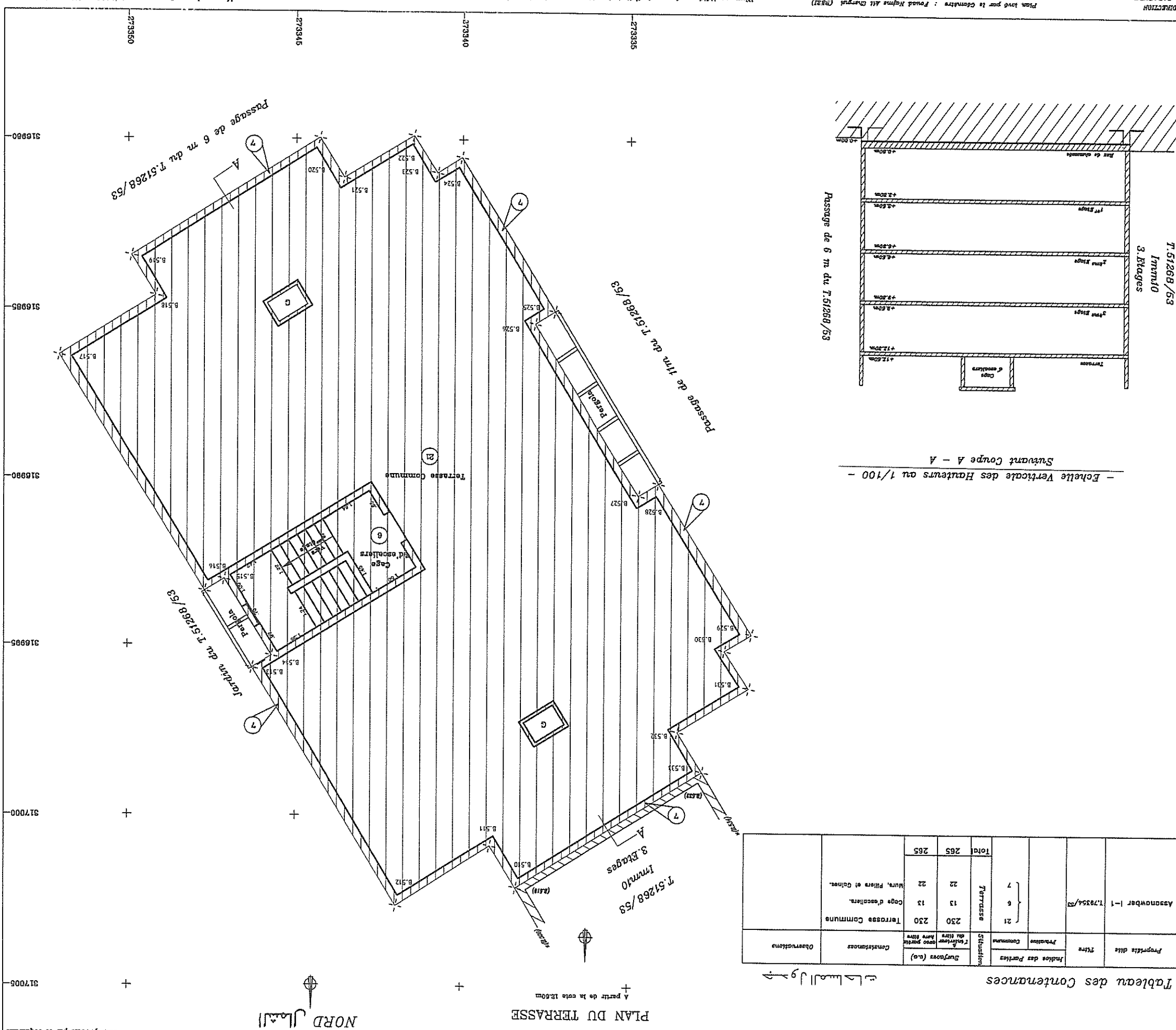
Echelle : 1/50

Plan produit par le requérant

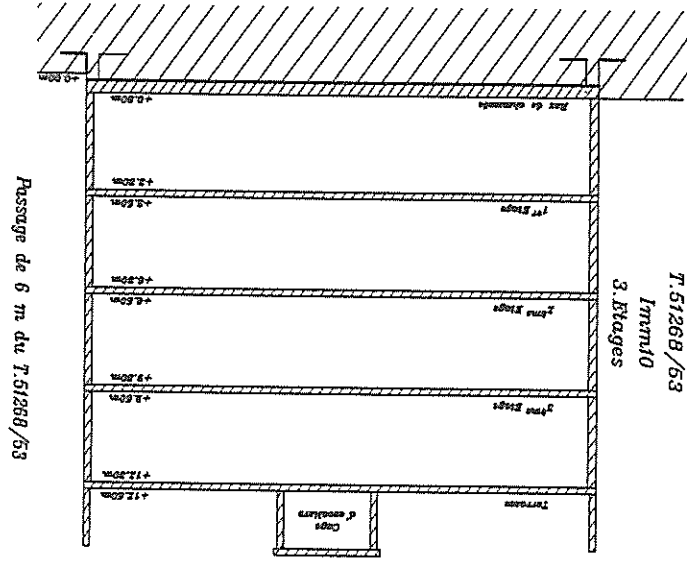
Tableau des Contenance

Propriété dite	Type	Indice des Portes		Situation	Surfaces (ca)	Observations
		Privative	Commune			
Assanaber I-11	79354/53	6	7	Terrasse	250	Terrasse Communes
		13	22	Cage d'escaliers	13	Murs, Piliers et Gaires
		21	265	Terrasse	265	

Morcellement au titre : 69/68219 Immeuble 11



- Echelle Verticale des Hauteurs au 1/100 -
Séquent Coupe A - A



DIRECTION DU CADASTRE
Plan levé par le Géomètre : Fouad Njima Ali Charak (8821)
Destiné à : Dadais
Pris en compte conforme à l'état des lieux : 08/12/2014
Carte de repérage au 1/1000 : 27-1E-52-D
Carte Topographique au 1/50000 MTD

الرقم القادسي : 79354/53
الملاك : السيد : المصطفى بن عبد الوهاب
المالك : السيد : المصطفى بن عبد الوهاب
المالك : السيد : المصطفى بن عبد الوهاب
المالك : السيد : المصطفى بن عبد الوهاب