

Al omrane sa



# OPERATION FARAH Tranche B

## PLAN MODIFICATIF

DE L'AUTORISATION N° 477 DU 31/7/2009

Lots n°: v160 à v183 - v194 à v208 - v210 à v225


Lots n°: v232 - v233 - v240

ARCHITECTES : MOHAMED SQUALLI HOUSSAINI ARCHITECTE URBANISTE - D.E.S.A  
ZINE EL ABIDINE CHLIEH ARCHITECTE

1,Rue Essaouira, Boulevard Mohamed V Meknès

Tel-fax : 05-35-52-76-36

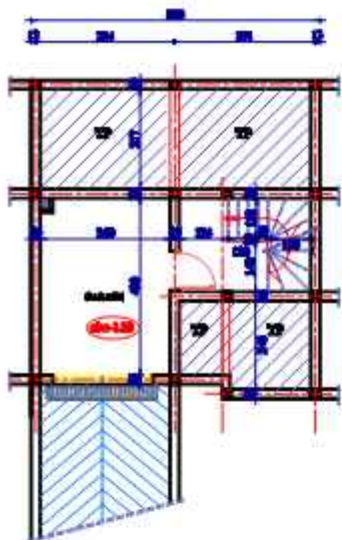
Date : juin 2016



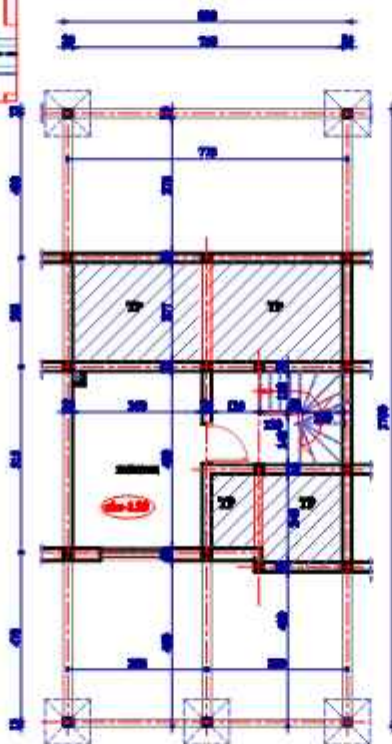
**SITUATION**

**LEGENDE**

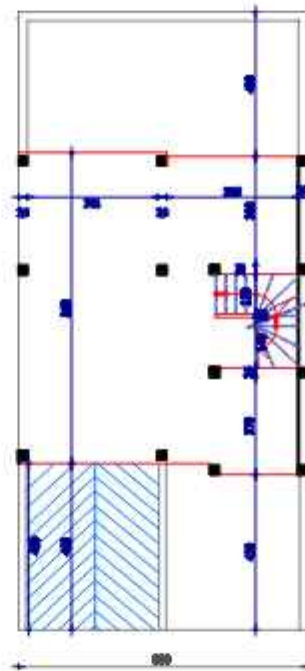
- Mur à démolir
- Mur à construire



**SOUS-SOL EXISTANT**

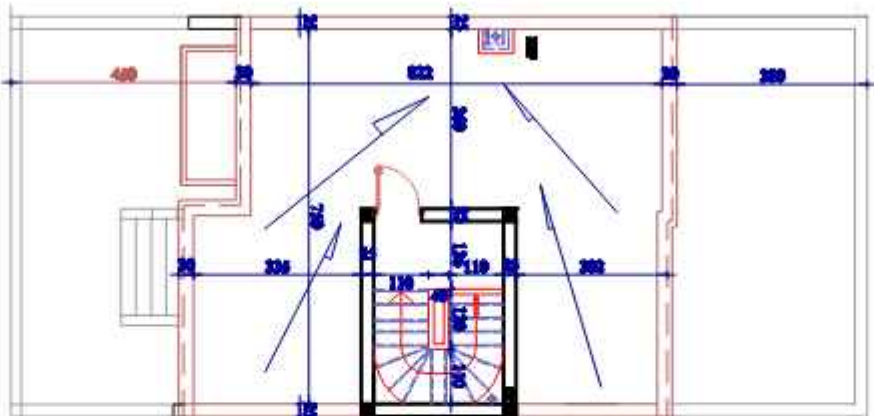
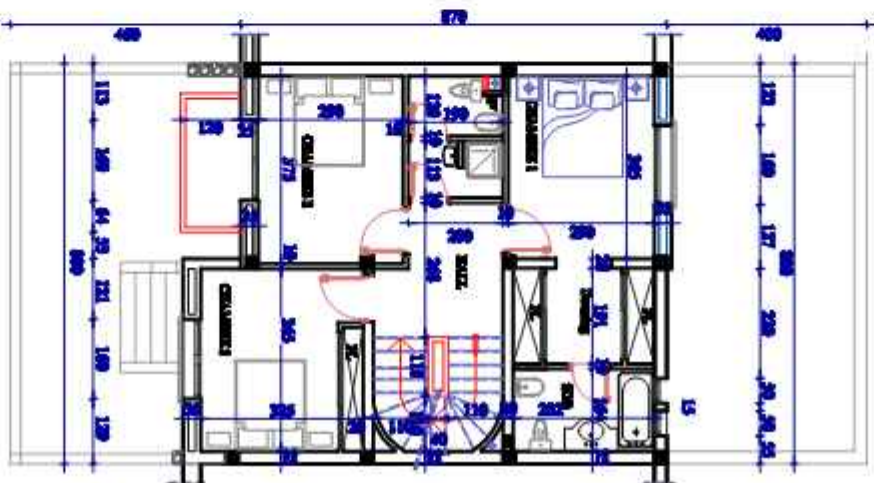
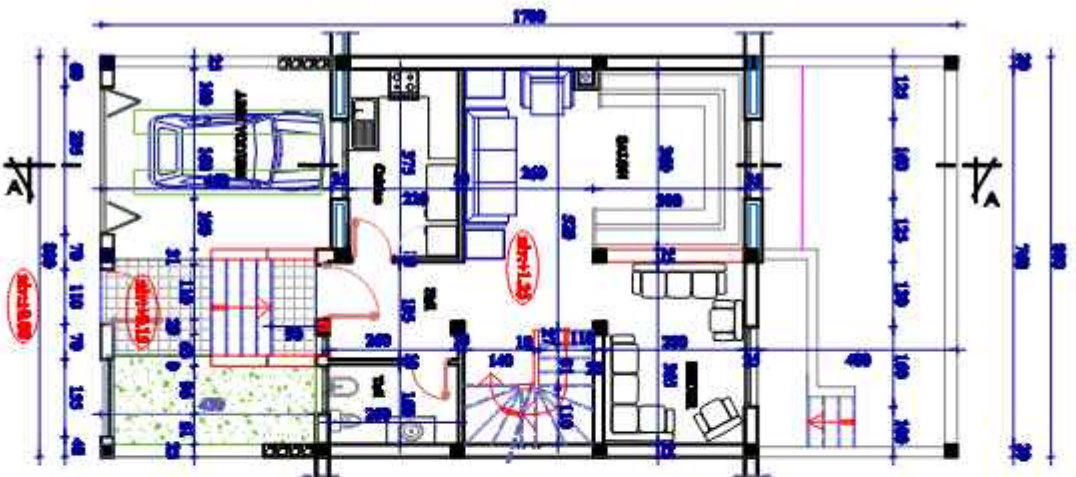


**SOUS-SOL MODIFIÉ**



**RDC EXISTANT**

ROYAUME DU MAROC MINISTÈRE DE L'ÉNERGIE ET DES MINÉRAUX		
<b>cadastre et aménagement</b>		
PROGRAMME DE VILLAS SOCIO-ÉCONOMIQUES		
OPération "MAROC 10 A"		
Mètres : (100x100)	Surface : 100 m <sup>2</sup>	Lot : 10-10
N° : 10/10/10/10/10/10/10/10/10/10		
E.L.A.S	Date : 2010	N° : 01/2/10
Le chef de bureau a autorisé la signature de ce plan par le technicien chargé de la réalisation des plans.		



**ROYAUME DU MAROC**  
 MINISTÈRE DE L'AMÉNAGEMENT DU TERRITOIRE, DE L'URBANISME ET DE LA CONSTRUCTION  
 SOCIÉTÉ DE PROMOTION IMMOBILIÈRE

**PROGRAMME DE VILLES ECONOMIQUES**

**OPERATION "VILLAGE Sola A"**

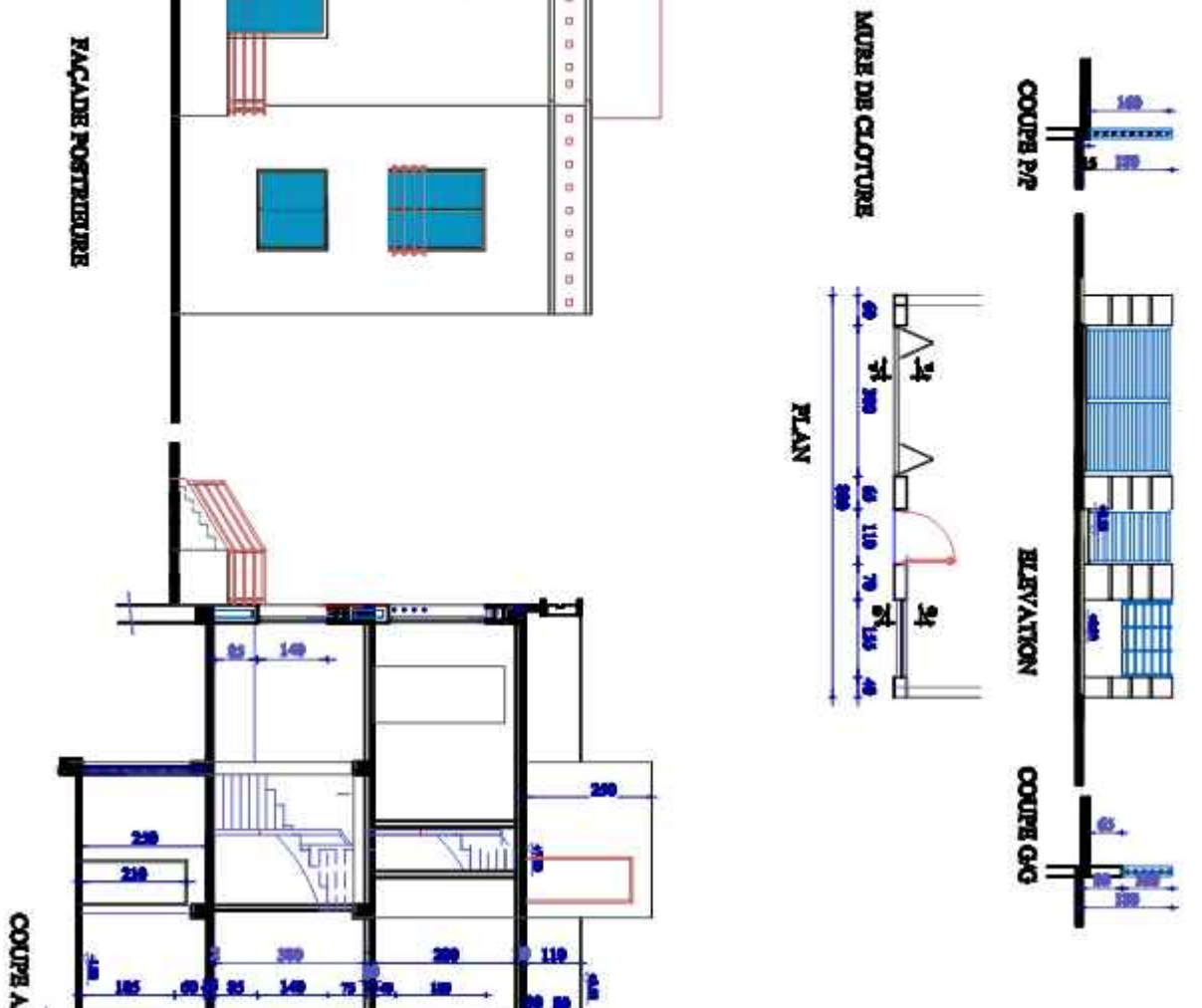
**Données :** Site type : **CS3**  
 (180x1700) Parcelle : **161 - 169**

**Site :** LOTissement "VILLAGE Sola A"  
 SITUÉ SUR LES TERRES COMMUNALES COMMUNAUTAIRE DE SIDI EL HAJOUJ

<b>PLAN</b>	Scale :	Date :
	1/50	09/11/20

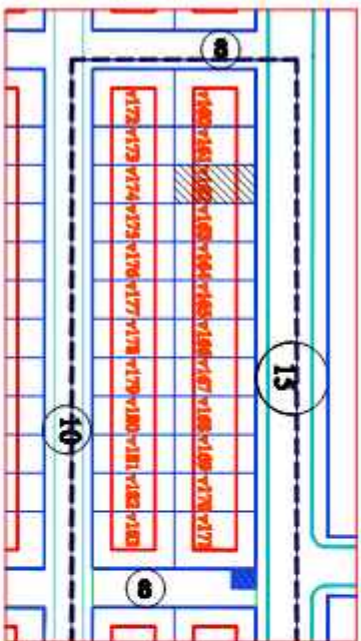
Adresse : 1, Avenue Hassan II, Casablanca  
 Tél. : 0539 88 88 88  
 E-mail : [info@royalgroup.ma](mailto:info@royalgroup.ma)  
 1, Boulevard Mohammed VI, Casablanca. Tél. : 0539 88 88 88



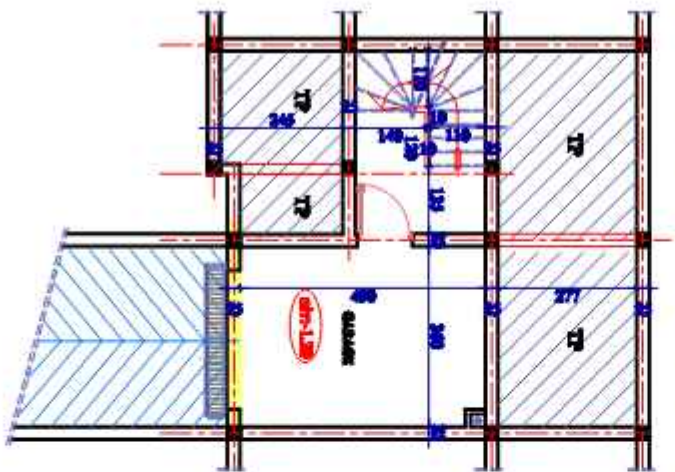


FAÇADE POSTÉRIEURE

FAÇADE PRINCIPALE



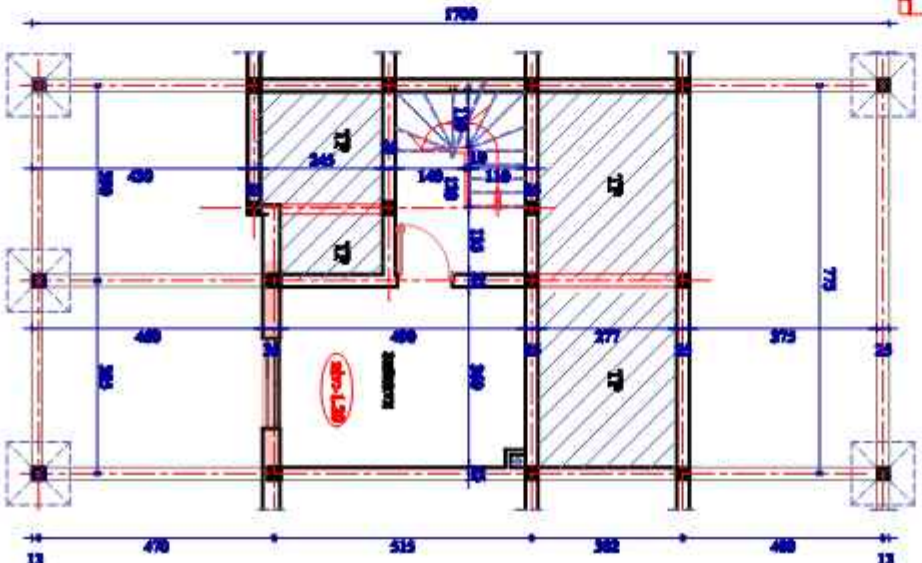
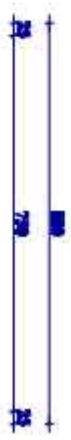
**SITUATION**



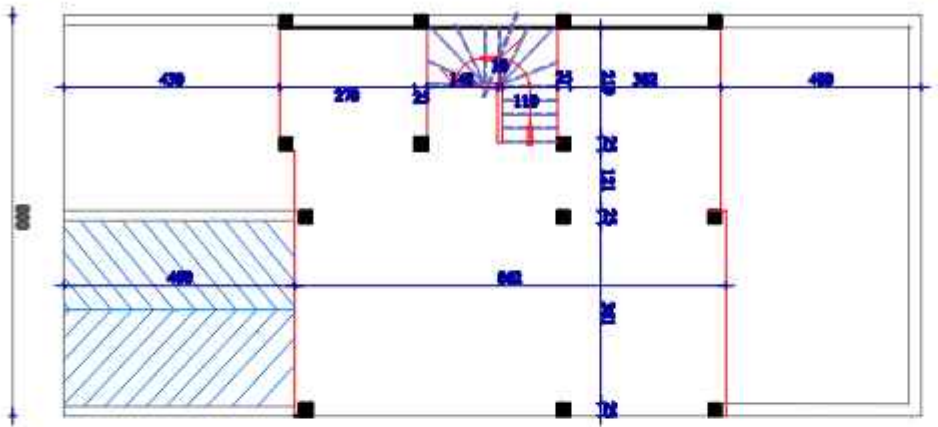
**SOUS-SOL EXISTANT**

**LEGENDE**

- Mur à démolir
- Mur à construire



**SOUS-SOL MODIFIÉ**



**RDC EXISTANT**

<b>ROYAUME DU MAROC</b> MINISTÈRE DE L'ÉNERGIE MINISTÈRE DE L'ÉQUIPEMENT MINISTÈRE DE L'AMÉNAGEMENT DU TERRITOIRE	
<b>société de génie civil marocaine</b> <b>PROJET D'AMÉNAGEMENT DE VILLAS ECO-ÉCOLOGIQUES</b>	
<b>OPERATION "VILLAS" Site A</b>	
Dessiné par : <b>ASD</b> (400x1100)	
Date type : <b>ASD</b> Date : <b>ASD</b>	
Site A : <b>ASD</b> Adresse : <b>ASD</b>	
<b>PLAN</b>	Echelle : <b>ASD</b> Date : <b>ASD</b>
Approuvé : <b>ASD</b> Date : <b>ASD</b>	
Adresse : <b>ASD</b> Téléphone : <b>ASD</b> E-mail : <b>ASD</b>	

**ROYAUME DU MAROC**  
 MINISTRE DES HAUTES  
 FONCTIONS DE L'ÉTAT  
 MINISTRE DE L'ÉQUIPEMENT  
 TERRITORIAL, DE L'ÉNERGIE  
 ET DE L'EAU

**SCHEMA DE CONSTRUCTION INDIVIDUELLE**

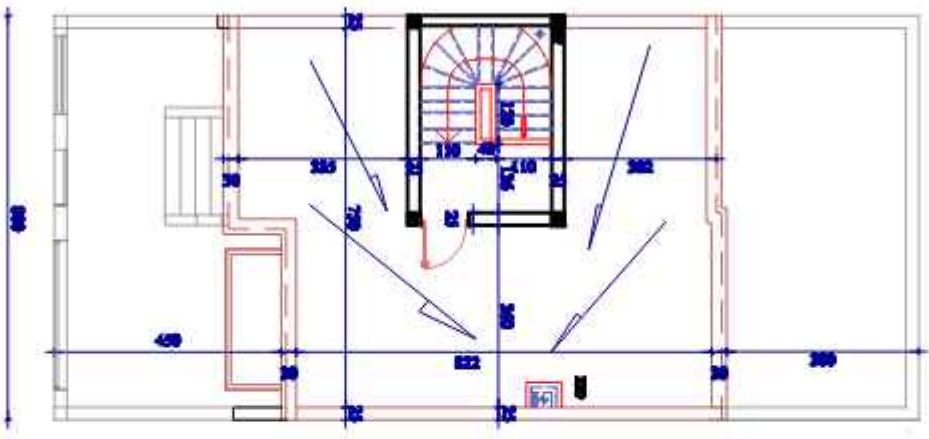
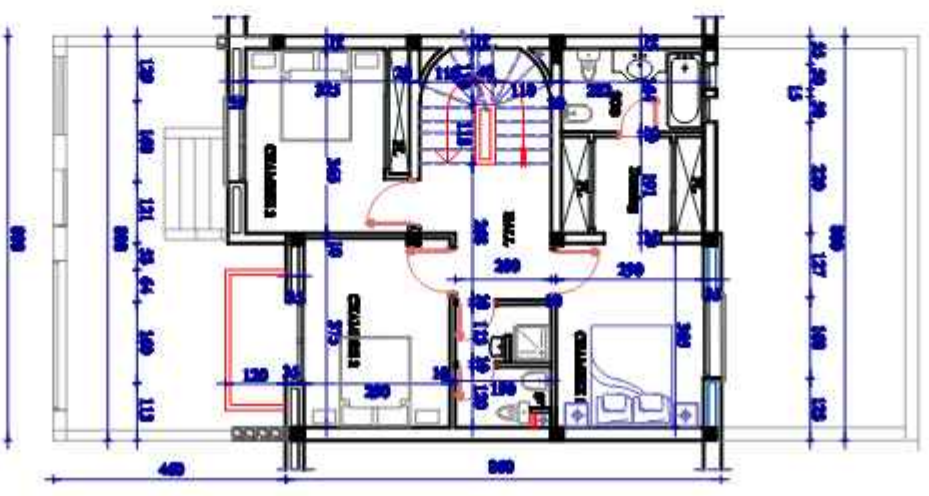
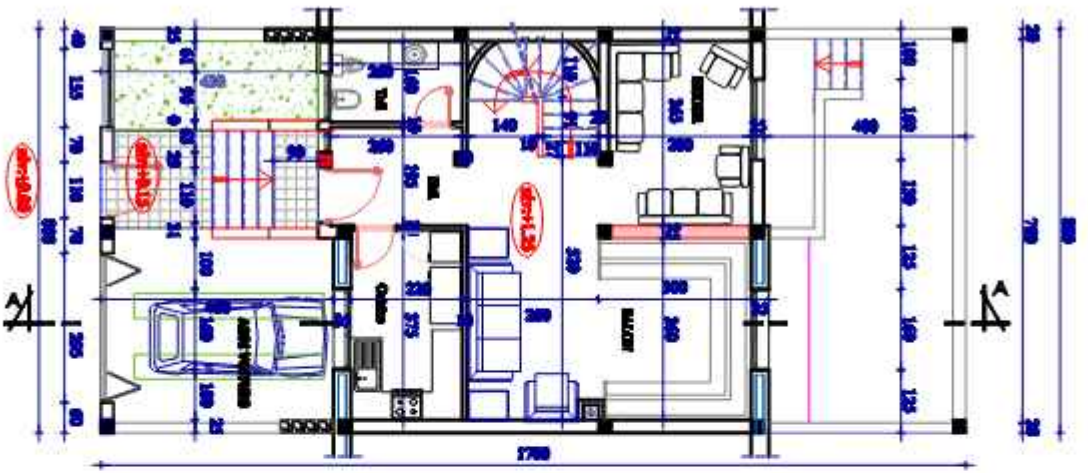
**PROJET DE VILLE BOUCRAJEDJ**

**OPERATEUR "VALLEY" B04 A**

**Zone:** Rés. Vp01 (A35)  
**(Urbanisme)** Lotif: 102


**NO: 1 - LOTissement sans permis**  
 SCHEMA DE CONSTRUCTION INDIVIDUELLE

<b>PLANS</b>	Scale:	Lotif:
	1/50	0/1-4/10
Adresse: Lotissement sans permis BOUCRAJEDJ - BOUCRAJEDJ Lotif: 102 N° de permis: 102/102/102/102/102		

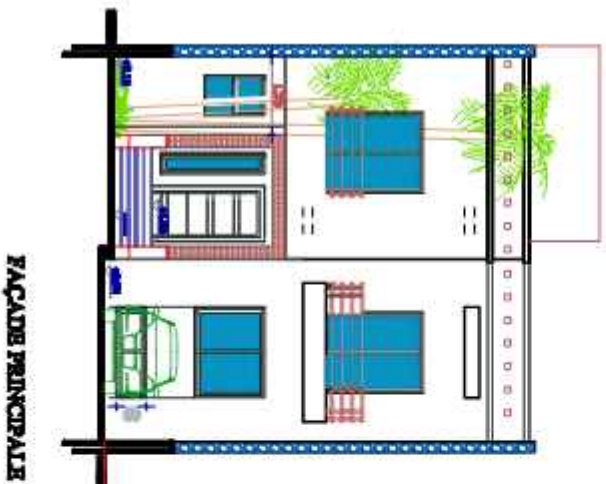
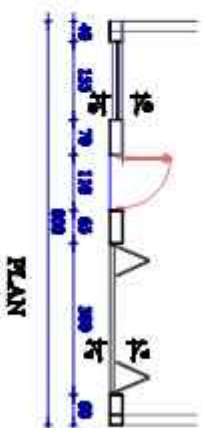




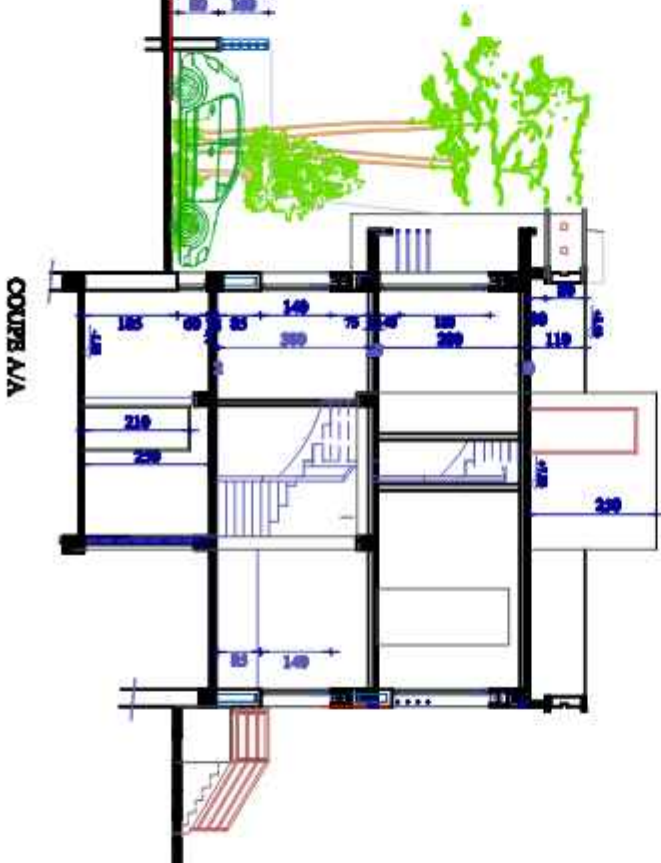
COUPE - FAÇADE	Échelle:	1/20
DATE:	09/04/2018	
L'Architecte: <b>ROYALINE DU MAROC</b>		



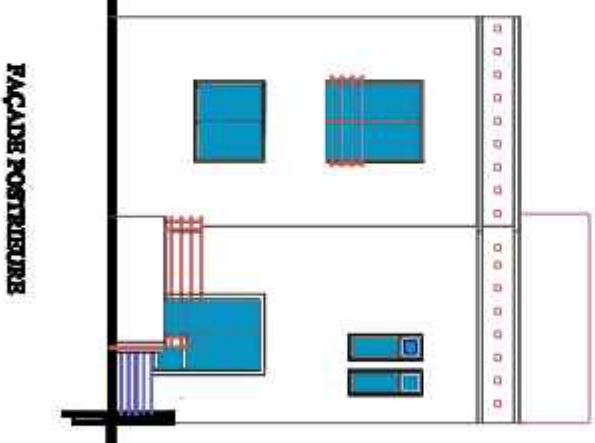
MUR DE CLOTURE



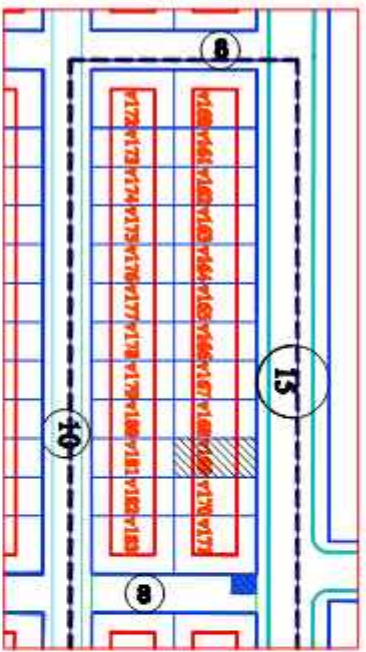
FAÇADE PRINCIPALE



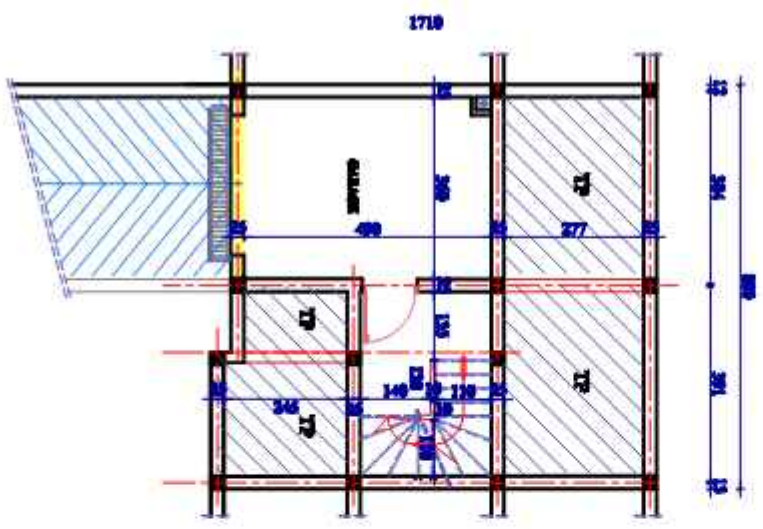
COUPE A/A



FAÇADE POSTERIEURE



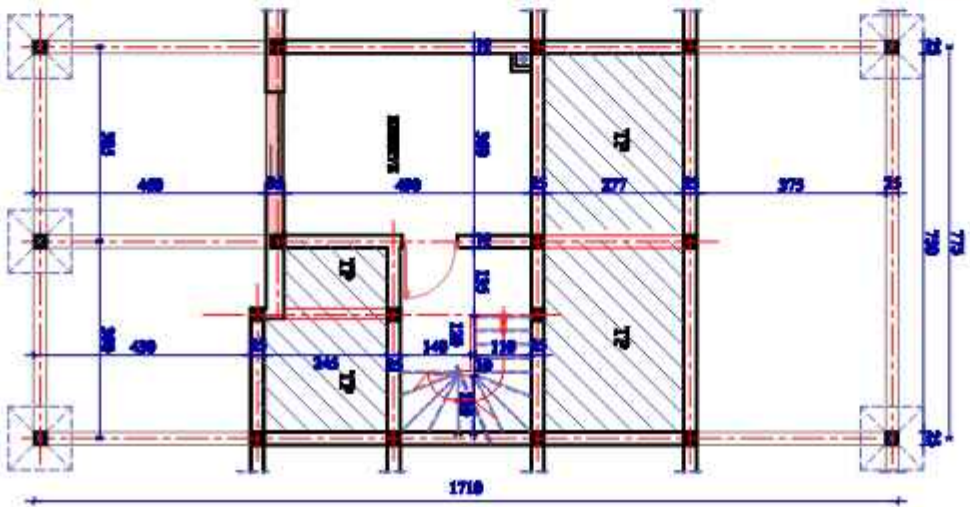
**SITUATION**



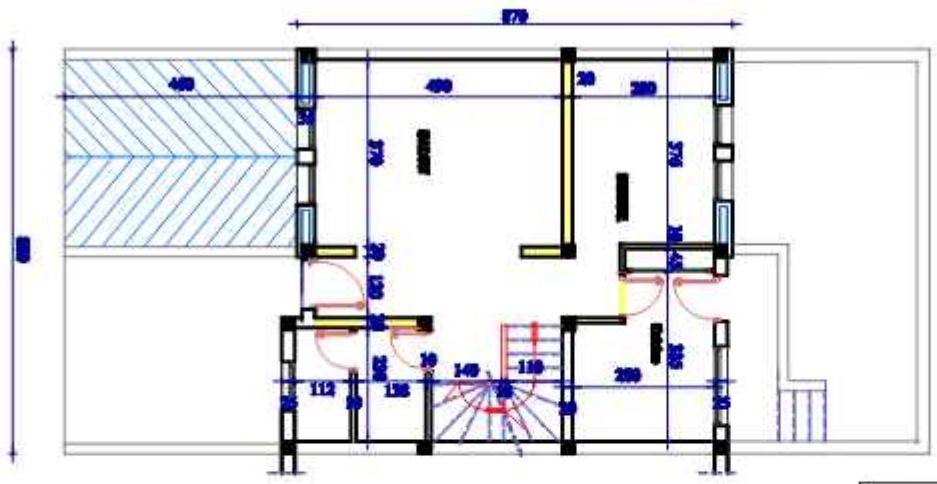
**SOUS-SOL EXISTANT**

**LEGENDE**

- Mur à démolir
- Mur à construire



**SOUS-SOL MODIFIÉ**



**RDC EXISTANT**

<b>ROYAUME DU MAROC</b> MINISTRE DES HAUTES TECHNIQUES DE L'AMENAGEMENT DU TERRITOIRE, DE L'URBANISME ET DE LA MER	
<b>SCHEMÉ DE CONSTRUCTION INDIVIDUELLE</b>	
<b>PROJETANT DE VILLES SOUS-LOUÉES</b>	
<b>OPERATEUR "TABALAT" S.M.A</b>	
Dénomination : <b>(A.S.P.)</b> (A.S.P. 1710)	Type type : <b>(A.S.P.)</b> Code : <b>100</b>
NO. 1 : LOTISSSEMENT RDC GÉNÉRAL SCHEMÉ DE CONSTRUCTION INDIVIDUELLE	
Adresse : <b>LOTISSSEMENT RDC GÉNÉRAL</b> Zone d'habitat individuel Lotissement "Tabalat" S.M.A.	Date : <b>09/11/15</b> Echelle : <b>1/500</b>
L'Architecte : <b>Youssef EL KHAYAT</b>	



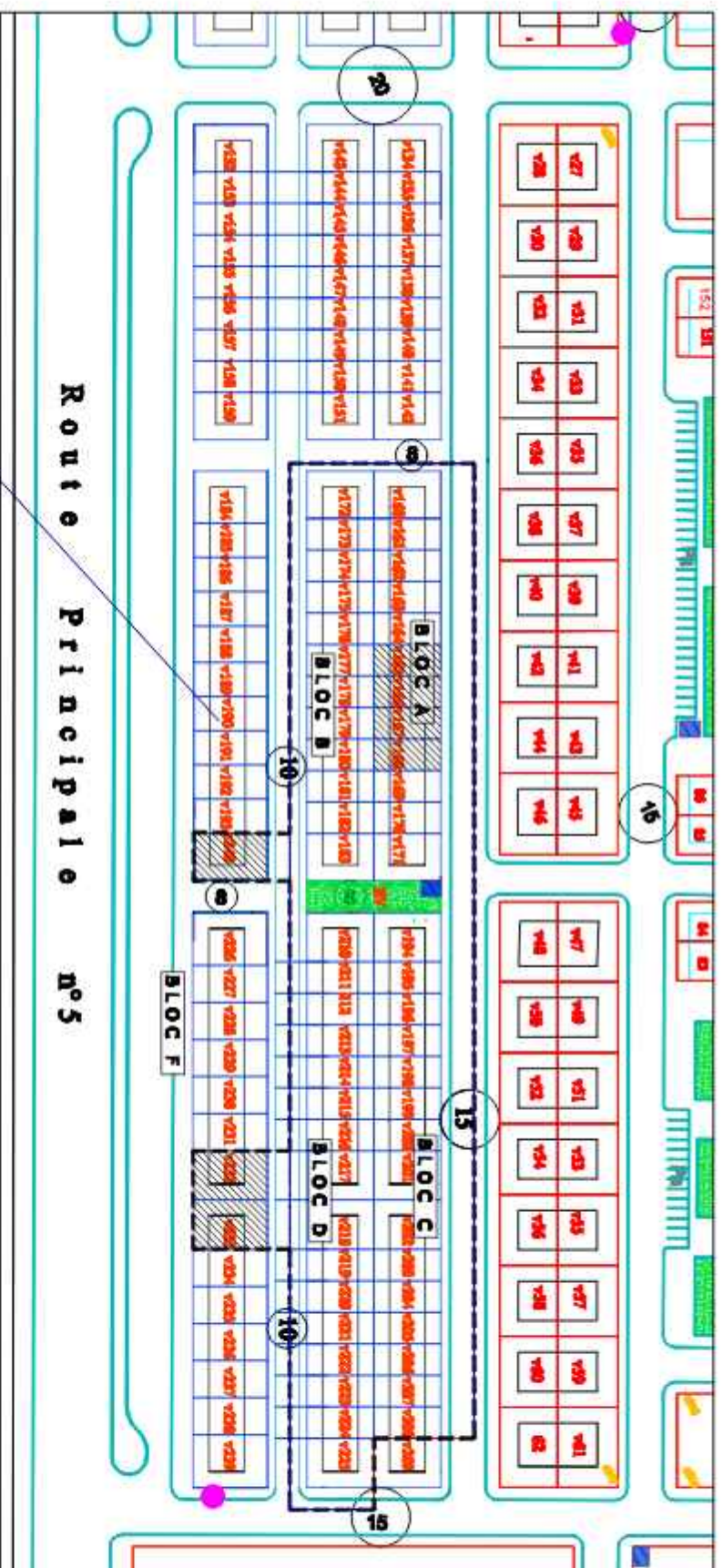












PROJET

Route Principale n°5

## LEGENDE

-  Lot à construire
-  Poteneaux d'incendie existants

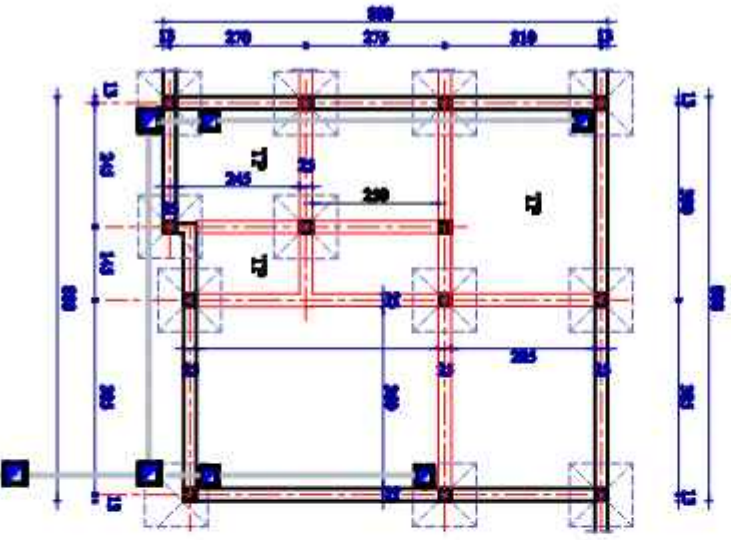
## PLAN DE SITUATION



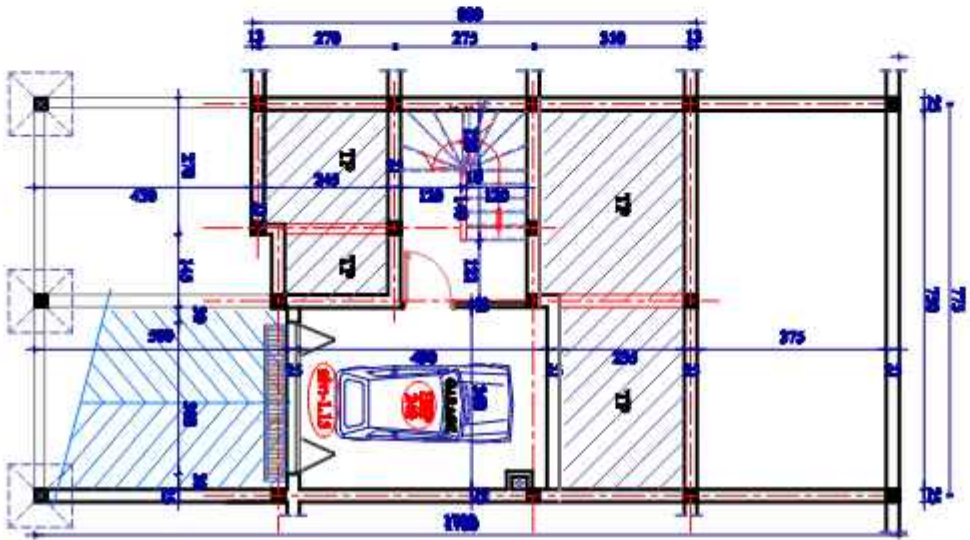




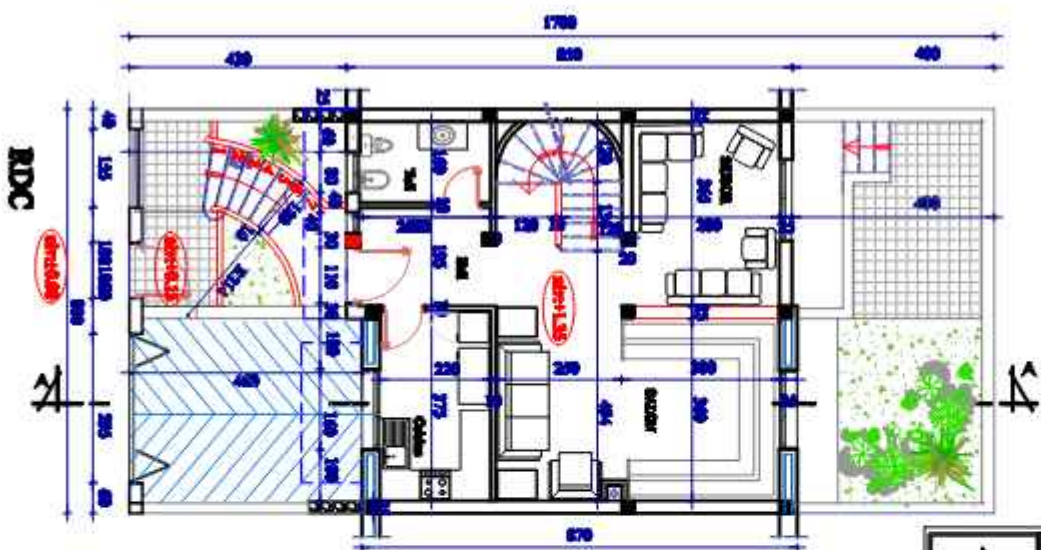
<b>PRODIGES</b>	<b>ROYALME DU MAROC</b>	<b>ROYALME DU MAROC</b>
<b>ROYALME DU MAROC</b>	<b>ROYALME DU MAROC</b>	<b>ROYALME DU MAROC</b>
<b>ROYALME DU MAROC</b>	<b>ROYALME DU MAROC</b>	<b>ROYALME DU MAROC</b>
<b>ROYALME DU MAROC</b>	<b>ROYALME DU MAROC</b>	<b>ROYALME DU MAROC</b>



**FONDATONS**



**SOUS-SOL**



**RDC**



SCHEMA DE CONSTRUCTION

PROJET DE CONSTRUCTION DE VILLAS INDIVIDUELLES

OPERATION "VILLAGE DE LA MER"

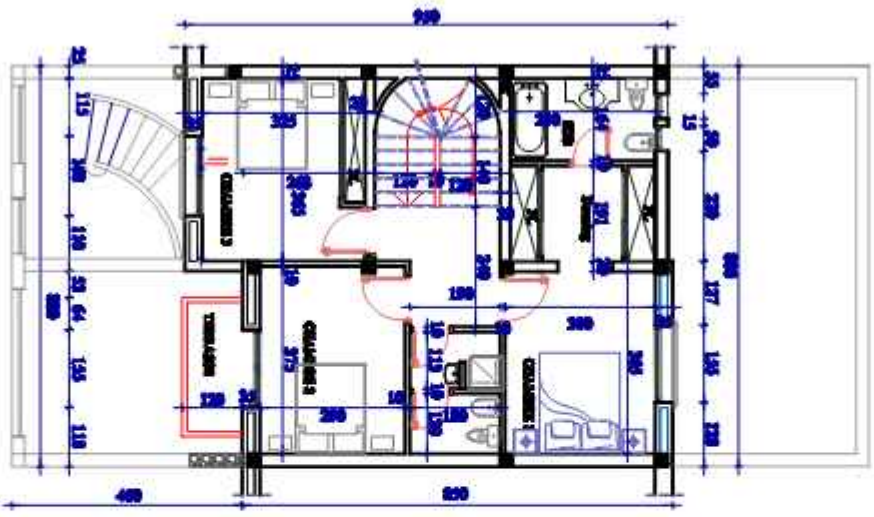
Document : (A) Date : 04/04/2018

PROJET : (A) Date : 04/04/2018

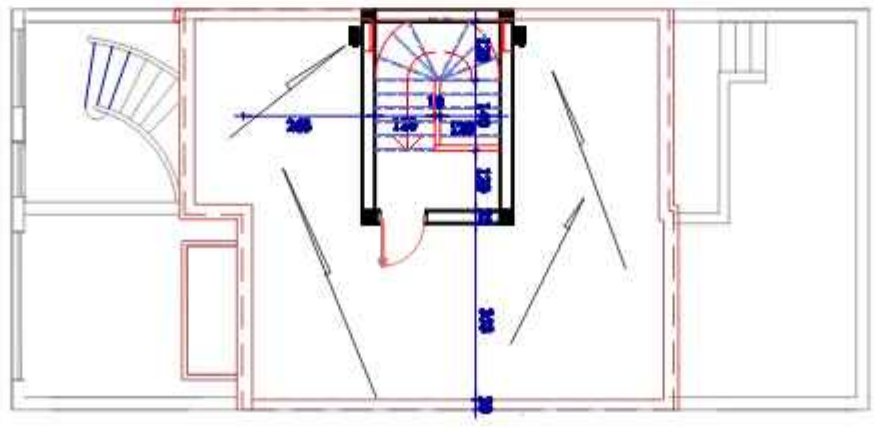
PROJET : (A) Date : 04/04/2018

PROJET : (A) Date : 04/04/2018

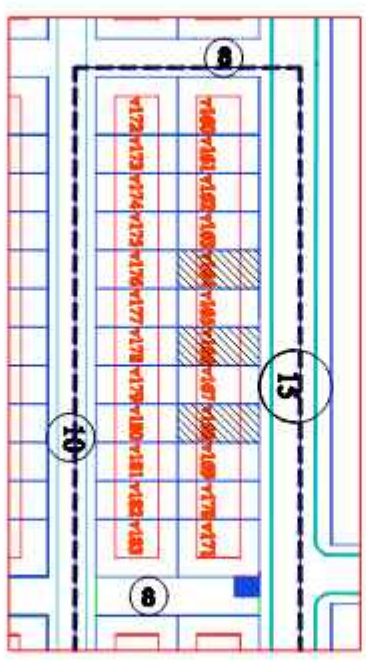
PROJET : (A) Date : 04/04/2018



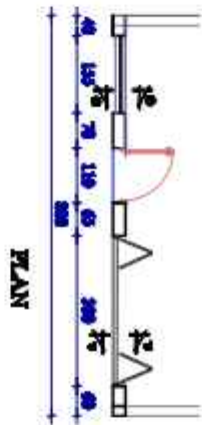
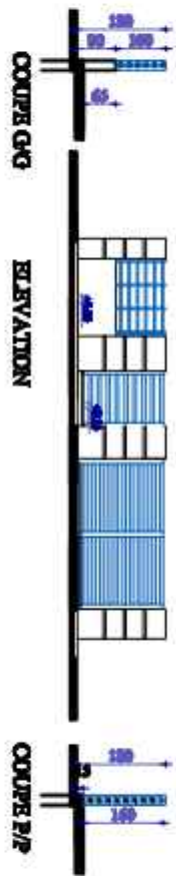
ETAGE



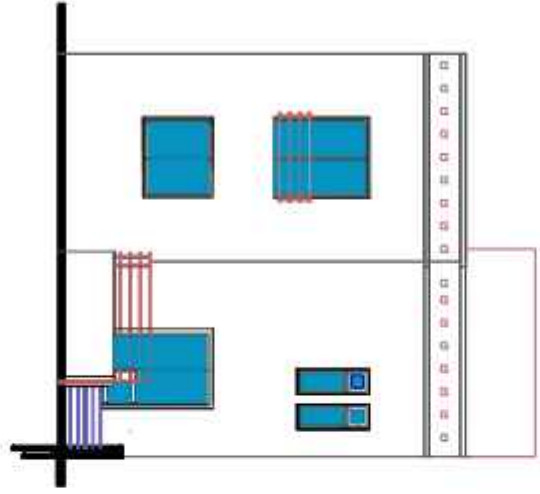
TERRASSE



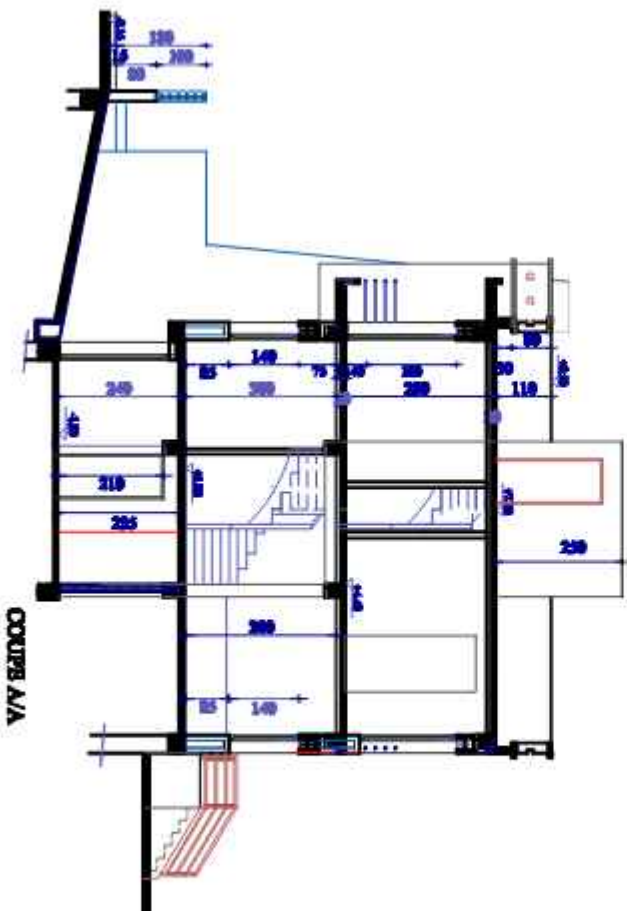
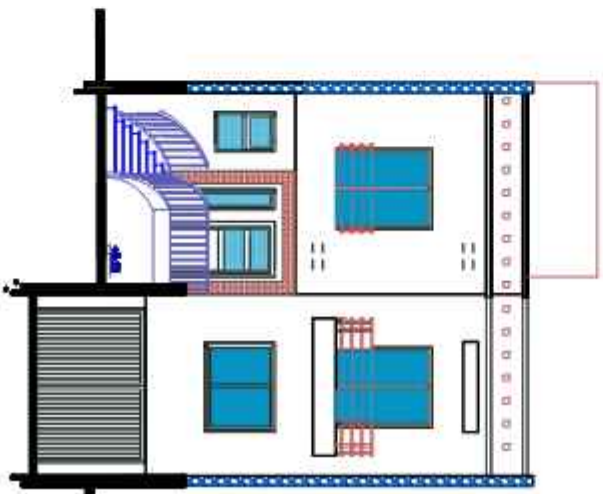
SITUATION



FAÇADE POSTÉRIEURE



FAÇADE PRINCIPALE







SCHEMÉ DE RÉGLEMENTATION

PROJET DE VILLE EN CONSTRUCTION

OPÉRATION "VILLE" Bât A

Document : Bât A  
 (1ère Tranche) 1/20 - 1/21

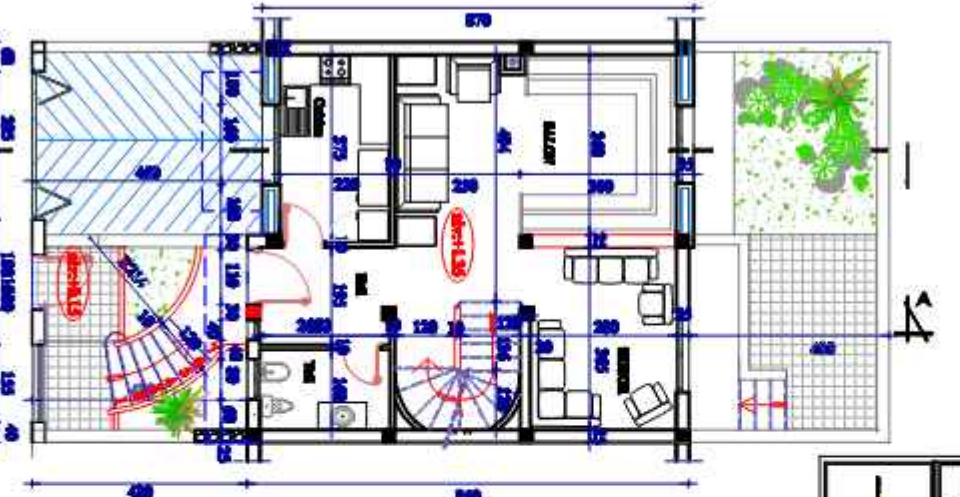
Site : 1/20 - 1/21

Site : 1/20 - 1/21

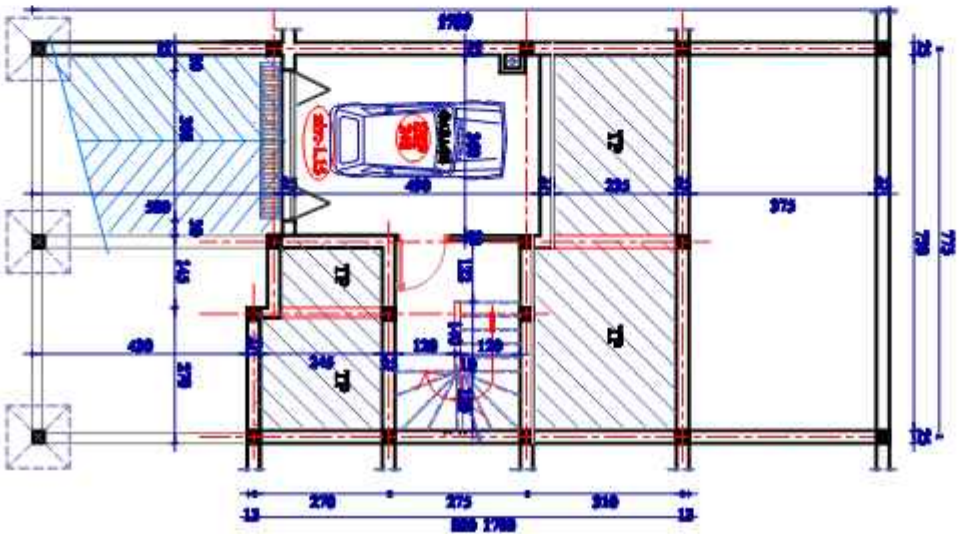
Plan : 1/20 - 1/21

Adresse : 1/20 - 1/21

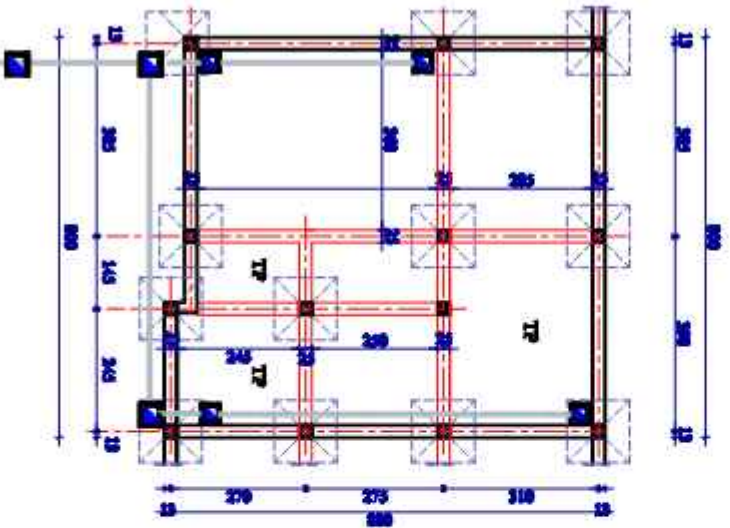
1/20 - 1/21



RDC



SOUS-SOL



FONDATIONS






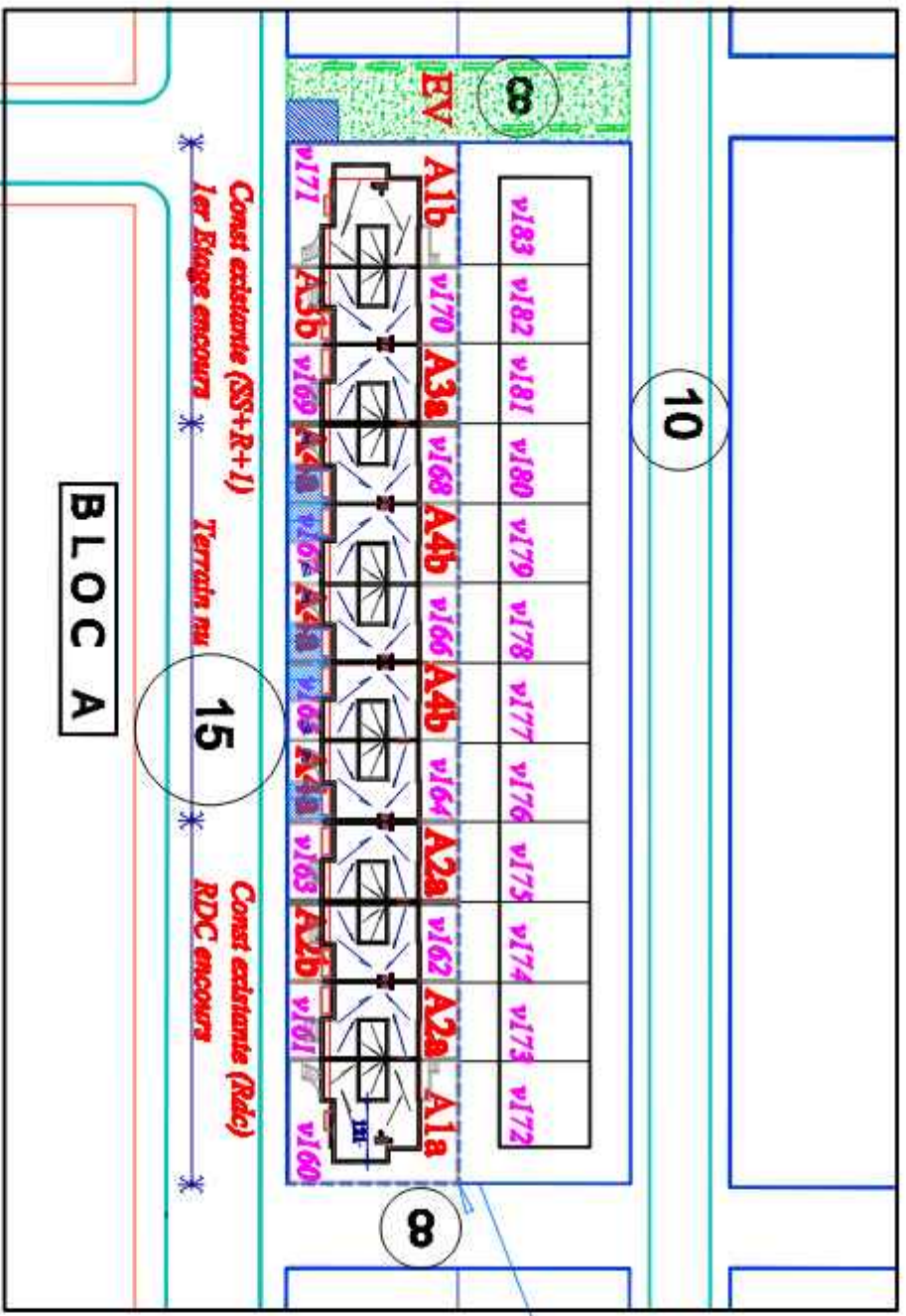








 <b>société et entreprise métrière</b>	
<b>PROFANEUR DE VILLES SOCIOLOGUES</b>	
<b>OPERATION "ZABALP" Bloc A</b>	
<b>PLAN DE MASSE ET SITUATION</b>	
<small>NO 1 : L'ORDONNANCE GÉNÉRALE NO 2 : LE DÉTAIL DES ÉLÉMENTS ARCHITECTURAUX NO 3 : LE DÉTAIL DES ÉLÉMENTS STRUCTURELS</small>	
<b>PLAN DE MASSE</b>	Echelle : 1/500 Date : 04.11.18
<small>Adresse : 1, rue de la République, 63000 Clermont-Ferrand Téléphone : 04 77 12 12 12 E-mail : info@zabalp.com</small>	

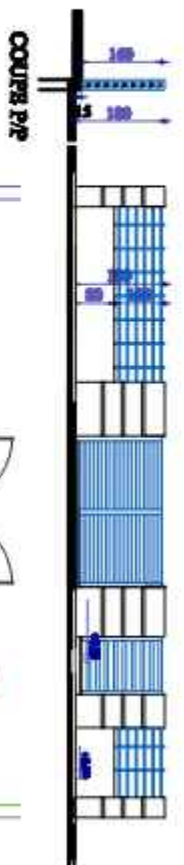


PLAN DE MASSE ET SITUATION



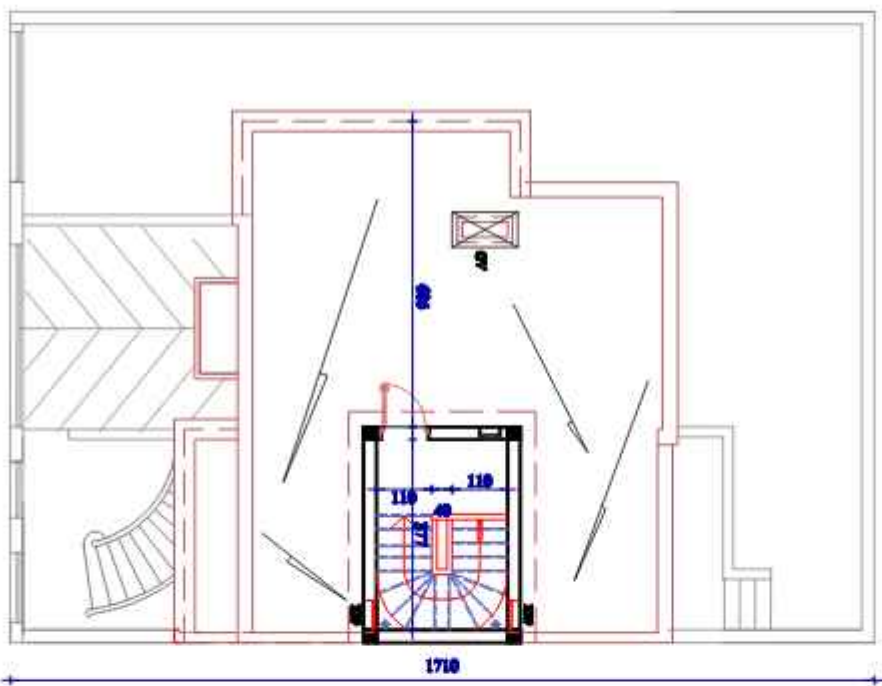
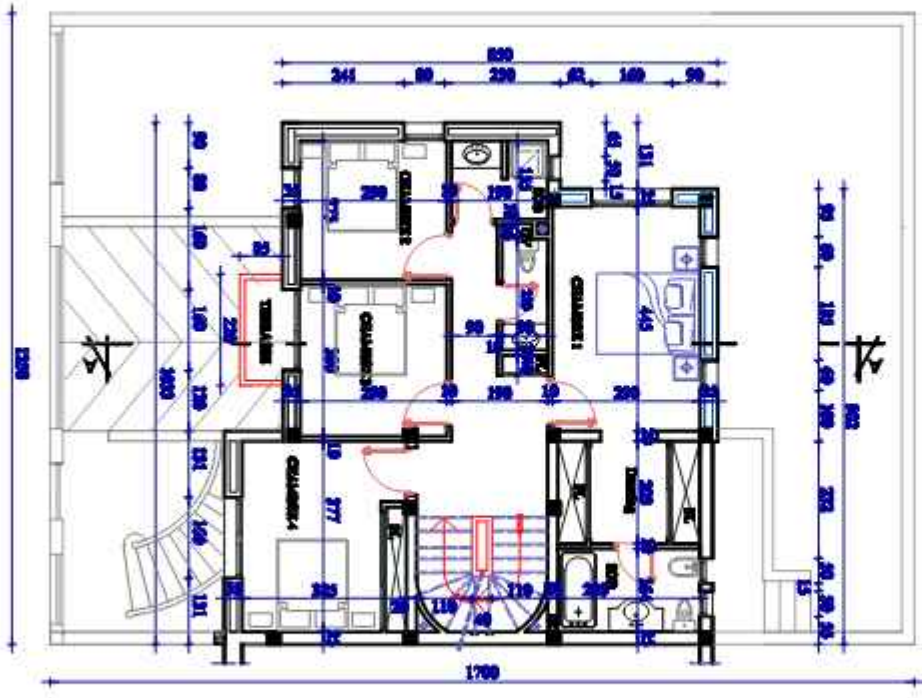
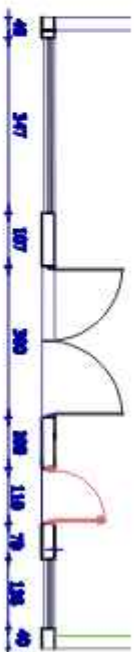
ORDONNANCEMENT ARCHITECTURALE DU BLOC A SUR RUE DE 15M





**MUR DE CLÔTURE**

**PLAN**



<b>ROYAUME DU MAROC</b> MINISTÈRE DE L'ÉNERGIE MINISTÈRE DE L'ÉQUIPEMENT MINISTÈRE DE L'AMÉNAGEMENT DU TERRITOIRE ET DE L'URBANISME	
<b>SCHEMA DE CONSTRUCTION</b>	
<b>PROJET DE CONSTRUCTION DE VILLAS INDIVIDUELLES</b>	
<b>OPERATION "VALAAT" Bloc B</b>	
Dénivelé : (12,00 à 17,00)	Site type : <b>III</b> Cat.° : <b>7/2</b>
N° : <b>1</b> - <b>LABORATOIRE D'ÉTUDES</b> - <b>CONSTRUCTION</b> ADRESSE : <b>BOULEVARD DE LA VILLE NOUVELE</b> <b>ARRONDISSEMENT DE CASABLANCA</b> <b>PROVINCE DE CASABLANCA</b> - <b>MAROC</b>	
<b>ÉTAPE</b>	N° : <b>1000</b> Date : <b>01/11/2014</b>

**ROYAUME DU MAROC**  
 ROYAUME DES ALGERES  
 MINISTERE DE L'AMENAGEMENT DU TERRITOIRE, DE L'URBANISME ET DE LA CONSTRUCTION

**SCHEMÉ DE CONSTRUCTION**

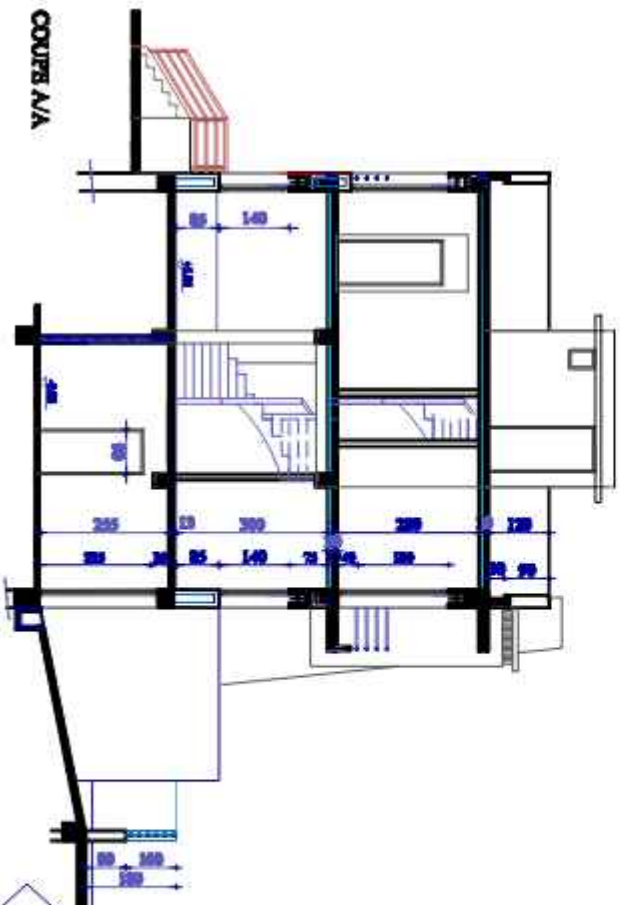
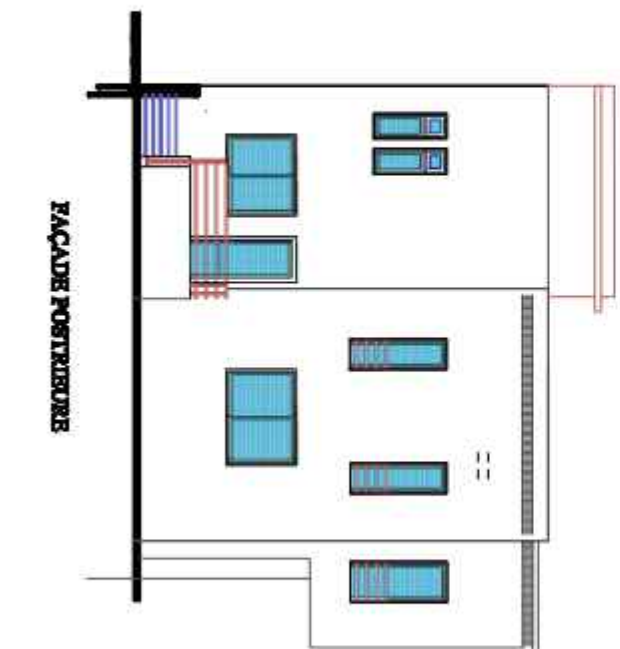
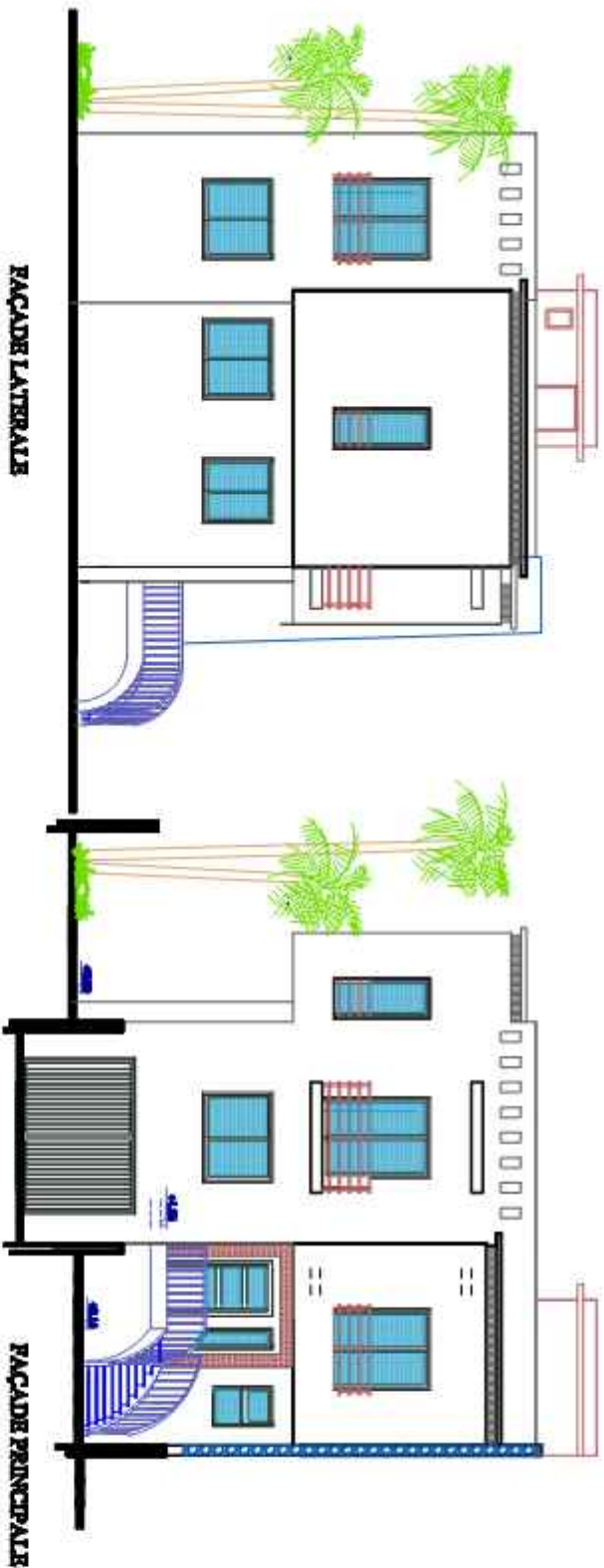
**PROJET DE CONSTRUCTION D'UN BÂTIMENT**

**PROJET DE CONSTRUCTION D'UN BÂTIMENT**

**PROJET DE CONSTRUCTION D'UN BÂTIMENT**

**PROJET DE CONSTRUCTION D'UN BÂTIMENT**

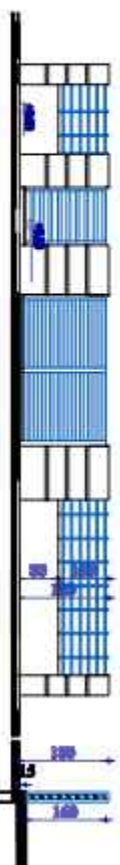
**PROJET DE CONSTRUCTION D'UN BÂTIMENT**



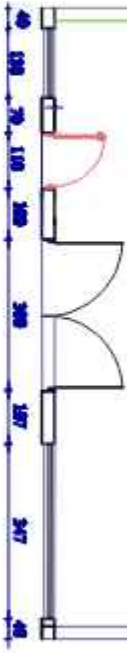




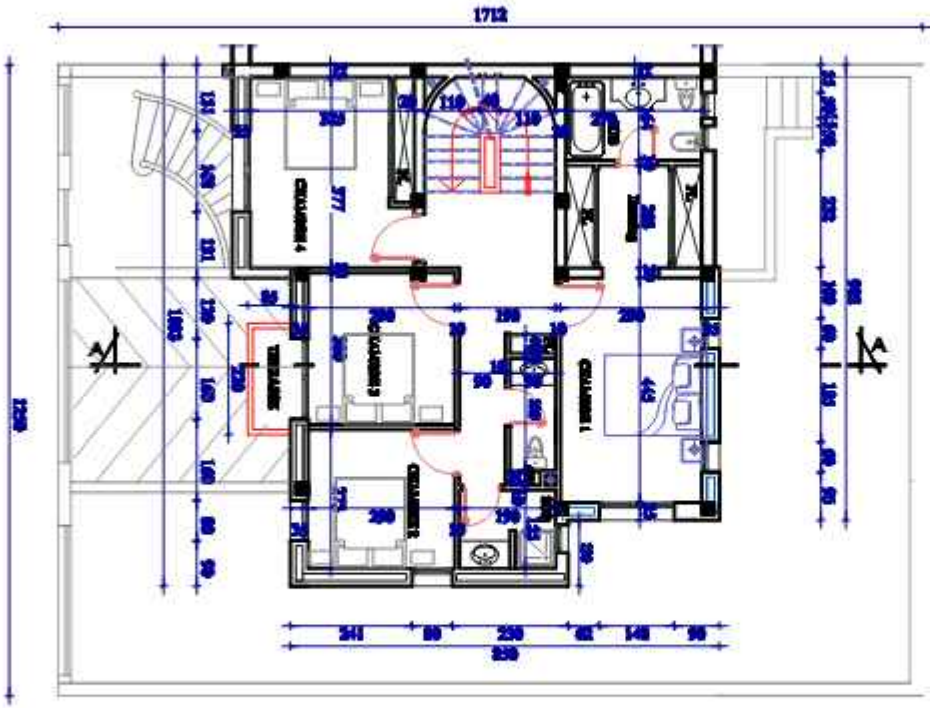




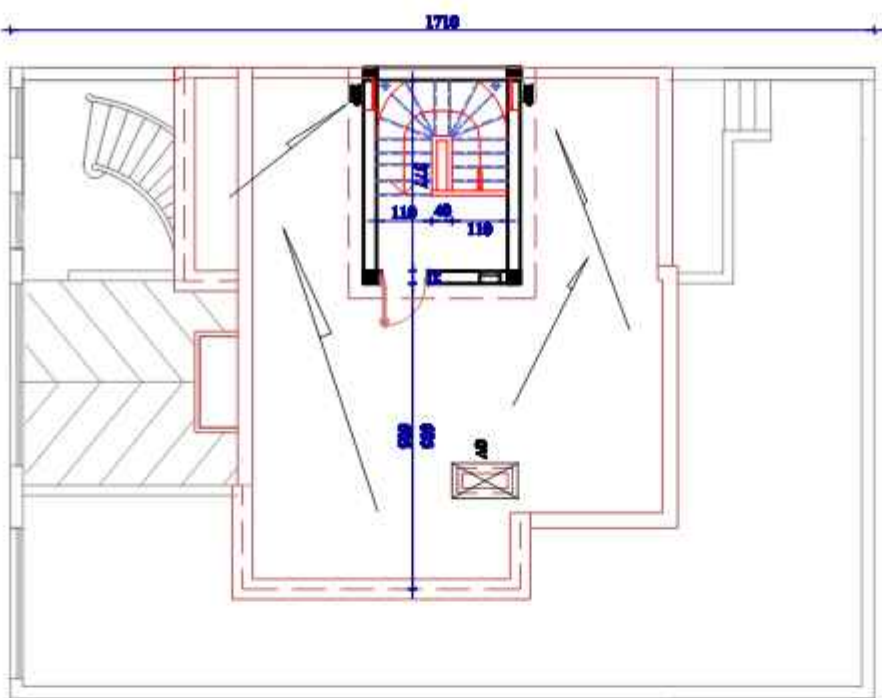
COURIR P/P



MUR DE CLÔTURE PLAN



ETAGE EXISTANT



TERRASSE EXISTANTE

<b>ROYAUME DU MAROC</b> MINISTÈRE DE L'ÉNERGIE MINISTÈRE DE L'ÉQUIPEMENT MINISTÈRE DE L'AMÉNAGEMENT DU TERRITOIRE ET DE L'URBANISME	
<b>SCHEMA DE COTATION TECHNIQUE</b>	
<b>PROBLEME DE VILLAS INDIVIDUELLES</b>	
<b>OPERATION "VALLEY" Bloc B</b>	
Dénivelé : (12,00 x 17,00)	Site type : <b>ALB</b> Lot n° : <b>001</b>
N° : <b>LABORATOIRE LOCAL</b> - <b>ORANGE</b> ADRESSE : <b>BOULEVARD DE LA LIBERTE</b> - <b>ORANGE</b> - <b>32700</b>	
<b>ETAPE</b>	Echelle : <b>1/50</b> Date : <b>08/04/2018</b>
Adresse : <b>BOULEVARD DE LA LIBERTE</b> - <b>ORANGE</b> - <b>32700</b> N° de plan : <b>18/04/2018</b>	

ROYAUME DU MAROC  
 MINISTRE DE L'AMÉNAGEMENT  
 DU TERRITOIRE, DE L'URBANISME  
 ET DE LA CONSTRUCTION

ROYAUME DU MAROC  
 MINISTRE DE L'AMÉNAGEMENT  
 DU TERRITOIRE, DE L'URBANISME  
 ET DE LA CONSTRUCTION

PROJET DE VILLAS SOUS-BOUQUET

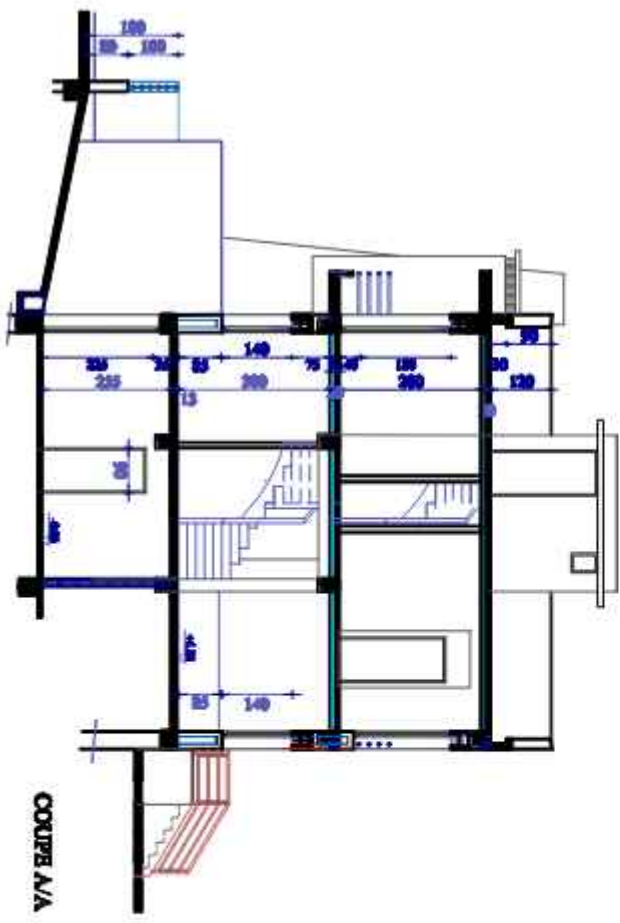
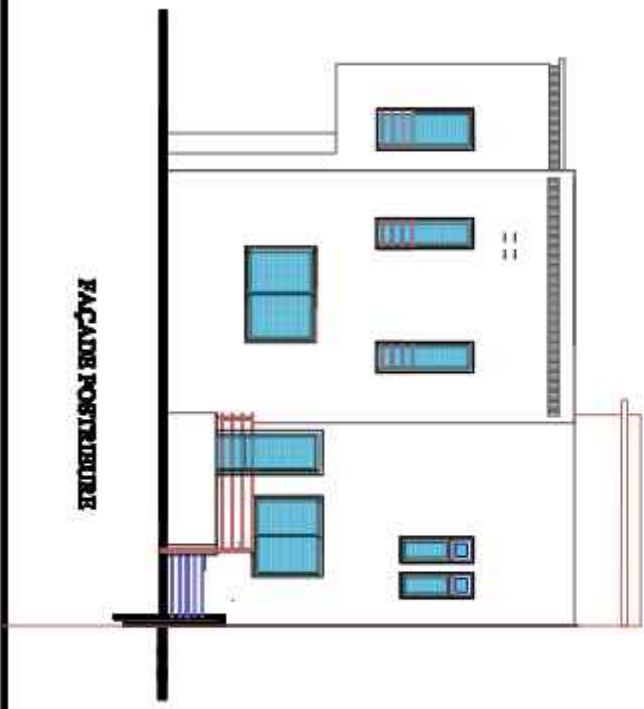
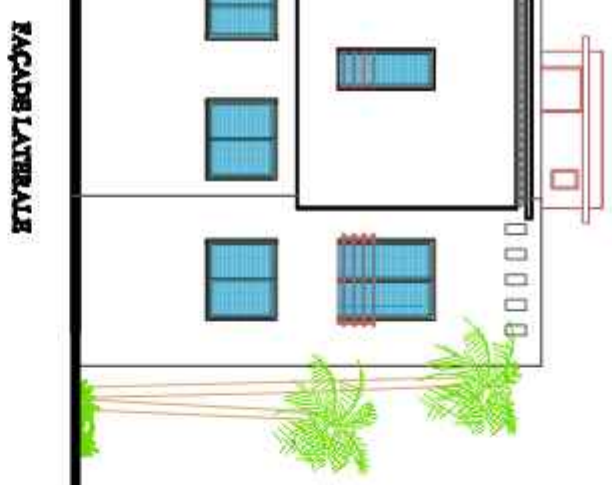
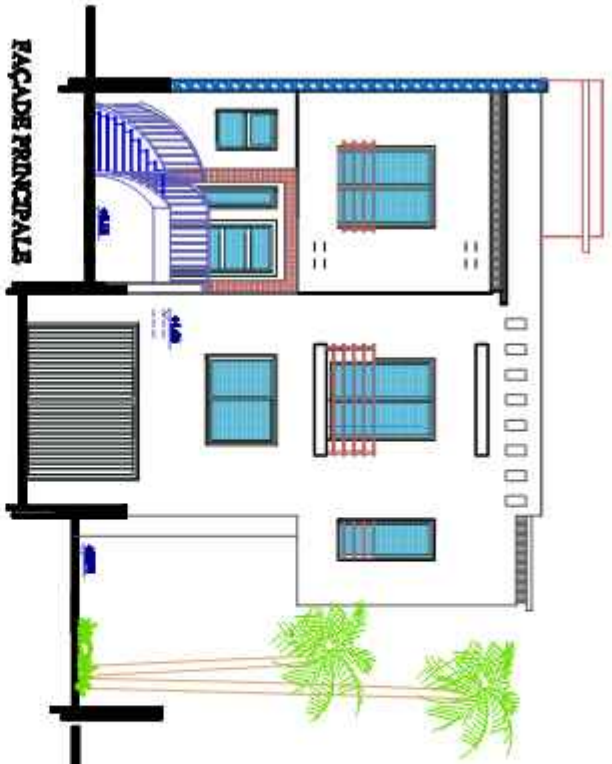
OPERATION "VALLEE" BIV 3

Site: (S/S) 1/2000  
 Type: S/S  
 Date: 2011

Objet: OPERATIONS D'AMÉNAGEMENT ET DE CONSTRUCTION



Objet: OPERATIONS D'AMÉNAGEMENT ET DE CONSTRUCTION

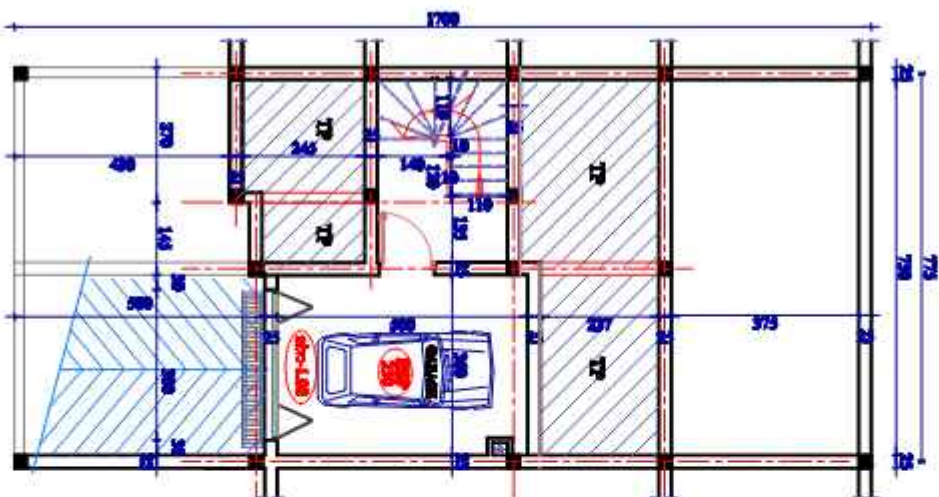
Objet: OPERATIONS D'AMÉNAGEMENT ET DE CONSTRUCTION



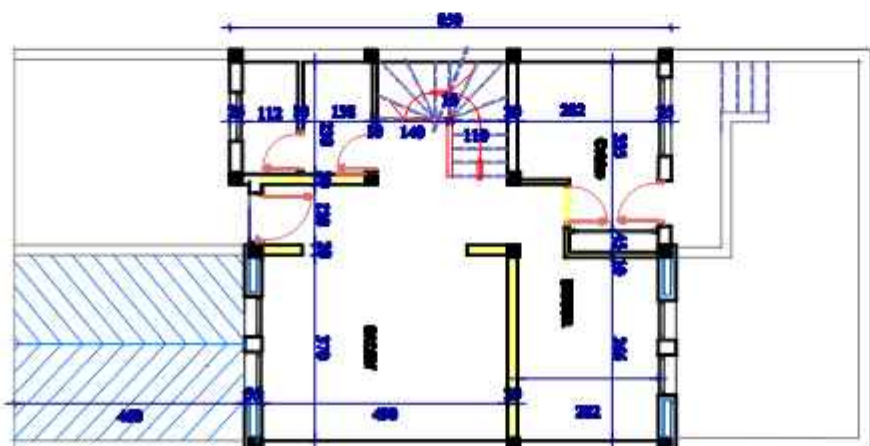
CORPUS A/A

# LEGENDE

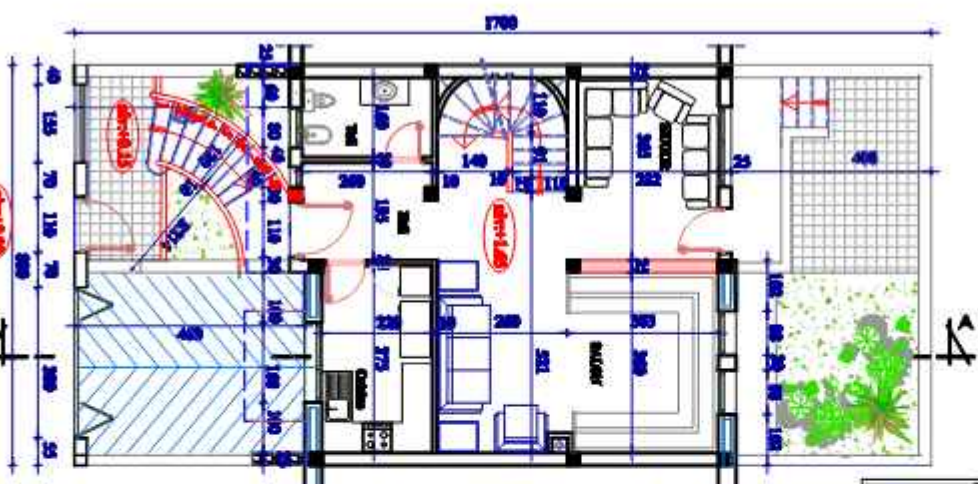
-  Mur à démolir
-  Mur à construire



SOUS-SOL



RDC EXISTANT




RDC MODIFIÉ

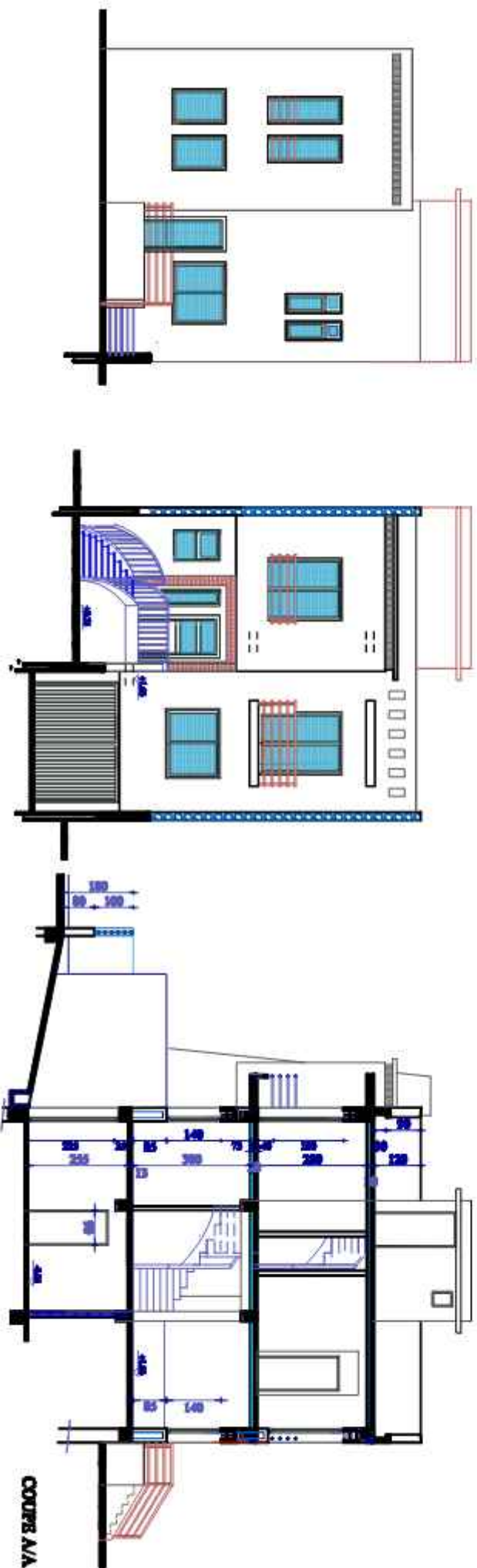
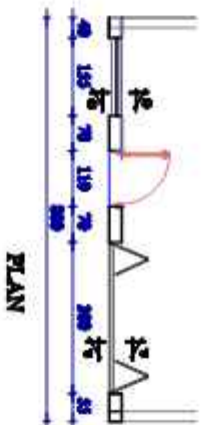
<b>ROYAUME DU MAROC</b> MINISTÈRE DE L'ÉNERGIE MINISTÈRE DE L'AMÉNAGEMENT TERRITORIAL ET DE L'URBANISME	
<b>société de gestion immobilière</b> <b>PROGAMMAIRI DE VILLAS ROYALMORQUE</b>	
<b>OPERATION "VALAAR" BIV 3</b>	
<b>Département:</b> <b>Essaouira</b> <b>Site type:</b> <b>SAU</b> <b>(codep 3740)</b> <b>Tel: 07 179-179-479-881</b>	
<b>PROJET N° 1</b> LOTissement "VALAAR" BIV 3 DEVANT LE SITE "ROYAUME", COMMUNE DE VILLAS ROYALMORQUE	
<b>PLANNING</b>	<b>Scale:</b> <b>1/500</b> <b>Date:</b> <b>05/11/2010</b>
Adresse: <b>ROYAUME DU MAROC - MINISTÈRE DE L'ÉNERGIE - MINISTÈRE DE L'AMÉNAGEMENT TERRITORIAL ET DE L'URBANISME - 1, Avenue Mohammed VI - Casablanca - Maroc</b>	







MUR DE CLÔTURE





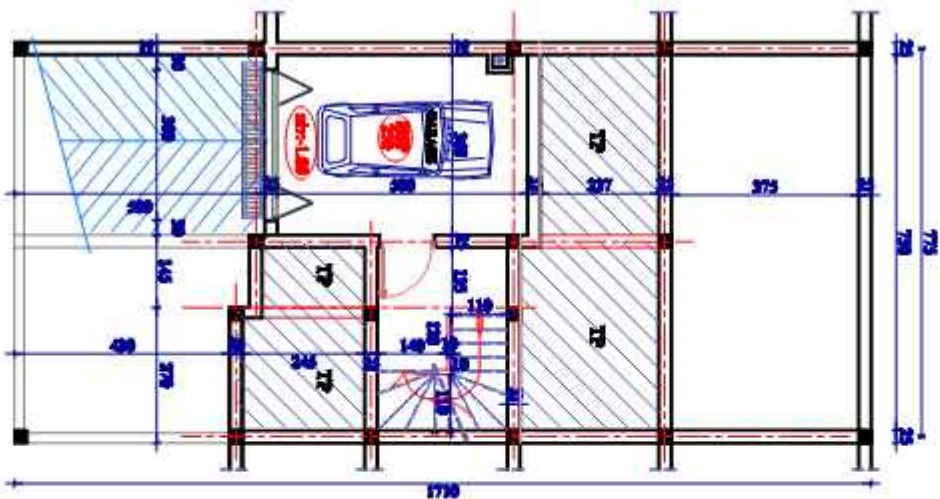
FAÇADE POSTÉRIEURE

FAÇADE PRINCIPALE

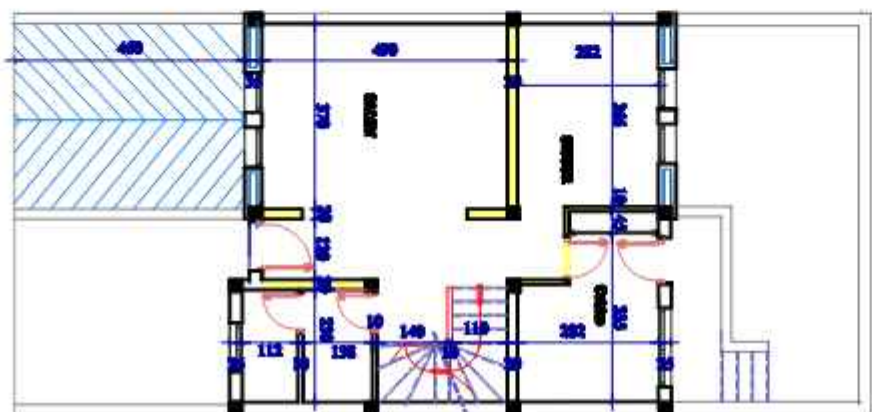
COUPE A/A

# LEGENDE

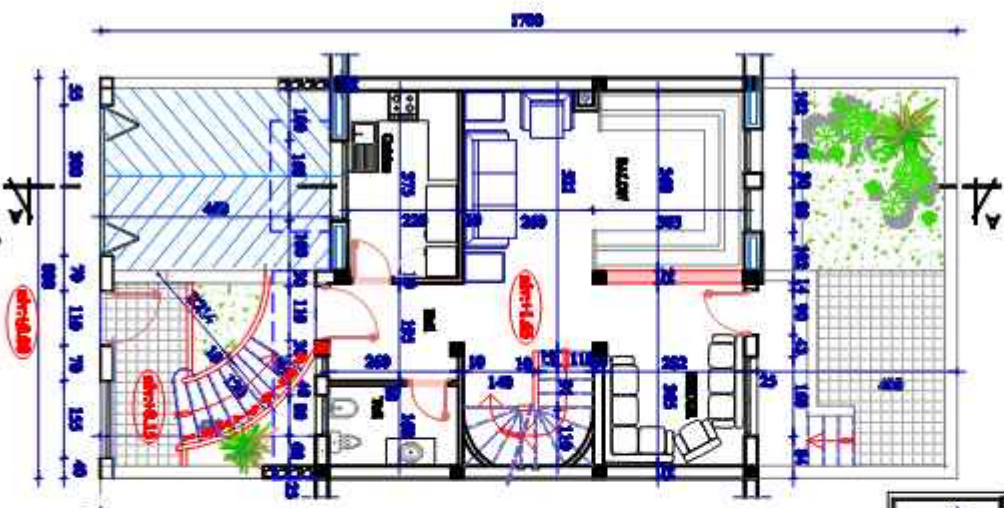
-  Mur à démolir
-  Mur à construire



SOUS-SOL



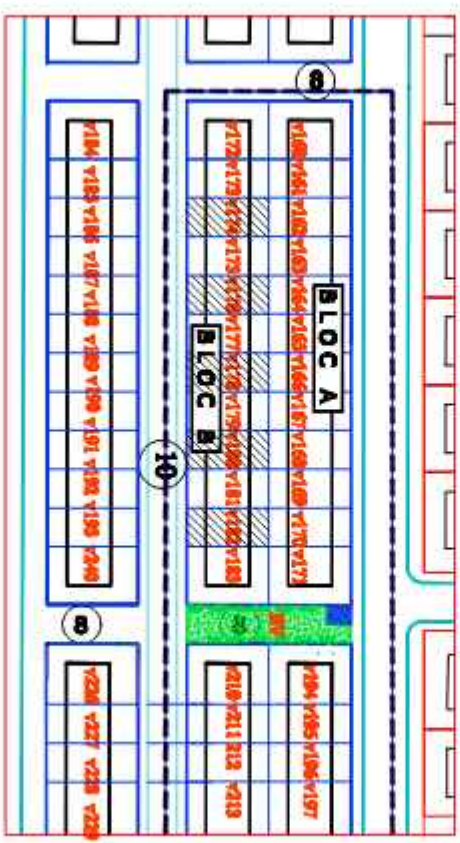
RDC EXISTANT



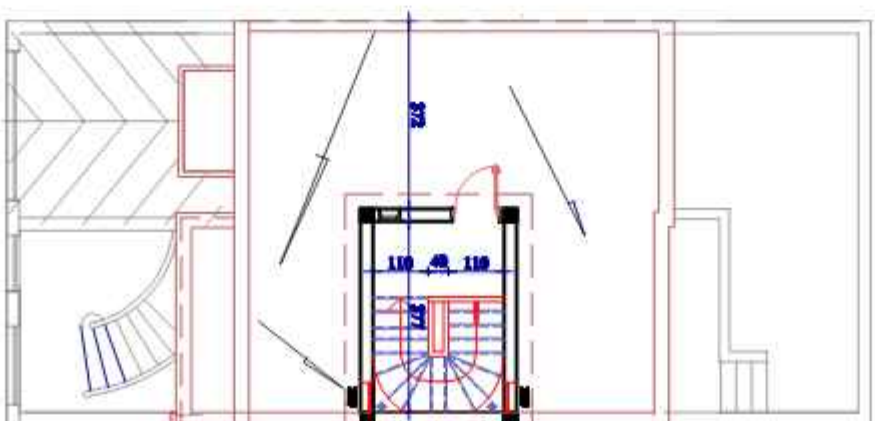
RDC MODIFIÉ

<b>ROYAUME DU MAROC</b> MINISTÈRE DE L'ÉNERGIE MINISTÈRE DE L'ÉQUIPEMENT MINISTÈRE DE L'AMÉNAGEMENT DU TERRITOIRE	
<b>société de gestion immobilière</b> <b>PROGAMMARI DE VILLES ROYALES</b>	
<b>OPERATION "VALAAR" BIV 3</b>	
<b>Document :</b> Plan type : <b>(S)</b> <b>(22/05/2009)</b> Tél: 07 174 174 174 - 08 00	
<b>Site :</b> LOTissement VALAAR COCOPOLIS SITUÉ EN ZONE URBAINE, COMMUNE DE VALAAR (MARRAKECH)	
<b>PLANNING</b>	<b>Scale :</b> 1/500 <b>Date :</b> 09/11/09
Adresse: <b>ROYAUME DU MAROC - MARRAKECH - VALAAR</b> Société de Gestion Immobilière PROGAMMARI DE VILLES ROYALES 1, Avenue Mohammed VI, 40000, Marrakech, Maroc	

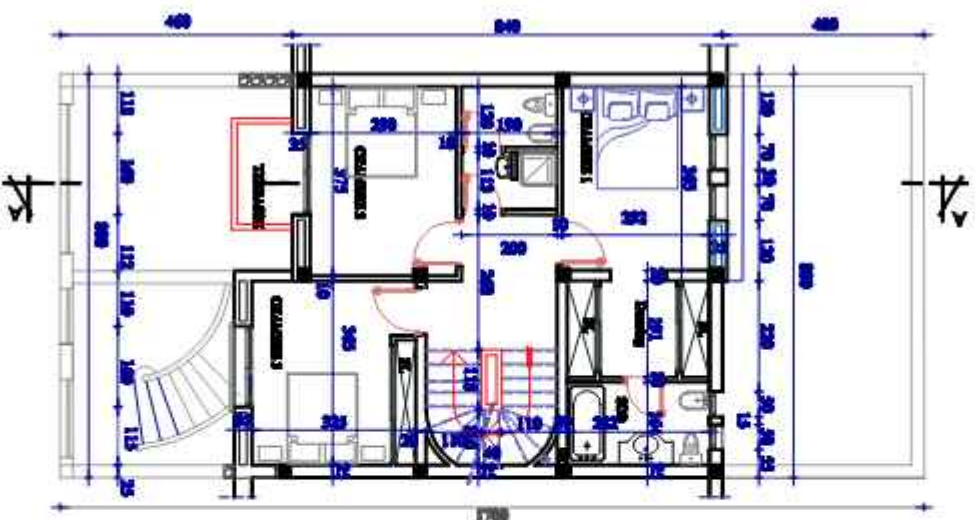




SITUATION



TERRASSE



ETAGE EXISTANT







Associés et architectes membres

PROJET D'AMÉNAGEMENT DES VILLAGES RURAUX

ORDONNANCE D'AMÉNAGEMENT BLOC C

PLAN DE MASSE ET SITUATION

ÉLÉMENTÉ PAR : GUY LAMONTAGNE

PROJET DE LOI N° 100/19

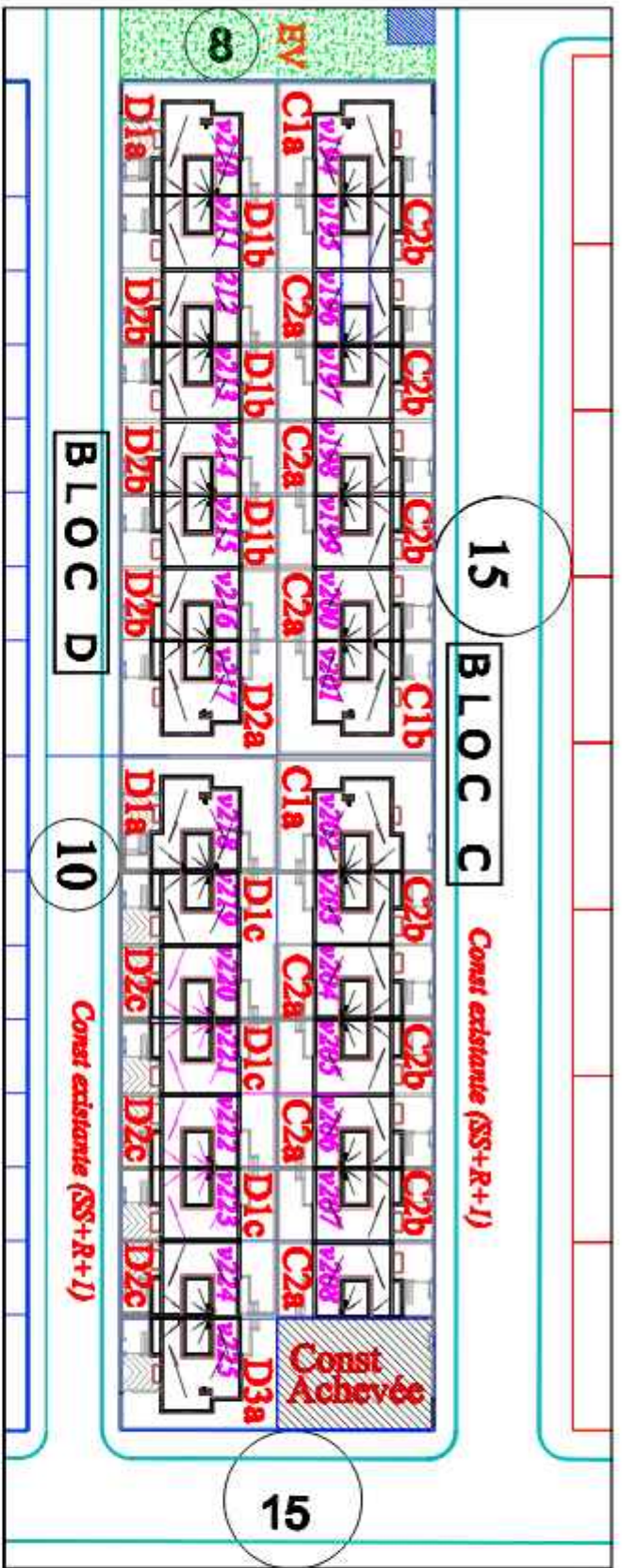
PLAN DE MASSE

ÉCHELLE : 1/500

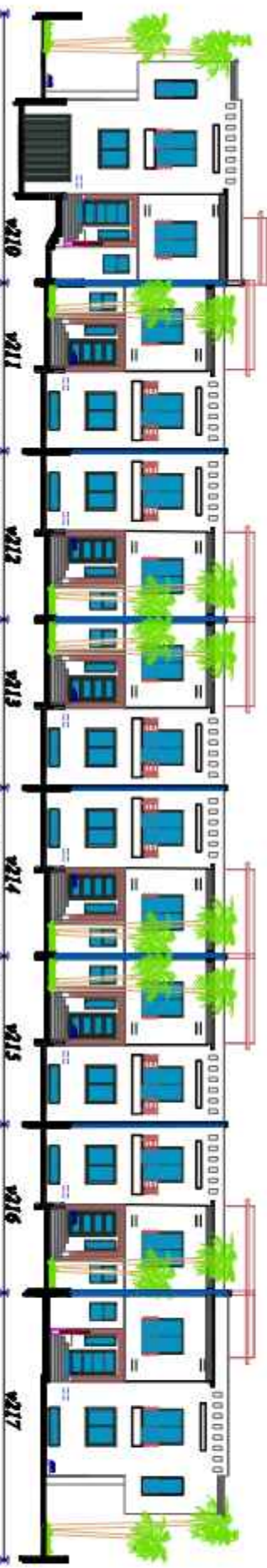
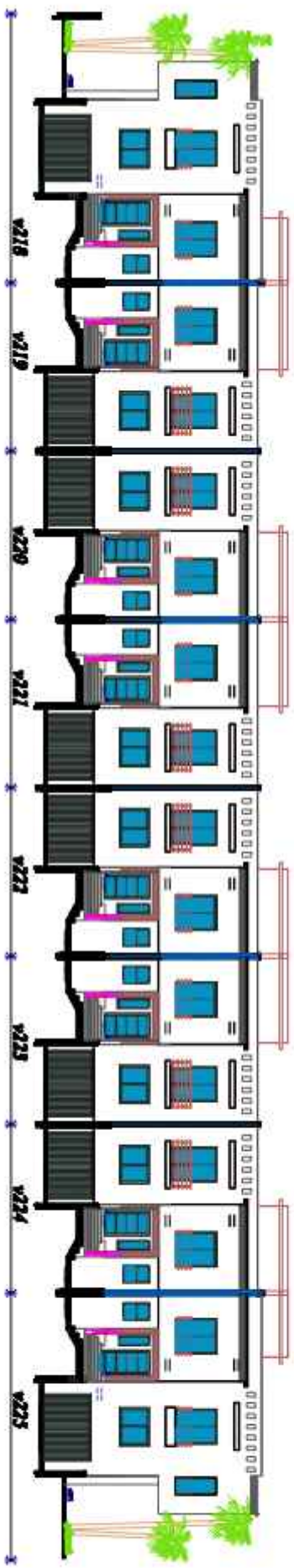
DATE : 09/11/2019

ADRESSE : 1, RUE DE LA SÉCURITÉ, MONTRÉAL, QUÉBEC H3T 1A1

1. Le plan de masse est approuvé le 20/09/2019.

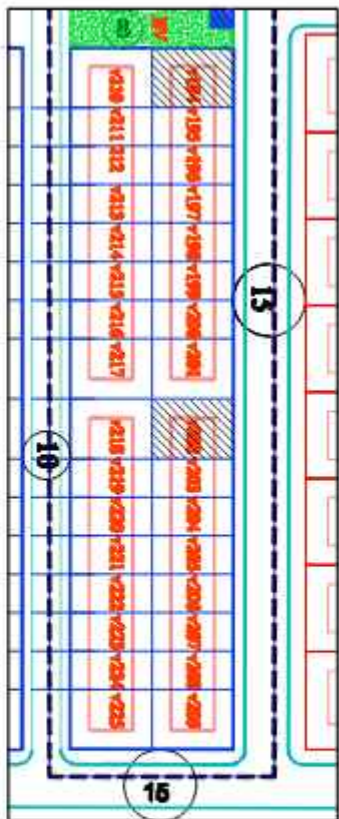


PLAN DE MASSE  
ET SITUATION



ORDONNANCE ARCHITECTURALE DU BLOC D SUR RUE DE 10M









ROYAUME DU MAROC  
 MINISTRE DES HAUTES  
 FONCTIONS DE LA RÉGION  
 DÉPARTEMENT DE LA RÉGION  
 DÉPARTEMENT DE LA RÉGION

Société à caractère individuel

PROJET DE VILLE DE BOUJOURJEN

ORGANISATION "FAÇADE" Bât C

Titulaire : (S.T.B.)

Forme type : (S.T.B.)

Localité : (S.T.B.)

Objet : (S.T.B.)

Service de la région, Casablanca

COUPE - FAÇADE

Échelle : 1/50

Date : 04/12/18

Adresse : (S.T.B.)

Service de la région, Casablanca

Projet de ville de Boujourjen

Service de la région, Casablanca

Service de la région, Casablanca

Service de la région, Casablanca

Service de la région, Casablanca

Service de la région, Casablanca

Service de la région, Casablanca

Service de la région, Casablanca

Service de la région, Casablanca

Service de la région, Casablanca

Service de la région, Casablanca

Service de la région, Casablanca

Service de la région, Casablanca

Service de la région, Casablanca

Service de la région, Casablanca

Service de la région, Casablanca

Service de la région, Casablanca

Service de la région, Casablanca

Service de la région, Casablanca

Service de la région, Casablanca

Service de la région, Casablanca

Service de la région, Casablanca

Service de la région, Casablanca

Service de la région, Casablanca

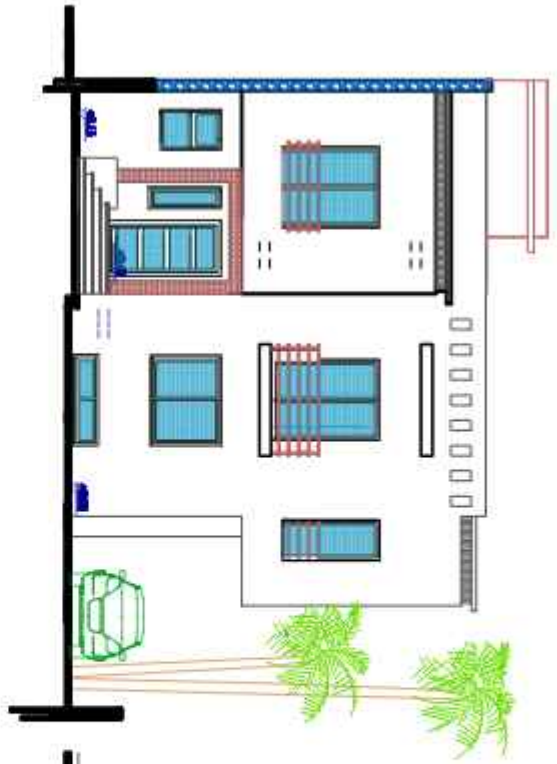
Service de la région, Casablanca

Service de la région, Casablanca

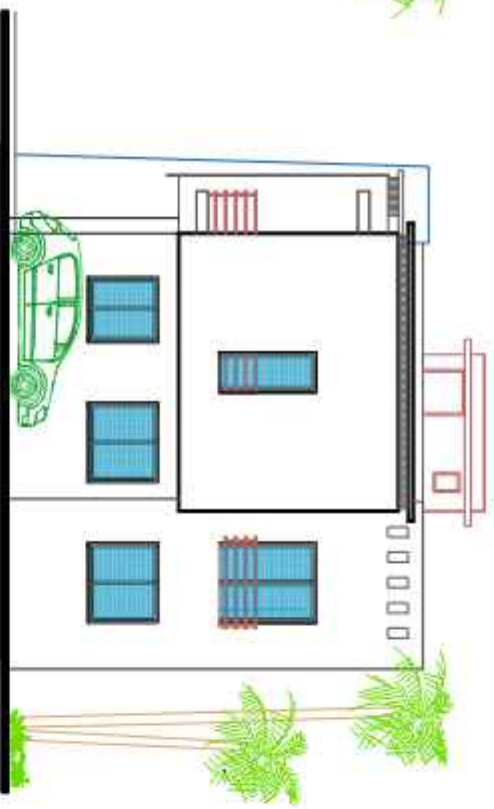
Service de la région, Casablanca

Service de la région, Casablanca

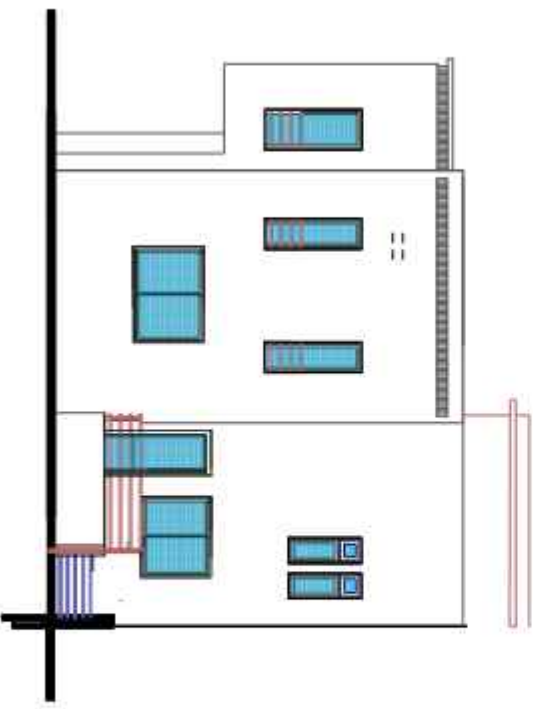
Service de la région, Casablanca



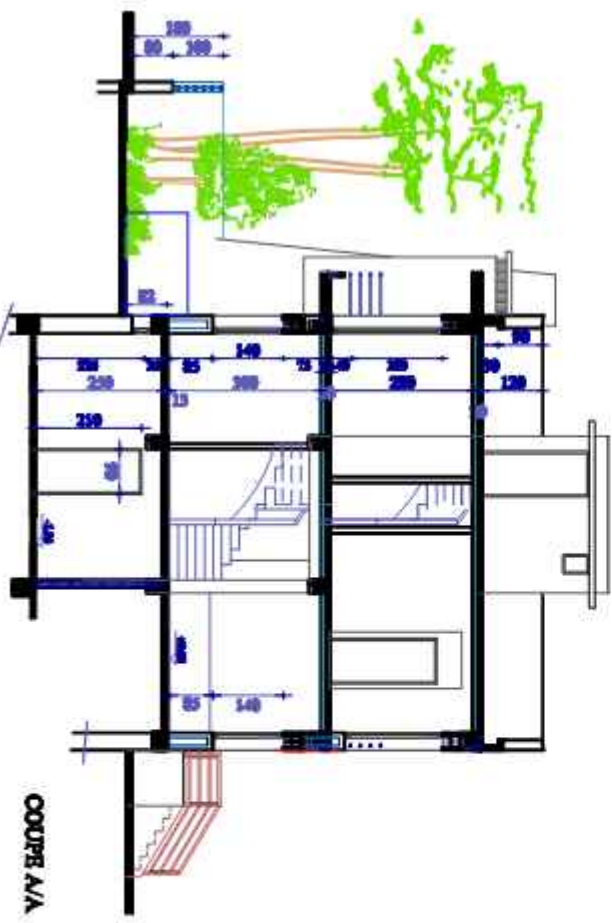
FAÇADE PRINCIPALE



FAÇADE LATÉRALE



FAÇADE POSTÉRIEURE



COUPE A/A







Société de Promotion Immobilière

PROJET D'AMENAGEMENT DE VILLAS RESIDENTIELLES

OPERATION "VALLEE DE LA C"

Département: **Essaouira** Type: **SLD**  
 (12.20 x 17.00) Lot n°: **201**

Site: **LOT N° 1 - LOTissement "VALLEE DE LA C"**  
 SITUÉ EN ZONE URBAINE, COMMUNE DE VALLEE DE LA C

COORDONATEUR: **SAÏGH** Scale: **1/500** Date: **04/11/2010**

Adresse: **1, Boulevard Mohammed VI, Casablanca**  
 Tél: **0539 88 88 88**  
 E-mail: **info@saigh.ma**

MUR DE CLÔTURE

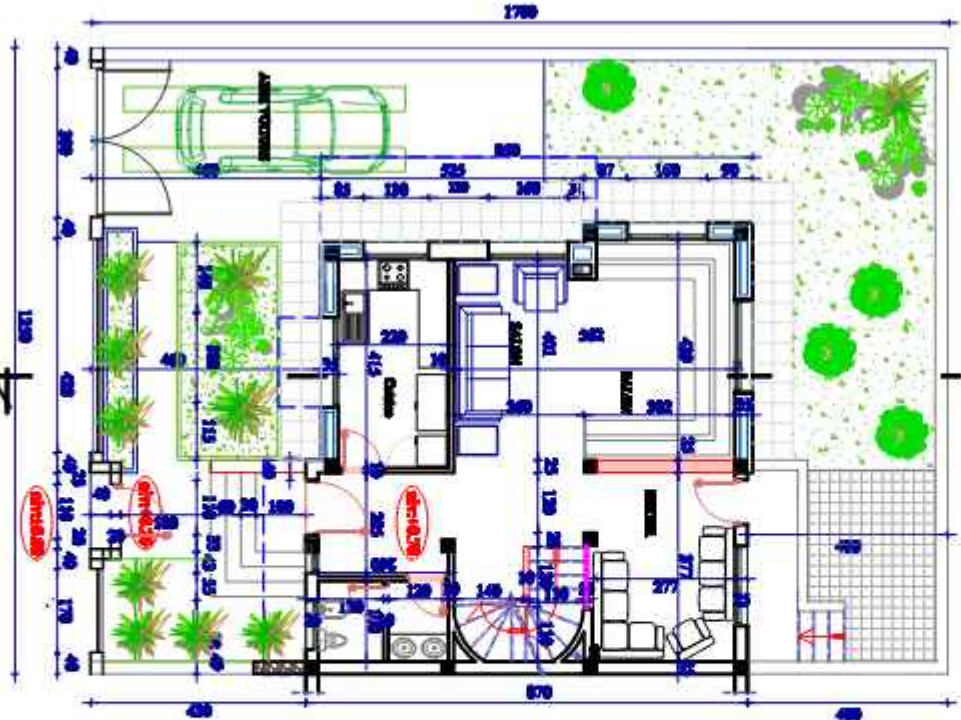
COUPE P/P



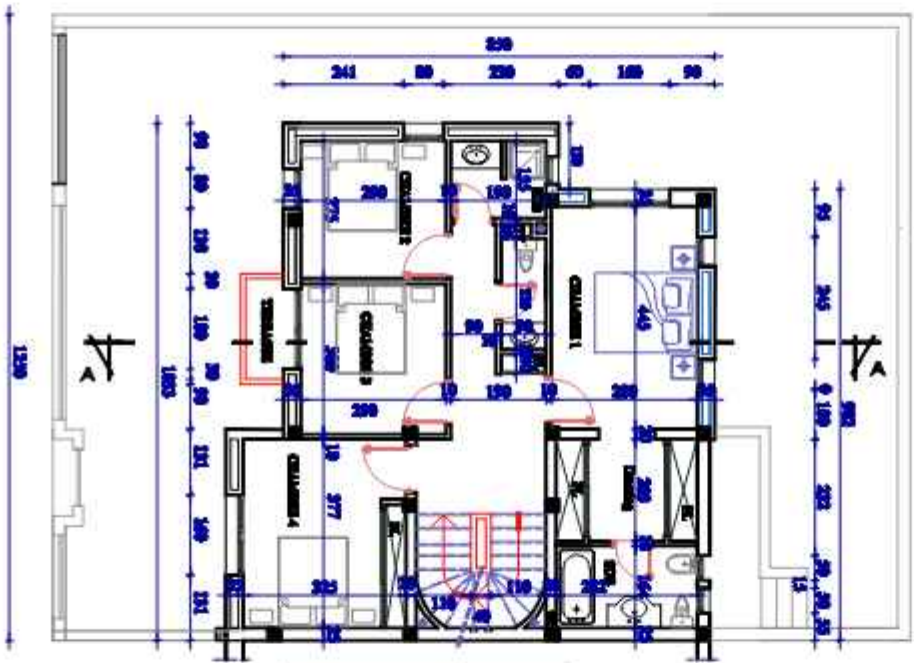
ELEVATION



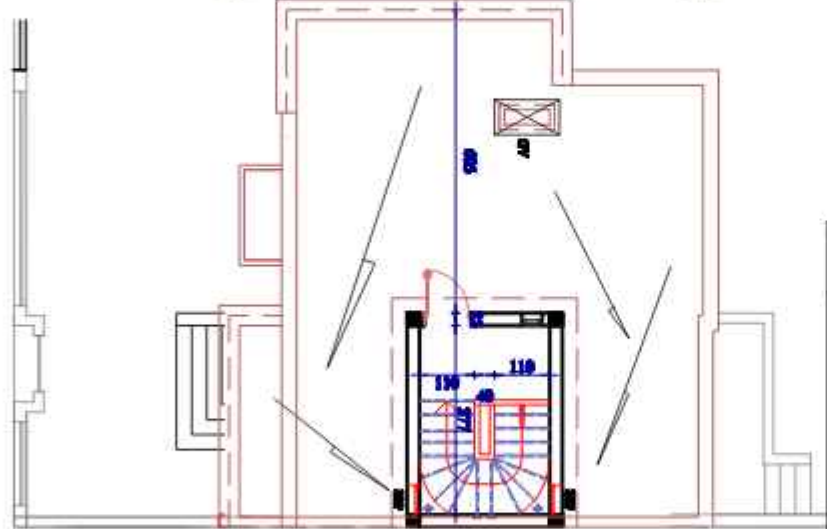
PLAN



RDC MODIFIÉ



ETAGE EXISTANT



TERRASSE



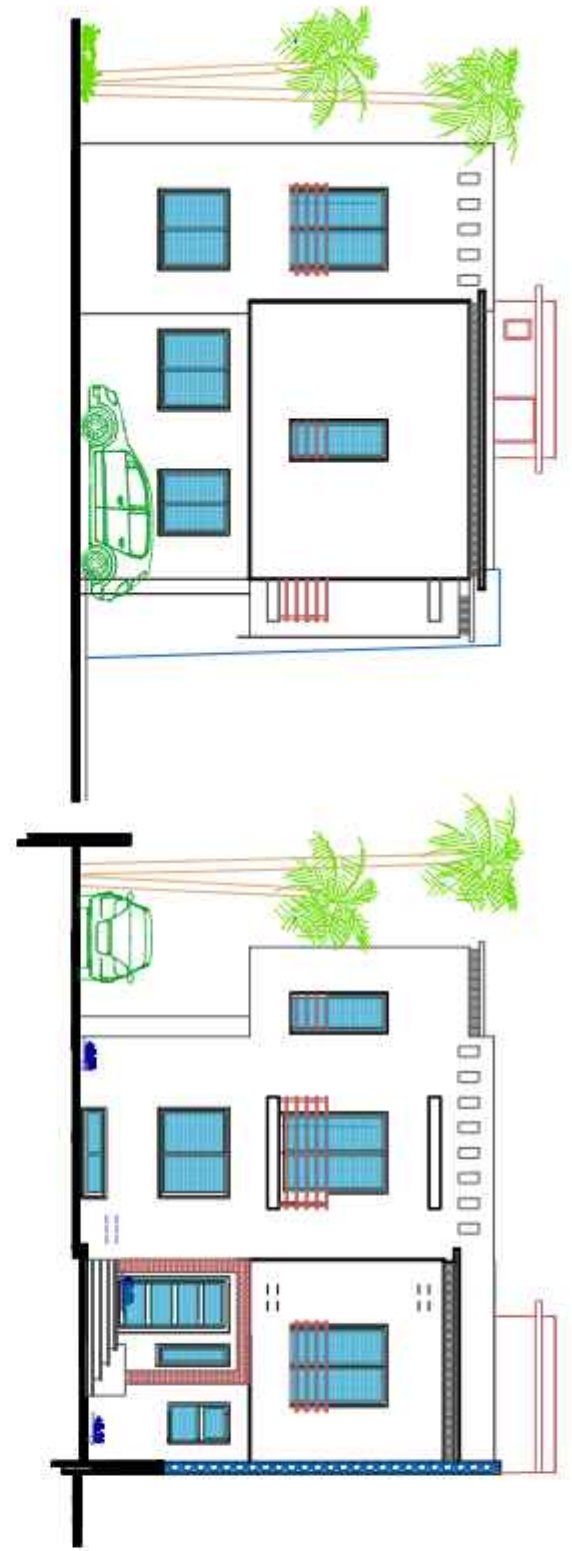
**ROYAUME DU MAROC**  
 MINISTRE DES HAUTES  
 FONCTIONS DE LA MAIRIE  
 DIRECTION GÉNÉRALE DE L'URBANISME  
 ET DE LA CONSTRUCTION

**SCHEMATA ET DETERMINA INDIVIDUELS**

**PROJET D'AMENAGEMENT DE VILLES ECONOMIQUES**  
**OPERATION "ZARAJ" BARRAGE C**

**Titulaire :** **ELBA**  
 (S.A. à 100% marocaine)  
 Capital : 200 millions de Dirhams

**COORDONATEUR :** **SAAD ELBA**  
 Directeur Général Adjoint  
 ELBA - ZARAJ  
 1, Avenue Mohammed VI, Casablanca

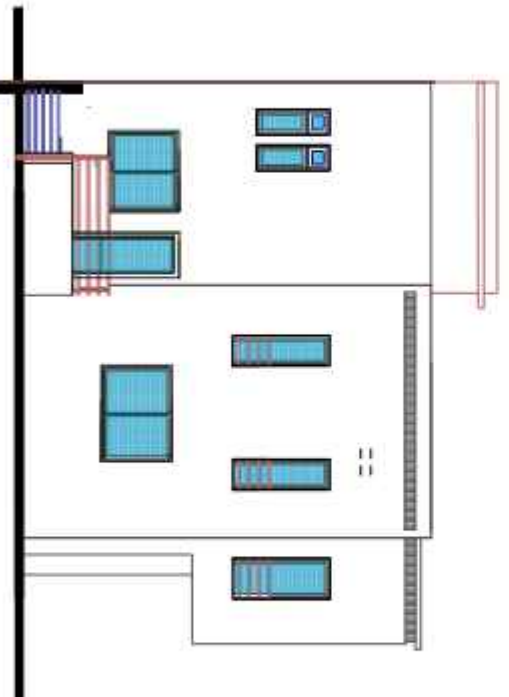


**FAÇADE LATÉRALE**

**FAÇADE PRINCIPALE**



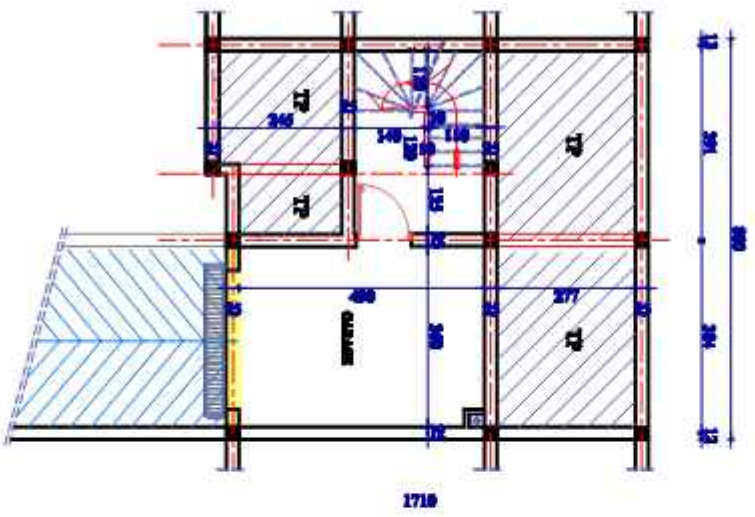
**COURS A/A**



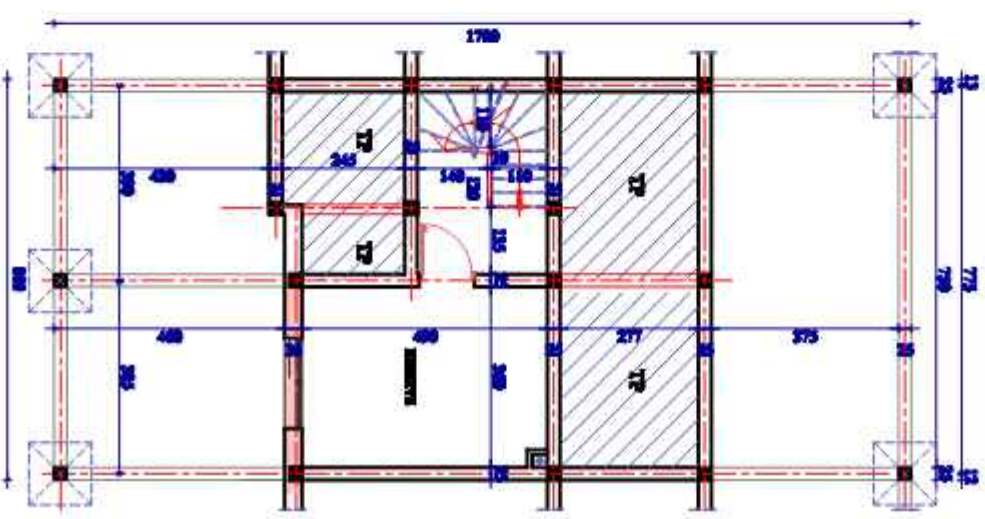
**FAÇADE POSTÉRIEURE**

# LEGENDE

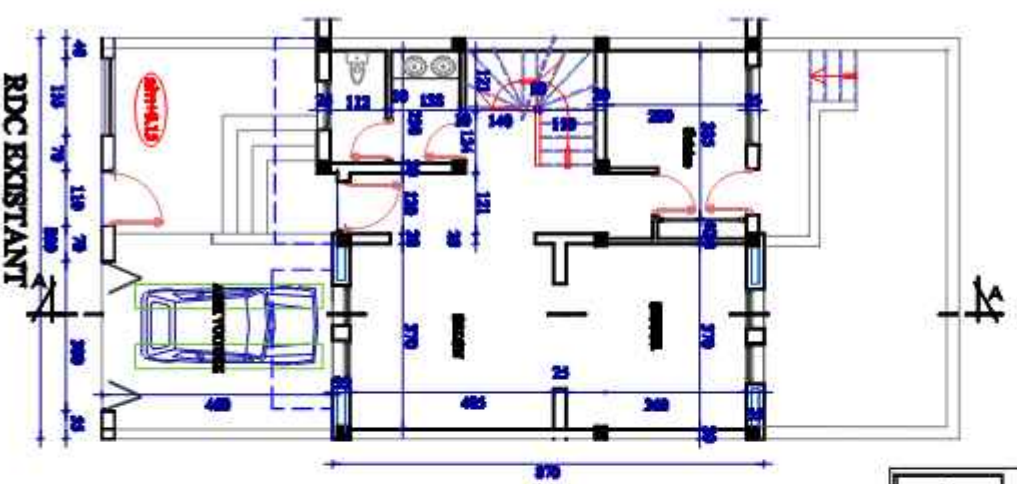
- Mur à démolir
- Mur à construire



SOUS-SOL EXISTANT

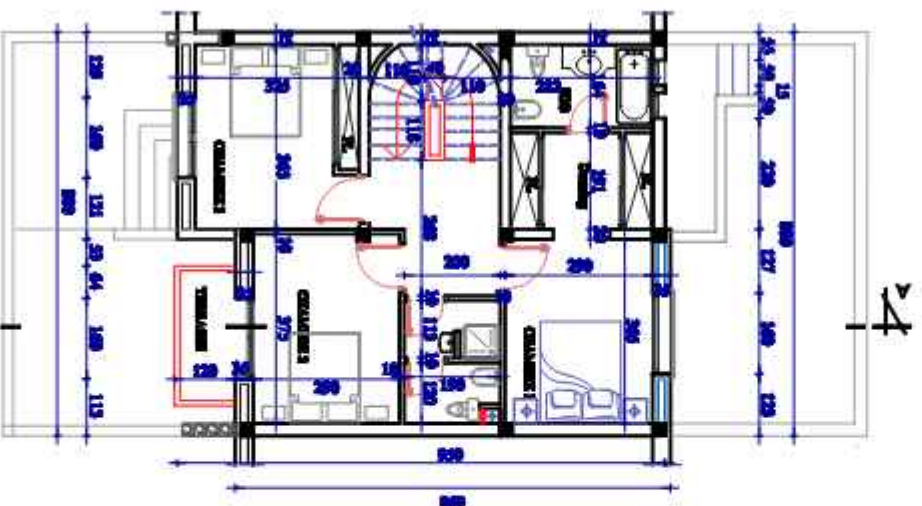


SOUS-SOL MODIFIÉ

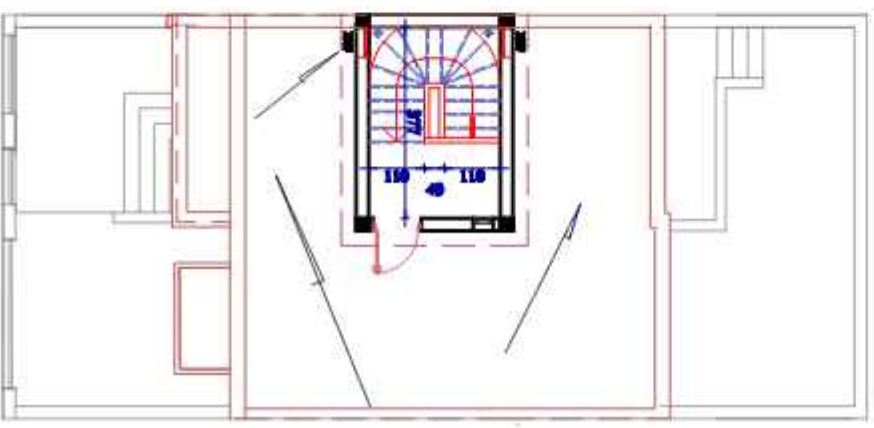


RDC EXISTANT

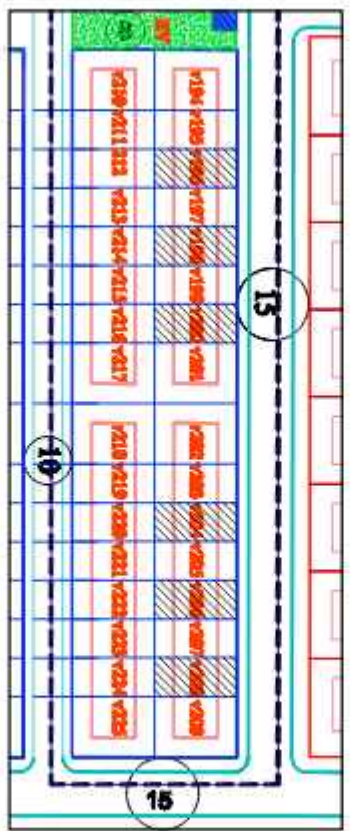
<b>ROYAUME DU MAROC</b> MINISTÈRE DE L'ÉNERGIE MINISTÈRE DE L'ÉQUIPEMENT MINISTÈRE DE L'AMÉNAGEMENT DU TERRITOIRE	
<b>société de gestion immobilière</b> <b>PROGALABRI DE VILLAS BOUJOURJOUR</b>	
<b>OPÉRATION "VALAÏR" Site C</b>	
<b>Document :</b> <span style="float: right;">Site type : <b>CLB</b></span> (Date : 17/08) <span style="float: right;">Lieu : 150-155-200-204-205-200</span>	
<b>Site A :</b> LOTissement "VILLAS BOUJOURJOUR" SUD SUD DE LA ZONE INDUSTRIELLE, COMMERCIALE ET DE SERVICES DE LA ZONE	
<b>PROJET :</b>	<b>Maître d'œuvre :</b>
<b>PROJET :</b>	<b>Maître d'œuvre :</b>
Adresse : 150-155-200-204-205-200 2000, AMMORHASSA, ALHASSA L'Aménagement Urbain et l'Urbanisme 20 000 000 000	



ETAGE EXISTANT

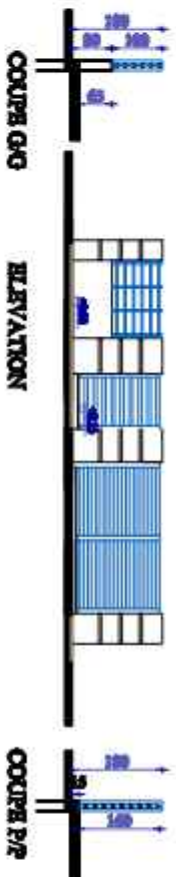


TERRASSE







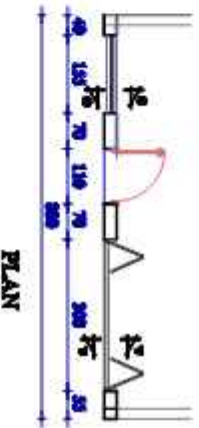


COUPES G/G

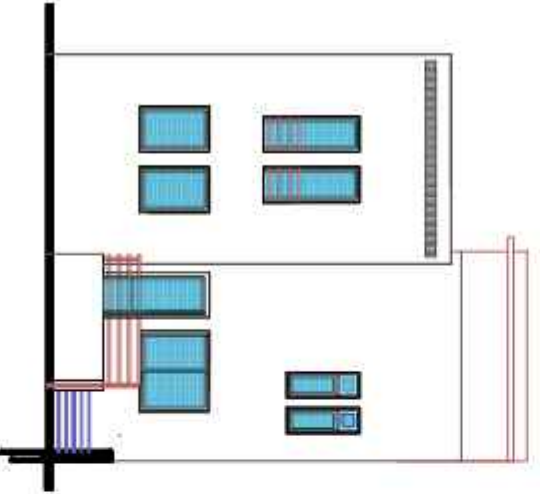
ELEVATION

COUPES P/P

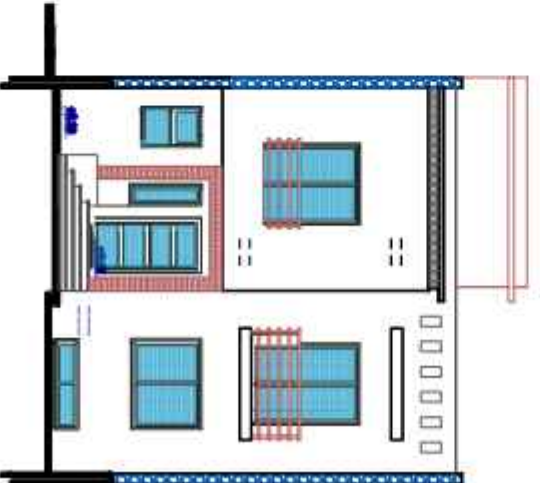
MUR DE CLÔTURE



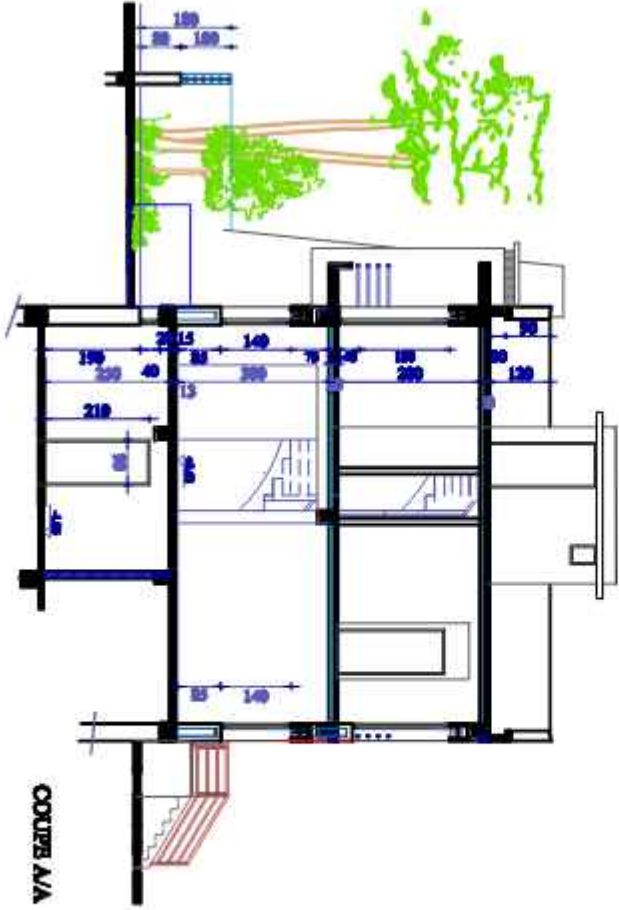
PLAN



FAÇADE POSTÉRIEURE



FAÇADE PRINCIPALE



COUPES A/A















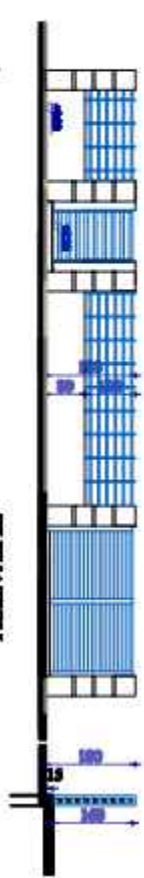













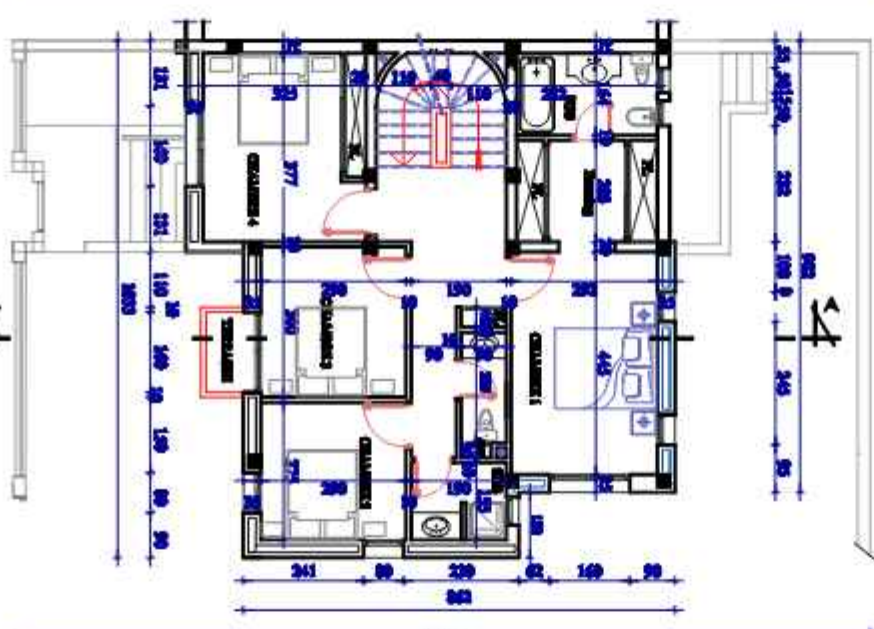
ELEVATION



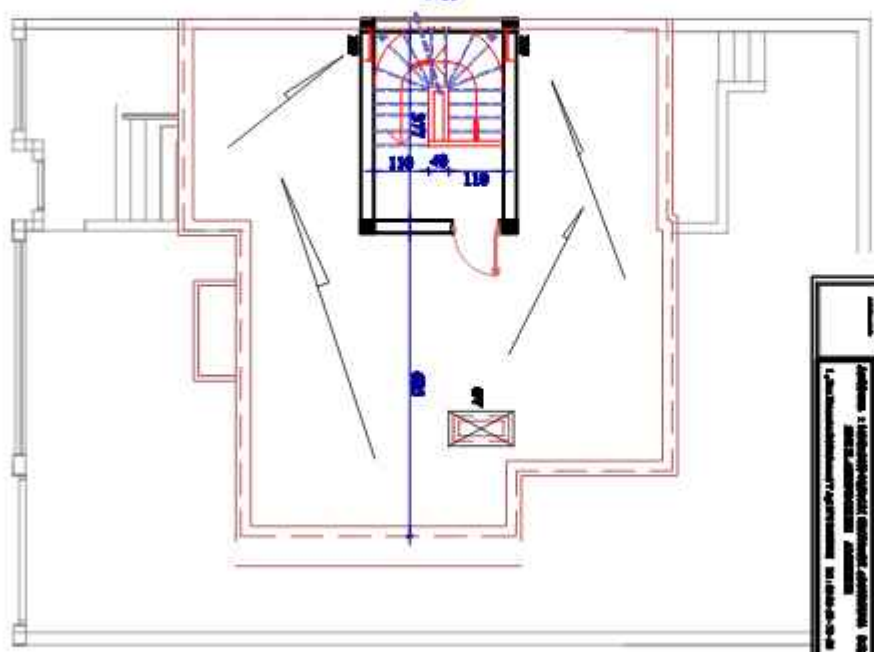
PLAN



RDC MODIFIÉ



ETAGE EXISTANT



TERRASSE

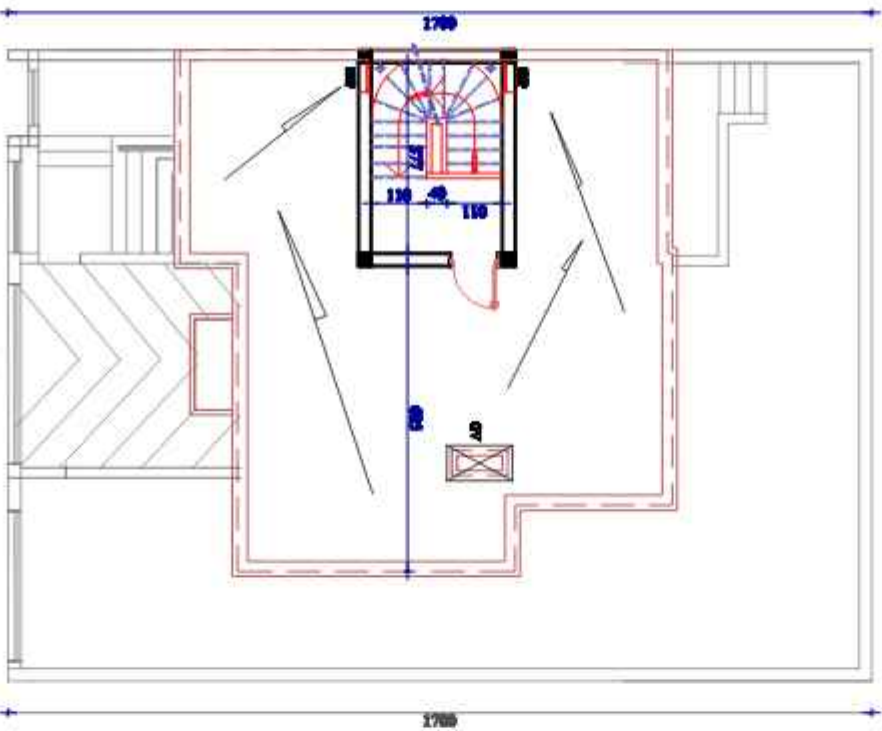
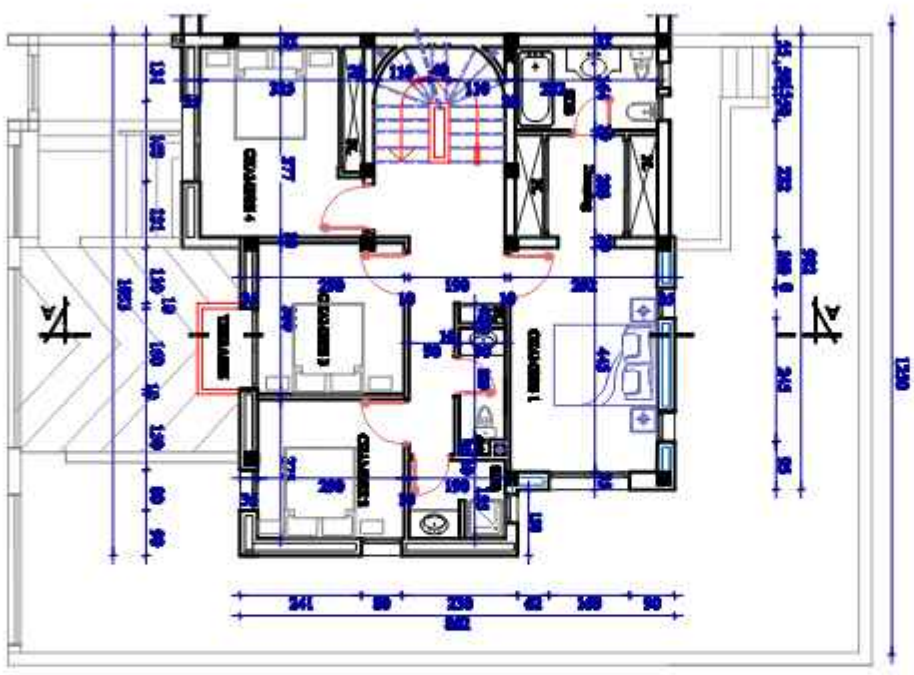
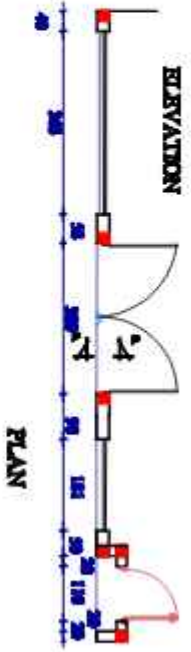
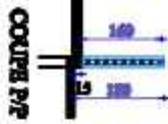








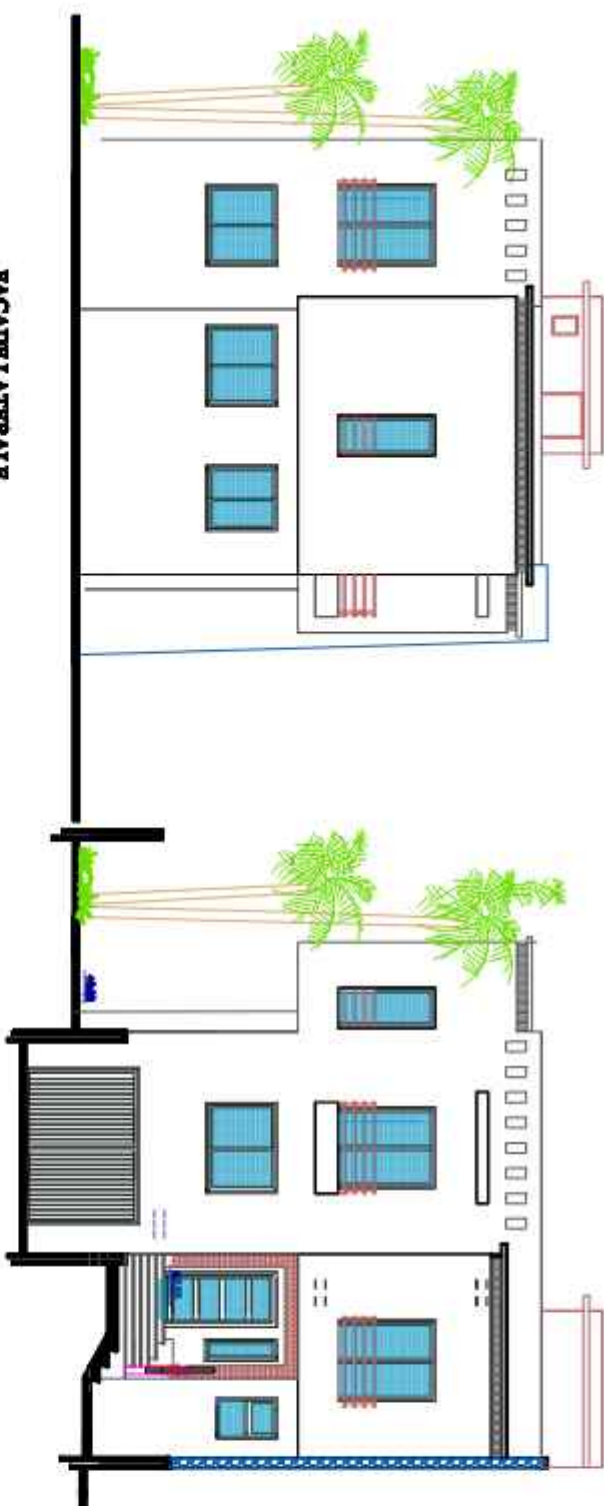




<b>ROYAUME DU MAROC</b> ROYAL MAROCCAN REPUBLIC OF MOROCCO GRAND PRIX DE L'ARABIE SAUDITE	
<b>SCS&amp;S de l'entreprise m&amp;h&amp;h</b>	
<b>PROJETANTS DE VILLES BOUYERBOUYER</b>	
<b>OPERATION "VALDAR" Site D</b>	
Dimensions : (12.50 x 17.00)	Site type : (D)
Site n° : 205	
Plan n° : 03/0	
Date : 10/01/2014	
Auteur : Architecte Hassan BOUYERBOUYER	
Adresse : Hassan BOUYERBOUYER, 10, rue de la Liberté, Casablanca, Maroc	
Téléphone : 0539 30 30 30	
E-mail : hbouyerbouyer@bouyerbouyer.ma	

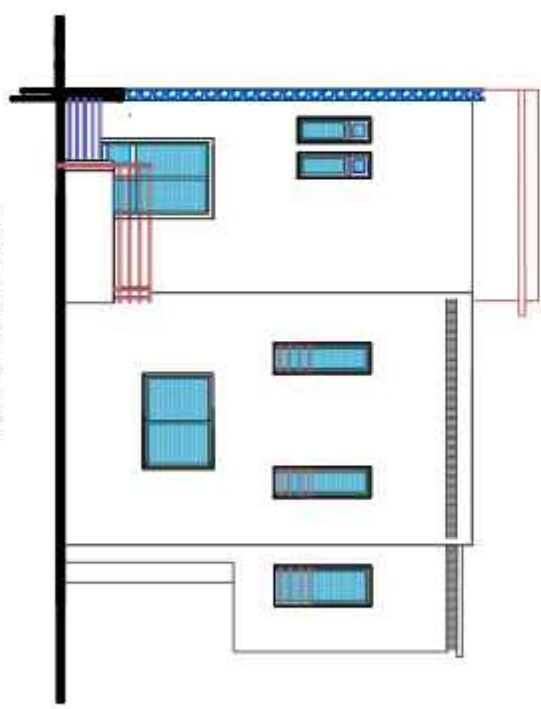
ETAGE EXISTANT

TERRASSE

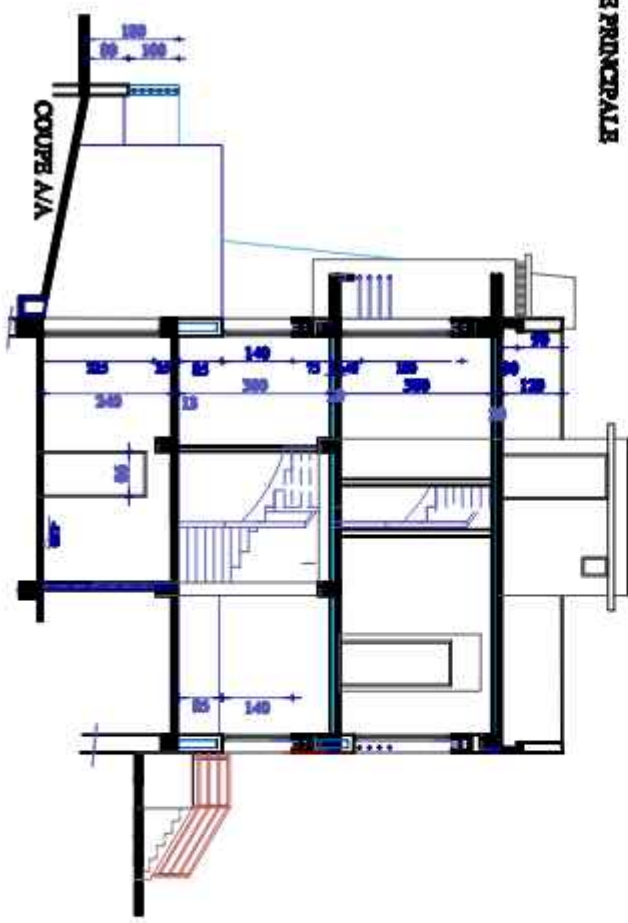


FAÇADE LATÉRALE

FAÇADE PRINCIPALE



FAÇADE POSTÉRIEURE



COUPE A/A

<b>ROYAUME DU MAROC</b> ROYALHEUTER BEHOORDE MINISTERIE VAN WERK VERLENING EN OVERZICHT VAN DE BOUW	
<b>SCHEMATA ET ENTREPRISE ARCHITECTURALES</b>	
<b>PROJET D'UNES VILLES SCHEMATALES</b>	
<b>OPERATION "VILLES" Bloc D</b>	
Dessinateur : ( 23.03.17.20 )	Plan type : ( 1/50 ) Taille : 200
N° 1 : LOTISSSEMENT ET BÂTIMENTS SCHEMATA ET ENTREPRISE ARCHITECTURALES	
<b>COUPE - FAÇADES</b>	Echelle : 1/50 Date : 08.12.16
Adresse : LOTISSSEMENT ET BÂTIMENTS SCHEMATA ET ENTREPRISE ARCHITECTURALES 1, Boulevard Mohammed VI, Casablanca, Maroc.	









ROYAUME DU MAROC  
 MINISTÈRE DES TRAVAUX  
 PUBLICS ET DE L'ÉQUIPEMENT  
 TERRITORIALE



Société et services techniques

PROGAMME DE VILLES MOYENNES

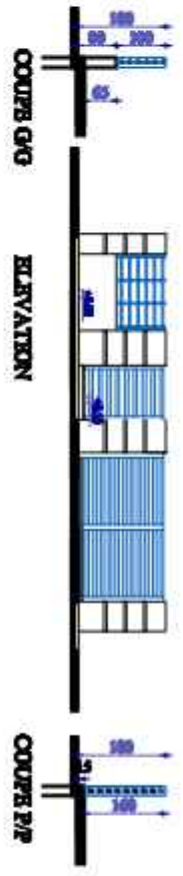
OPERATION VALLEE DU D

Site : (C.A.S.T.) Lot n° 211 - 213 - 214

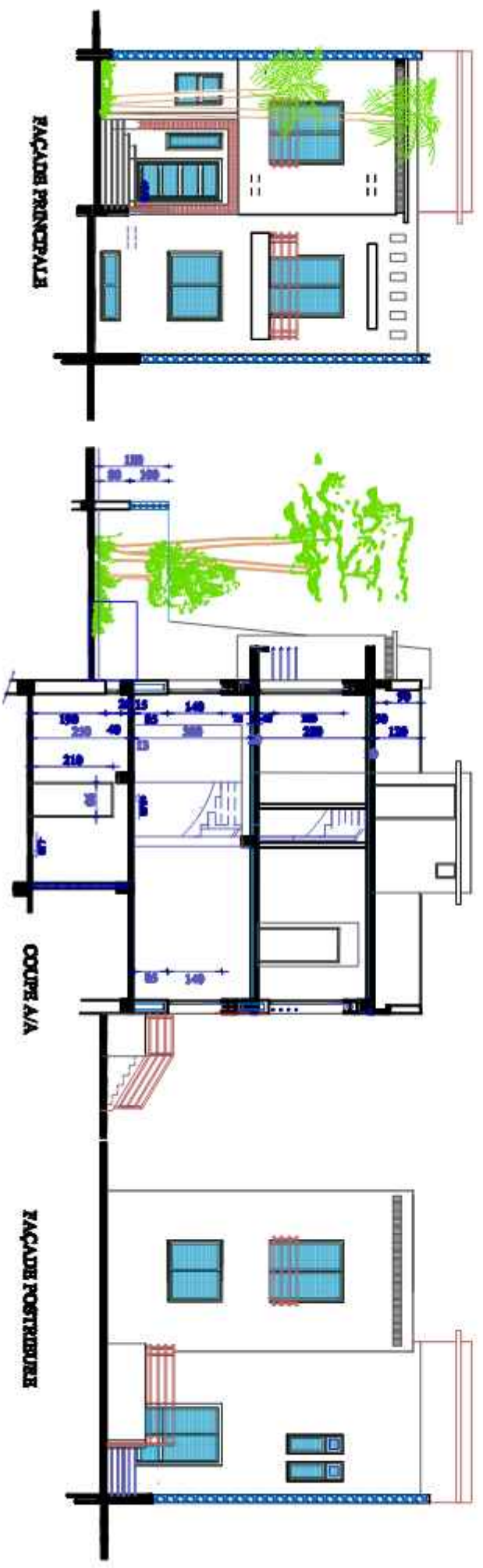
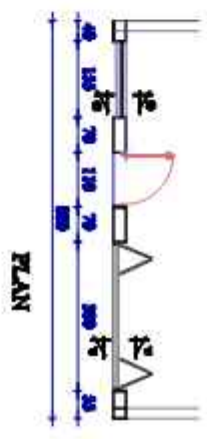
PROJET : AMÉNAGEMENT DES BÂTIMENTS

ÉTAPE : ÉTUDES PRÉLIMINAIRES

Adresse : ...  
 Téléphone : ...  
 Fax : ...

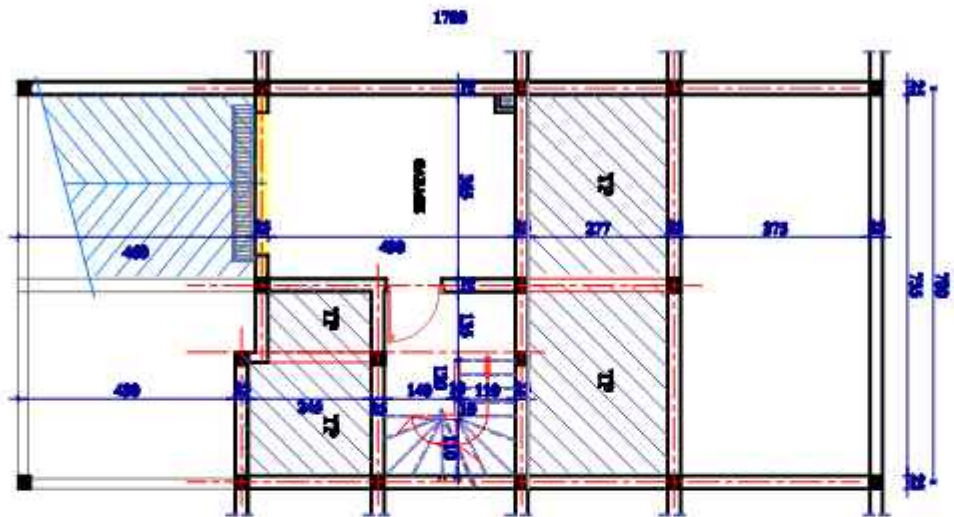


MUR DE CLÔTURE

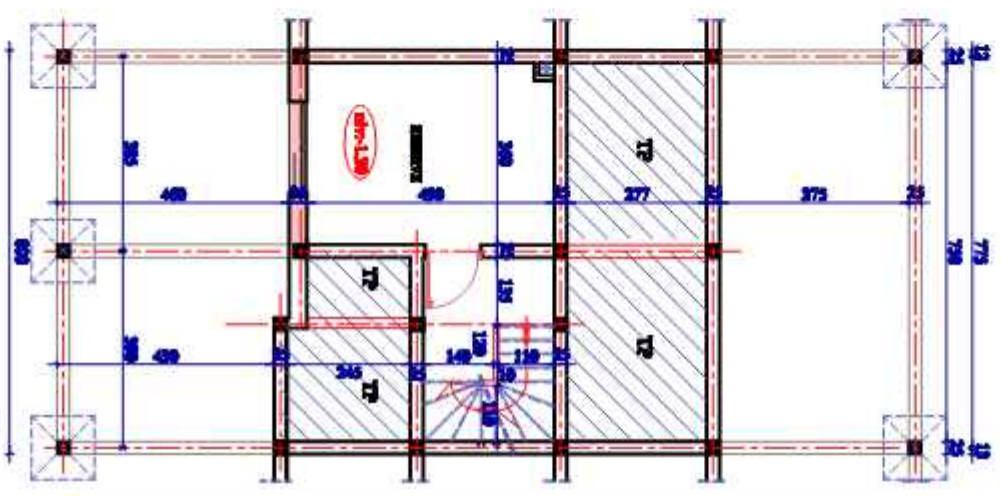


# LEGENDE

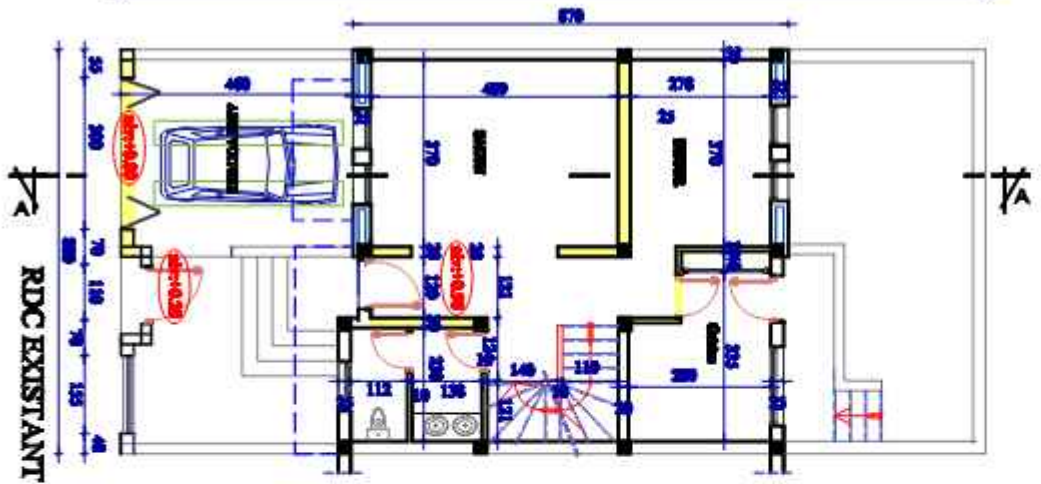
- Mur à démolir
- Mur à construire




SOUS-SOL EXISTANT



SOUS-SOL MODIFIÉ



RDC EXISTANT

 <b>ROYAUME DU MAROC</b> MINISTÈRE DE L'ÉNERGIE MINISTÈRE DE L'ÉQUIPEMENT MINISTÈRE DE L'AMÉNAGEMENT DU TERRITOIRE MINISTÈRE DE L'ÉCONOMIE	
<b>SCHEMATA ET DÉTAILS MÉTRIQUES</b>	
<b>PROJET D'AMÉNAGEMENT DES VILLES SOUS-DEVELOPPÉES</b>	
<b>OPÉRATION "VILLAGE" BORD D</b>	
Schéma n° : (1/80 x 17/80)	Échelle : 1/200 N° de plan : 203 - 204 - 205
<b>OBJET : SUPPLÉMENTAIRE AU CONCRÈTE</b> BREVET DE VOIE INDIVIDUELLE COMMANDEMENT/PROJET/PROJET/PROJET	
<b>FLAHS</b>	Date : 08/11/18 Lieu : 1/80
Adresse : ... ... ...	







SCHEMA DE CONSTRUCTION

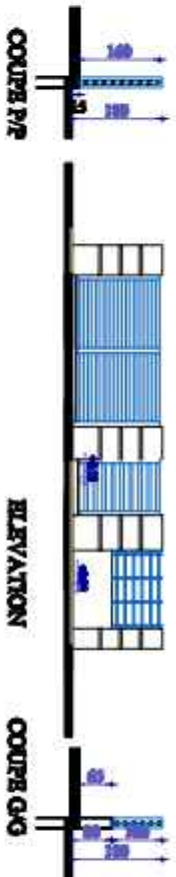
PROJET DE VILLAS SCANDINAVES

OPERATION "VILLAS" Bloc D

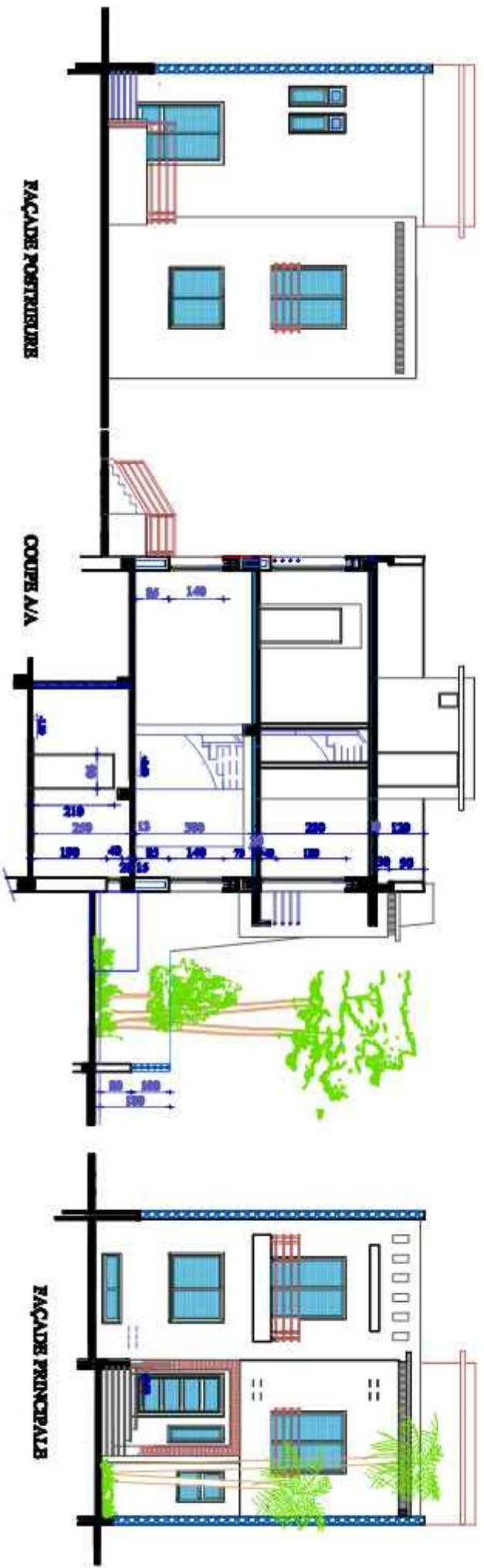
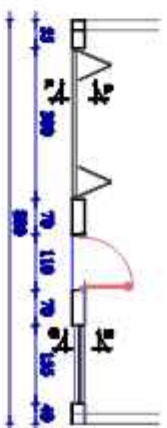
Données : Plan n° : 013  
 (L&P n° 07/09) Date : 2008-04-24

Objet : LOTissement d'habitat individuel  
 SOUS LE REGIME D'AMÉNAGEMENT D'URBAIN

PLANS	Etat:	Etat
	Num:	001/013
Adressé : M. EL KHARAFI M. EL KHARAFI M. EL KHARAFI M. EL KHARAFI M. EL KHARAFI		



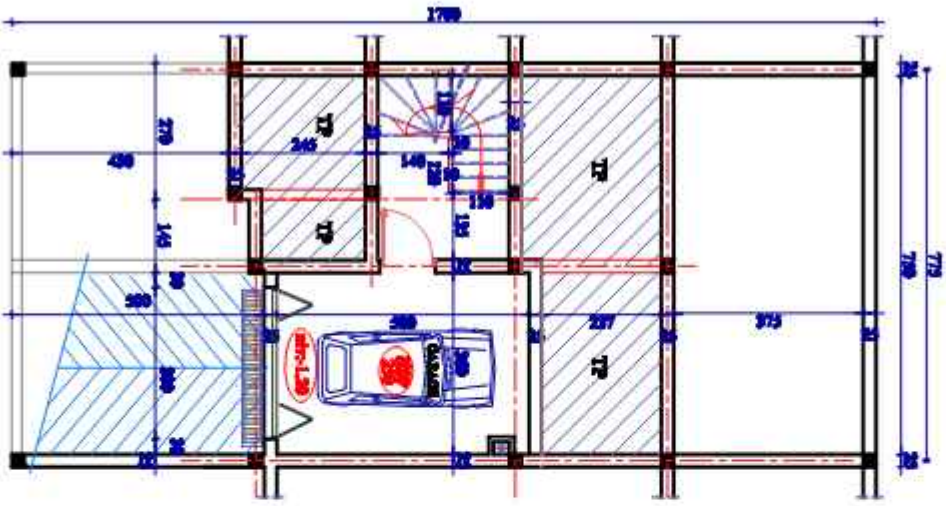
MUR DE CLÔTURE



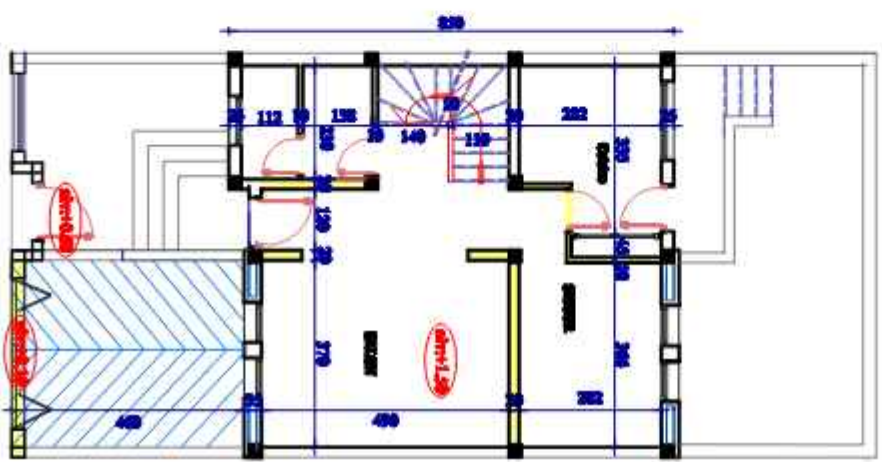


# LEGENDE

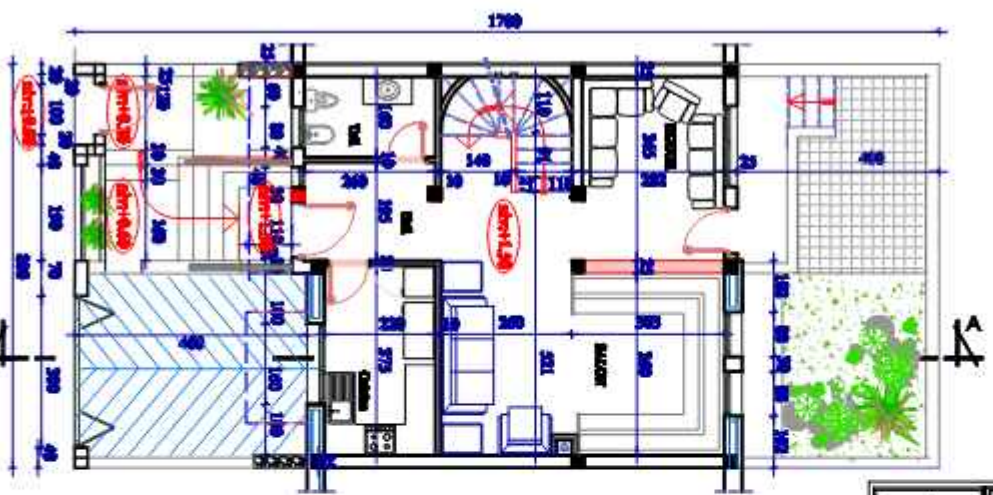
- Mur à démolir
- Mur à construire



SOUS-SOL EXISTANT

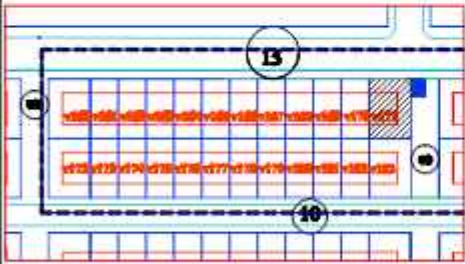


RDC EXISTANT



RDC MODIFIÉ

<b>ROYAUME DU MAROC</b> ROYALTE DES HAUTS COMMISSIONS DE L'AMENAGEMENT URBAIN ET DE L'URBANISME	
<b>scopée et contenu réservés</b>	
<b>PROJET DE VILLAS ECOLOGIQUES</b> OPERATEUR "VALAAR" S.A.S	
Demandeur : <b>SAIJ</b> (22,99 x 17,09)      Tél. n° : 319 - 221 - 229 (22,99 x 17,09)      Tél. n° : 319 - 221 - 229	
CDE : L'INTERMEDIARIE GENERAL 20032 DE BORDOUREN, CANTON DE BORDOUREN	
<b>PLANNING</b> Echelle : 1/100 Date : 04/03/2014	Adresse : <b>ROYAUME DU MAROC - DRAA EL CAHIRIA -</b> 1. Avenue Mohammed VI, Tanger - Maroc T. +3495 24 24 24 24

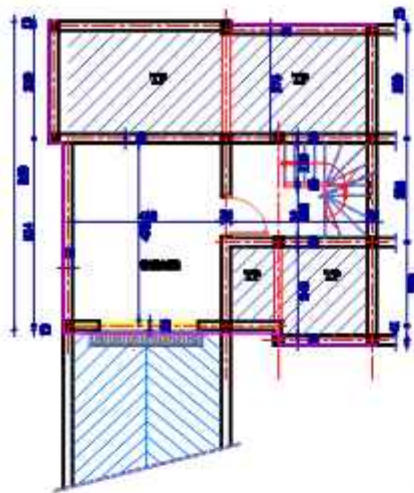


SITUATION

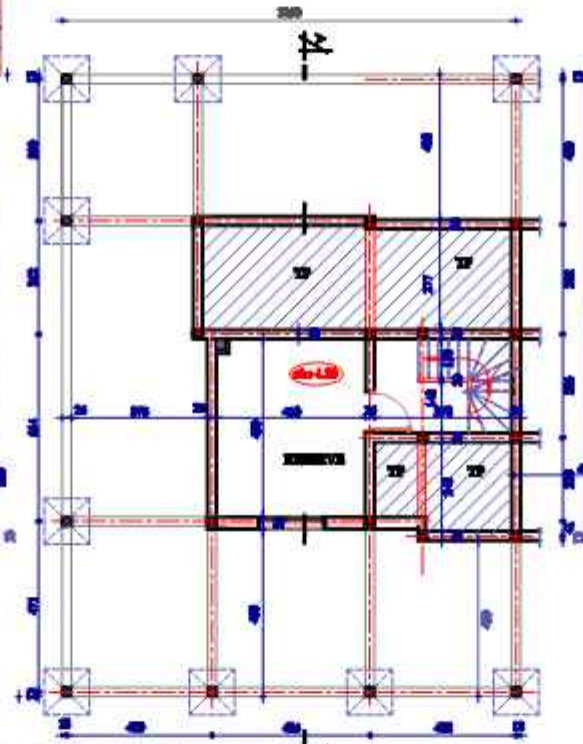
LEGENDE

- Mur à démolir
- Mur à construire

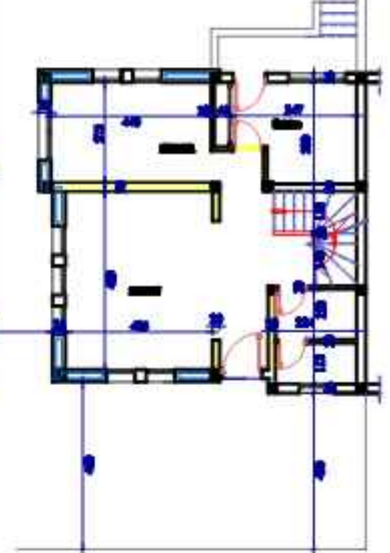
<b>ROYAUME DU MAROC</b> ROYAUME DES MOHAMEDIS		
secteur de travaux publics		
PROJET DE TRAVAUX DE RECONSTRUCTION		
OPÉRATION "MAROC 2000" - A		
Nom du projet: (Région: ...)	N° de plan: 011 Date: 01	
M. A. ...		
E.L.A.B.	M.A.S.	S.A.
Date: ...		



SOUS-SOL EXISTANT



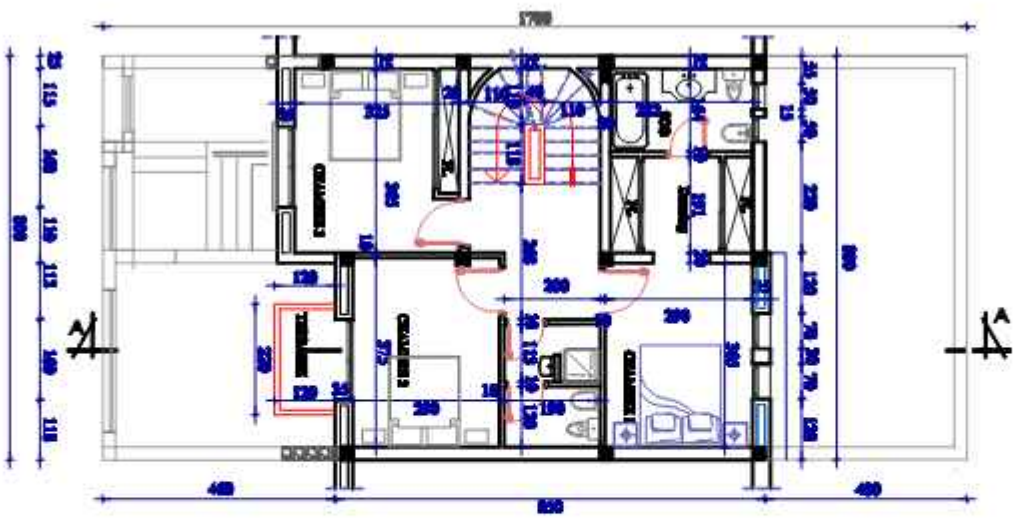
SOUS-SOL MODIFIÉ



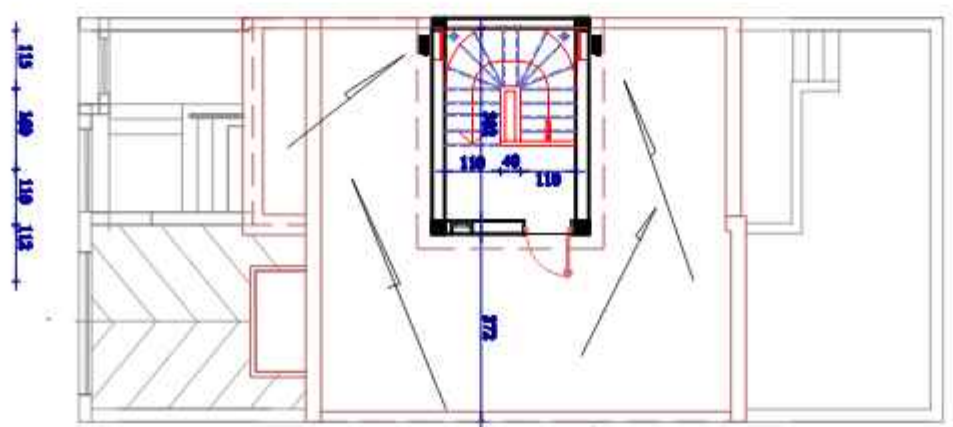
RDC EXISTANT



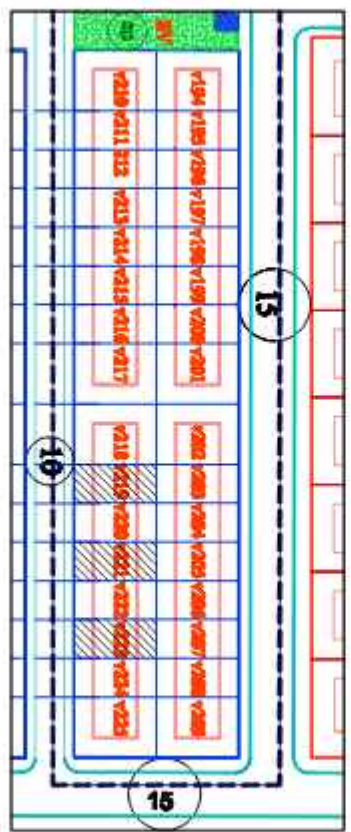
Plan	Scale:	Scale:
PLANS	1/500	GN, SLS
Adresse : LOT RESIDENTIEL "VALLEY" CHEMIN DE LA VILLE NOUVELE NOTARIE, CHEMIN DE LA VILLE NOUVELE L'Administration Provinciale de Marrakech 31-09-01-1-3		



ETAGE EXISTANT




TERRASSE

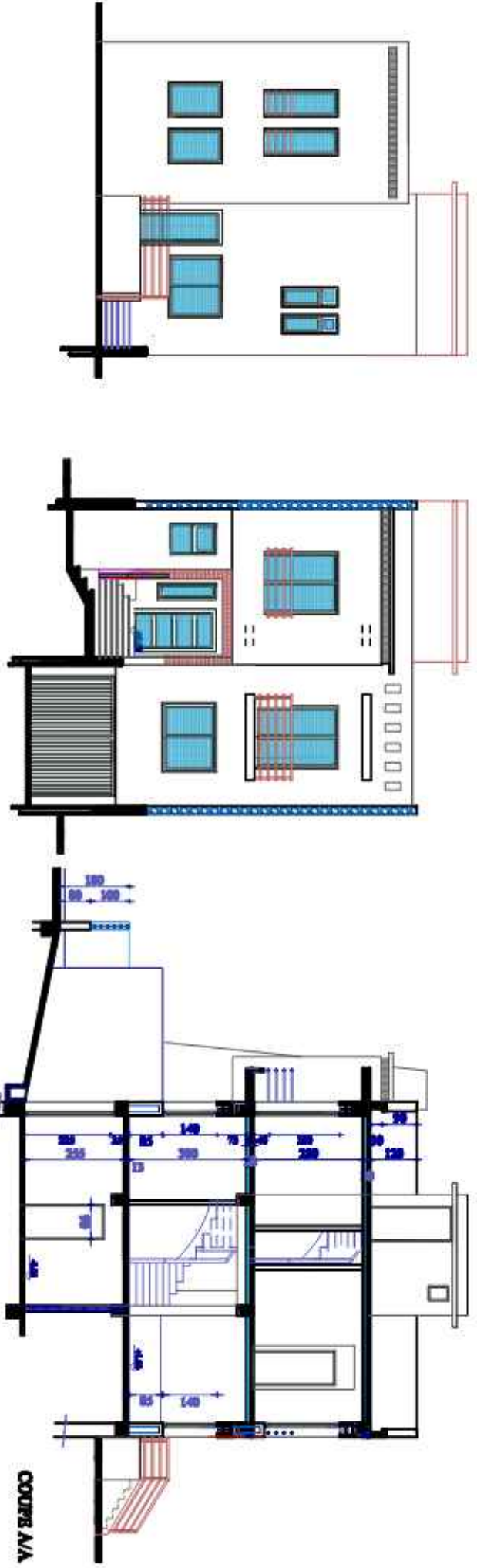
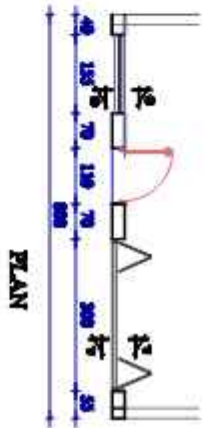


SITUATION

COUPE - ÉLEVATION	Échelle :	1/50	DATE :	04/2018
Auteur : BUREAU D'ÉTUDES ET DE CONSTRUCTION				
Adresse : 10, Avenue Mohammed VI, Casablanca				
Téléphone : 0539 88 88 88				
E-mail : bureau@bureau.ma				



MUR DE CLÔTURE



FAÇADE POSTÉRIEURE

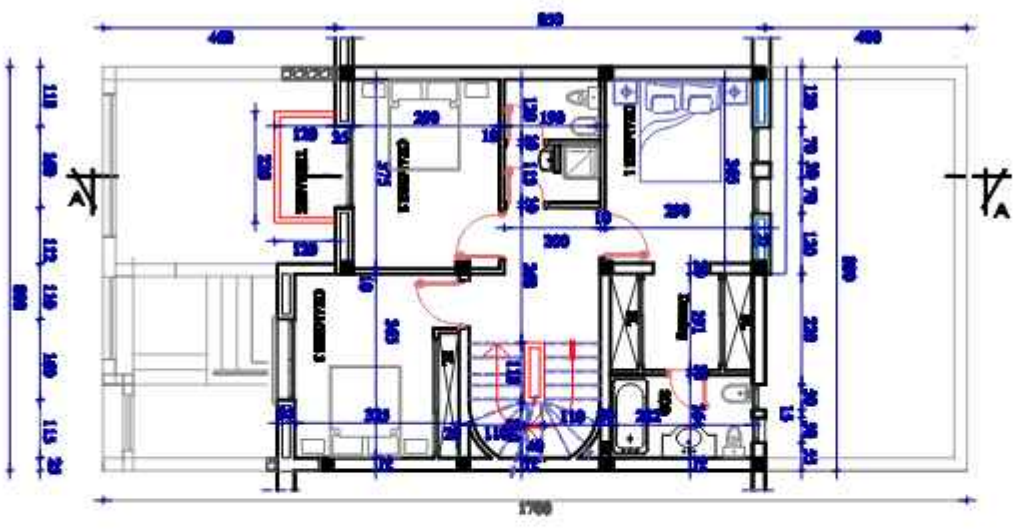
FAÇADE PRINCIPALE

COUPE A/A

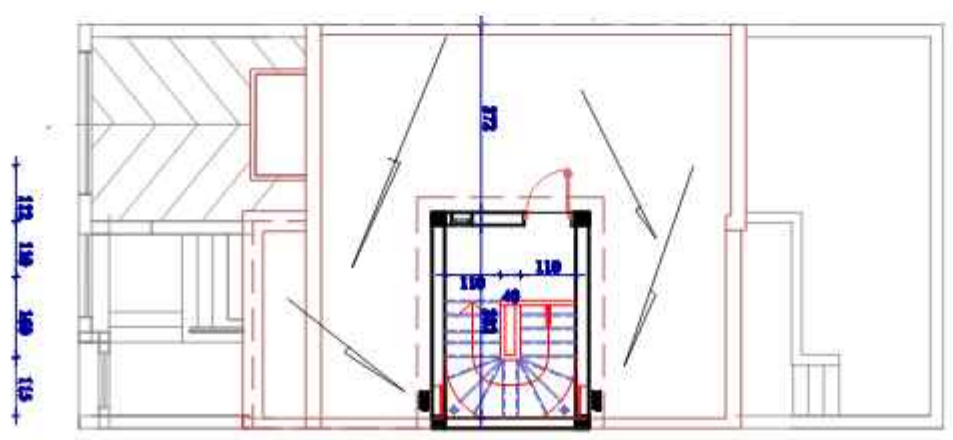




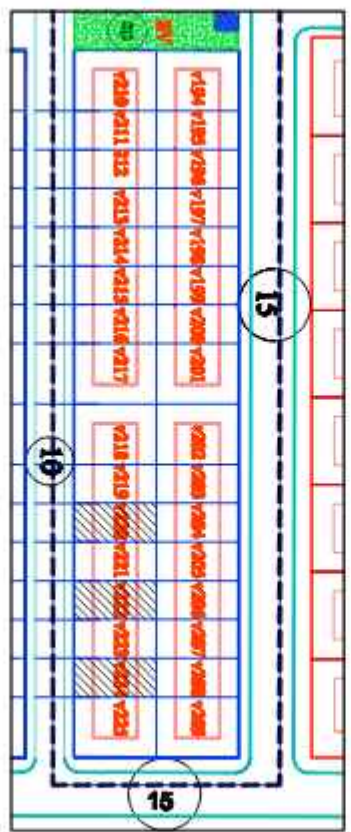
Adresse : 1, rue de la République, Casablanca	Matricule : 1000	Date : 2010
Adresse : 1, rue de la République, Casablanca	Matricule : 1000	Date : 2010
Adresse : 1, rue de la République, Casablanca	Matricule : 1000	Date : 2010



ETAGE EXISTANT



TERRASSE



SITUATION








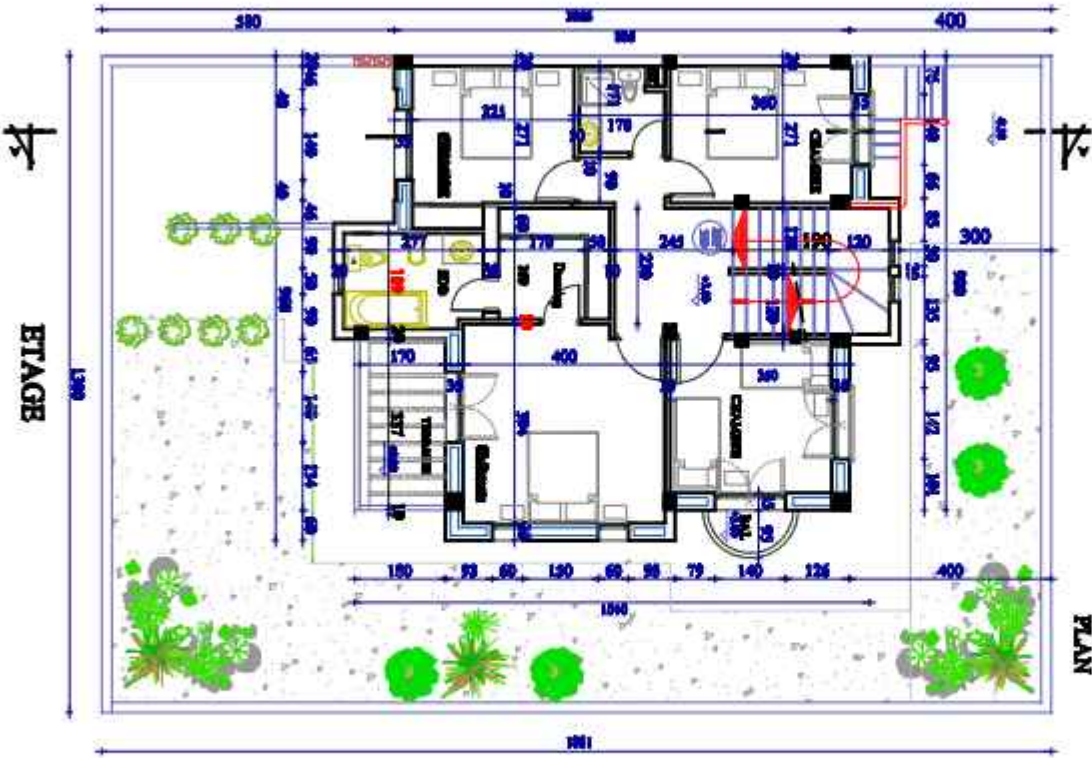




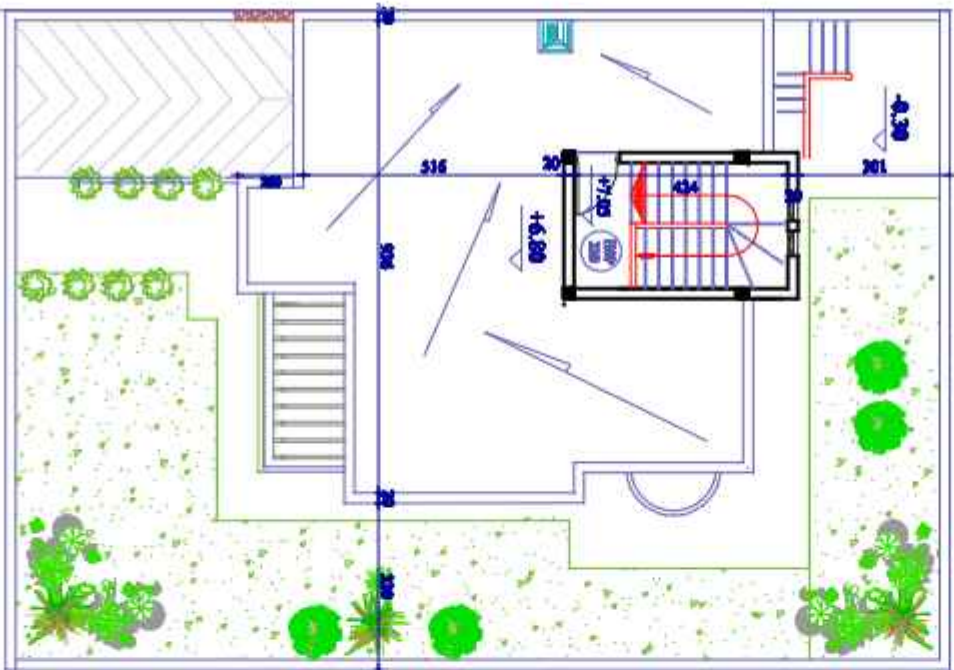


PLAN DE MASSE éch : 1/500

PLAN



MURE DE CLOTURE



TERRASSE

<b>ROYAUME DU MAROC</b> MINISTRE DE L'AMENAGEMENT DU TERRITOIRE, DE L'URBANISME ET DE LA CONSTRUCTION DIRECTION REGIONALE DE CASABLANCA	
<b>Société de Construction Méditerranéenne</b>	
PROGRAMME DE VILLAS RESIDENTIELLES OPERATION "VALLEE" Bloc D	
Dimension : (13,69 x 22,99)	Plan type : <b>033</b> Lot n° : <b>249</b>
N° : <b>LOTissement 1000 - 0001/001</b> SCHEMA DE PROJECTION: COORDONNEES UTM (WGS 84)	
<b>PLAN</b>	Echelle : <b>0/1/2/3/4/5/6</b> Date : <b>09/11/2018</b>
Adresse : <b>LOTissement 1000 - 0001/001 - Casablanca - Maroc</b> N° de Plan : <b>09/11/2018</b>	

4

ETAGE

TERRASSE

77



ROYAUME DU MAROC  
 MINISTÈRE DE L'ÉNERGIE  
 MINISTÈRE DE L'ÉQUIPEMENT  
 MINISTÈRE DE L'AMÉNAGEMENT  
 MINISTÈRE DE L'URBANISME

Société de Génie des Mécaniques

PROJET D'AMÉNAGEMENT DES VILLES ECONOMIQUES

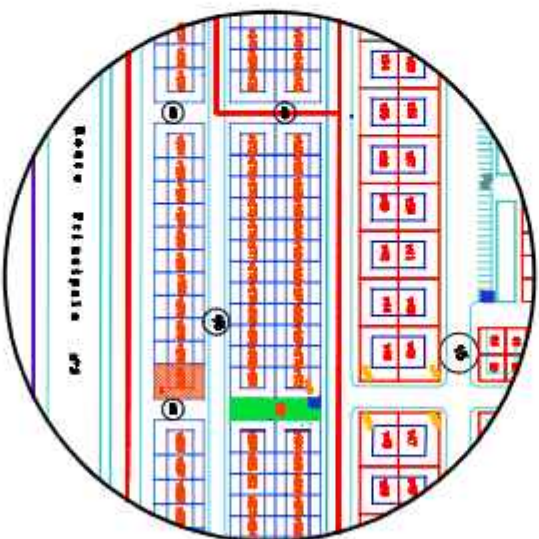
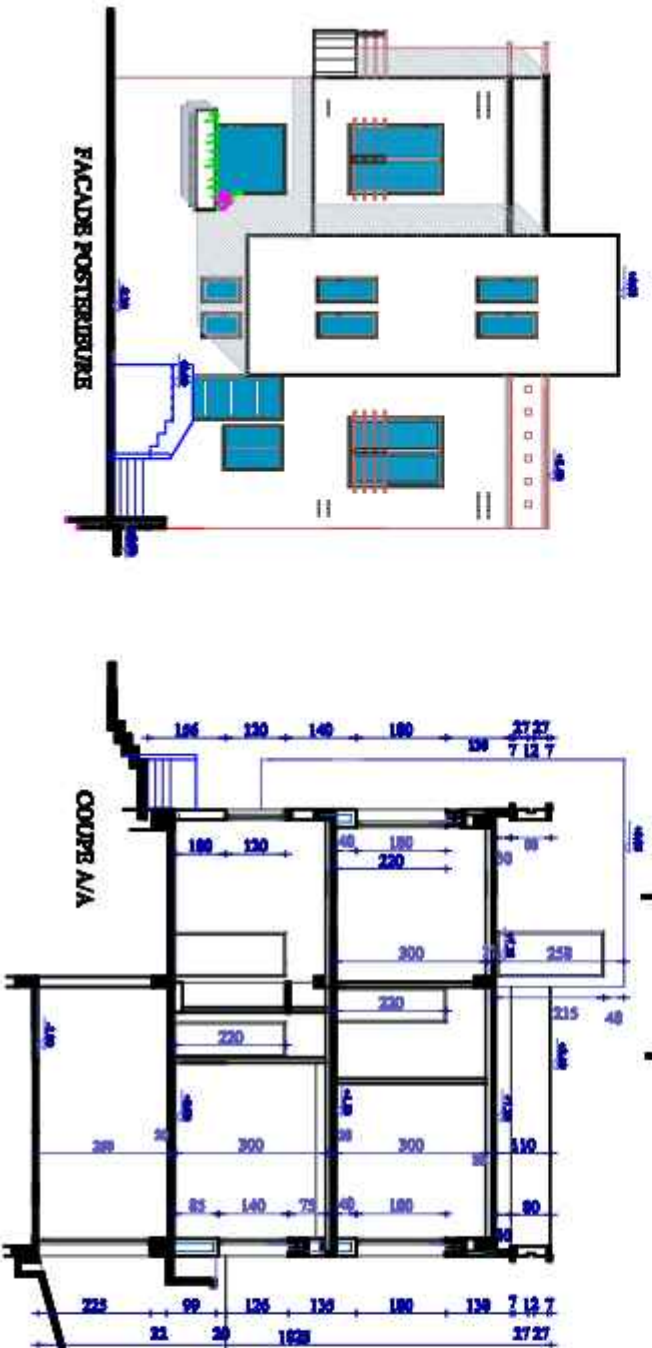
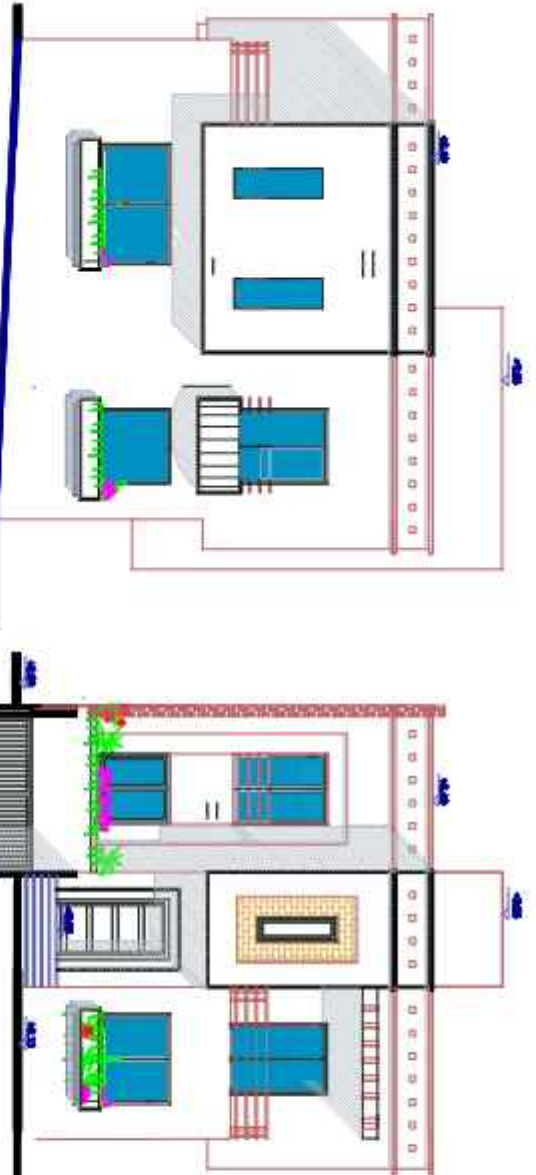
OPERATION "TABLAT" Bloc D

Désignation : Plan type : **3.2.3**  
 (Titre : plan) Lot n° : 200

Site : LOTissement SAOUD - SAOUD LANE  
 NORTH DE NEW TOWN, CHANINE LEBANON BEACH AREA

PLANS Echelle : 1/500  
 Date : 09/05/16


Projet : PROJET D'AMÉNAGEMENT DES VILLES ECONOMIQUES  
 Site : SAOUD LANE  
 1, rue de l'Indépendance, 11190 RIAD, SAOUD ARABIE



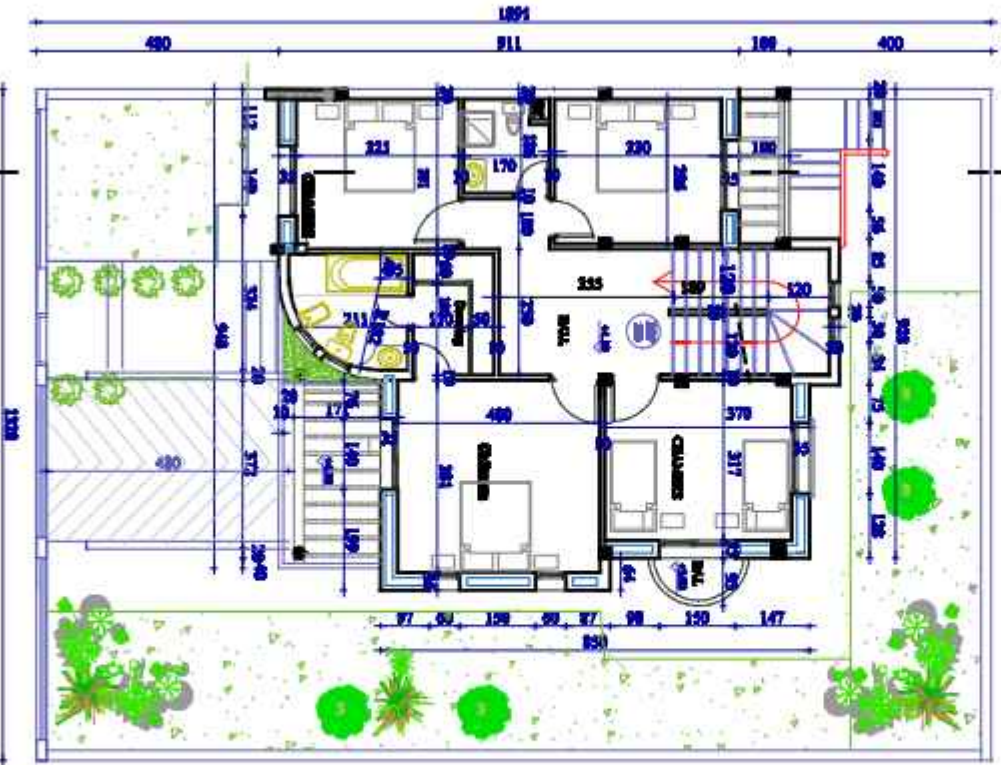




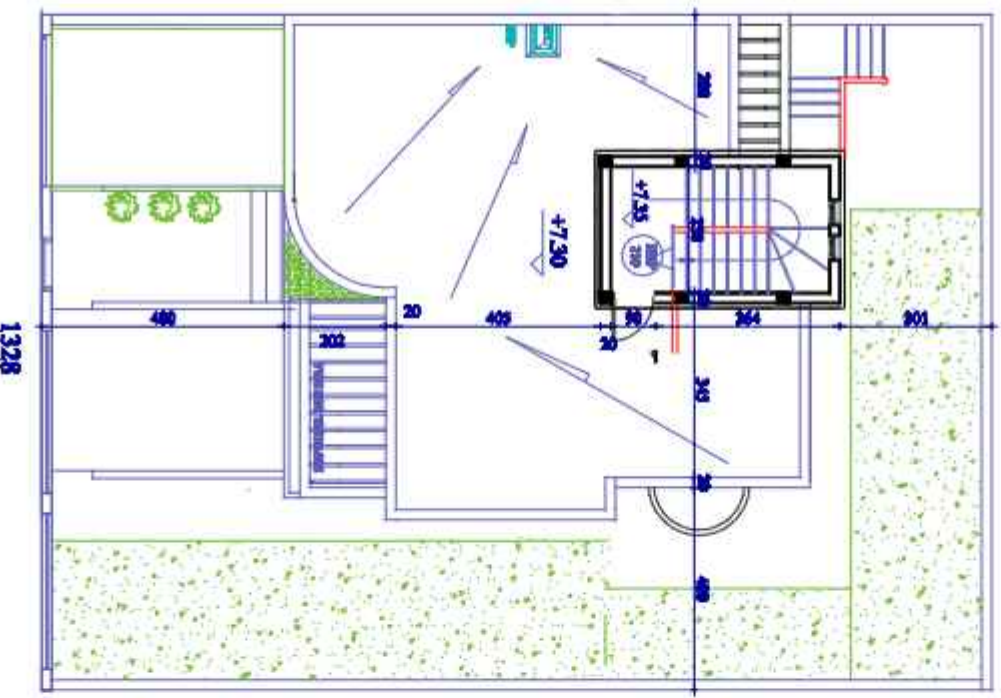




PLAN DE MASSE éch : 1/500



ETAGE



TERRASSE

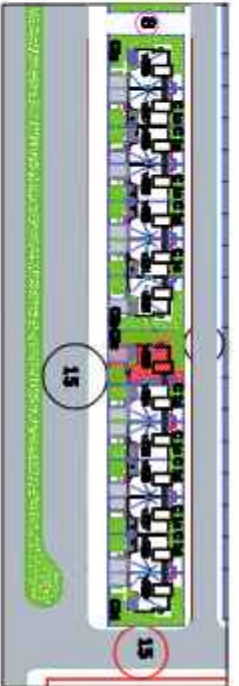
<b>ROYAUME DU MAROC</b> ROYALTE DES HAUTS TERRITOIRES DE MAROC MINISTRE DES HAUTS TERRITOIRES DE MAROC	
<b>MOULAS EL OTHMANI INDIKHA</b>	
<b>PROJET DE VILLAS SOUS-BOUSSOUSS</b>	
<b>OPERATION "VALLEE" Site D</b>	
<b>Dessinateur :</b> (1328 8486)	<b>Etat type :</b> (1328) Ech. 1 : 202
<b>OBJET : LOTISSEMENT SOUS BOUSSOUSS</b> SITUÉ EN UN DOMAINE COMMUNAL DE LA COMMUNE DE BOUSSOUSS	
<b>PLANS</b>	<b>Scale:</b> 1/500 <b>Scale:</b> 1/200
Adresse : TERRITOIRE DE HAUTS TERRITOIRES DE MAROC 1, rue Mohammed VI, Casablanca, Maroc. Tel: 0539 30 30 30	



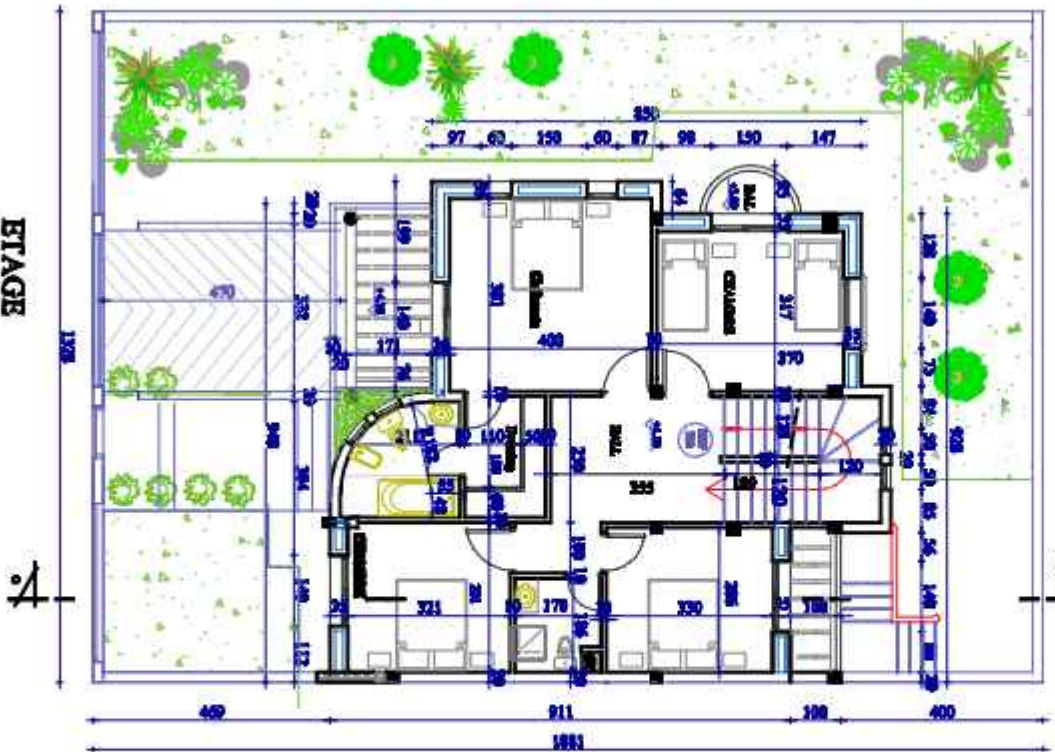




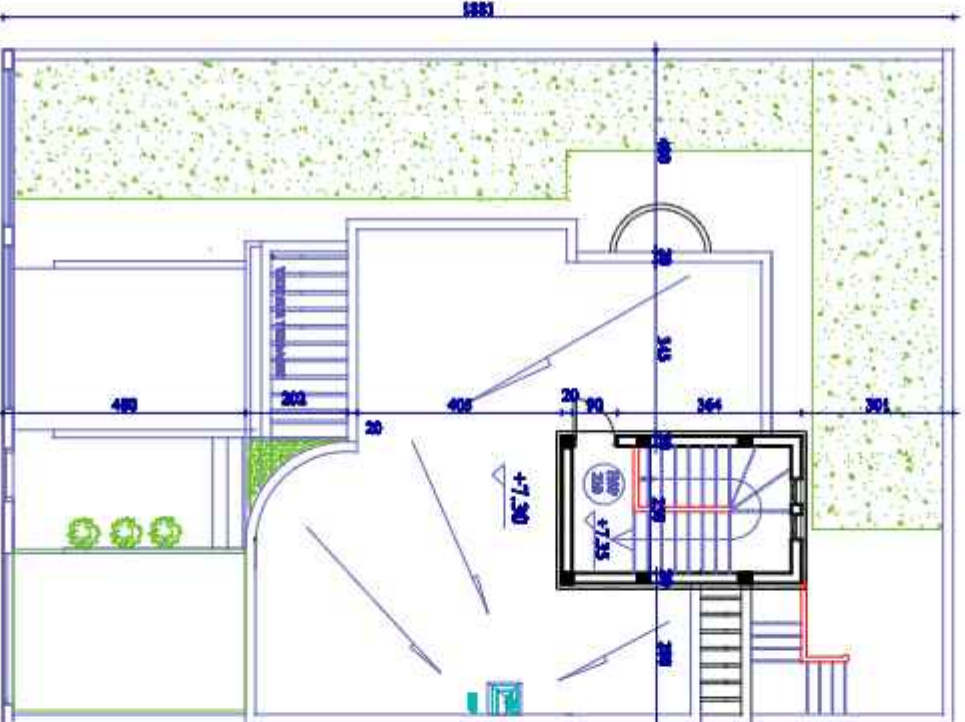




PLAN DE MASSE och : 1/500



ETAGE



TERRASSE

<b>ROYALINE DU MAROC</b> Société Royale Marocaine d'Architecture et d'Urbanisme	
<b>Projet de construction de villas de luxe à Marrakech</b>	
<b>PROJET D'AMÉNAGEMENT DES VILLAS ROYALINES</b>	
<b>OPERATION "ROYALINE" Bloc D</b>	
<b>Dessiné par :</b> (1/200 x 1/200)	<b>Plan type :</b> C12 Taille : 255
<b>PROJETANT :</b> ROYALINE DU MAROC Société Royale Marocaine d'Architecture et d'Urbanisme 1, rue Mohammed VI, 30000 Marrakech, Maroc	
<b>PLANNING :</b>	<b>Scale :</b> 1/500 <b>Date :</b> 05/12/18
<b>Adresse :</b> 1, rue Mohammed VI, 30000 Marrakech, Maroc Téléphone : +33 (0)531111111 Fax : +33 (0)531111111	

**ROYAUME DU MAROC**  
 MINISTRE DE L'AMÉNAGEMENT  
 TERRITORIAL, DE L'URBANISME  
 ET DE LA CONSTRUCTION



**Société de Génie des Matériaux**

**PROJET D'AMÉNAGEMENT DES VILLES NOUVEAUX**

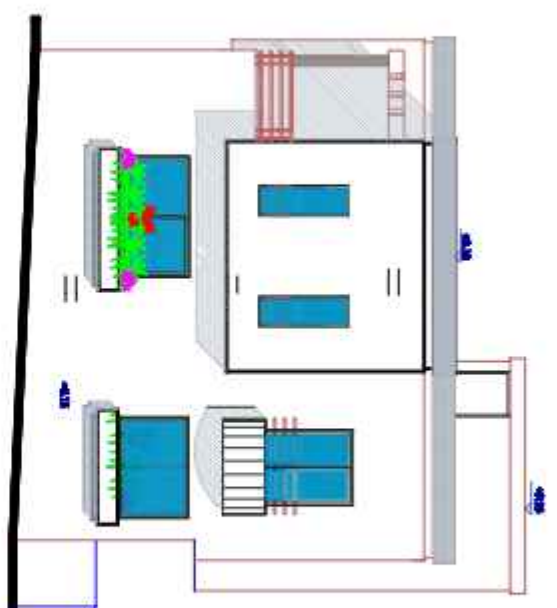
**OPÉRATION "VALLEE" Bloc D**

Département : **(1309 & 1310)** Région : **(1309 & 1310)**

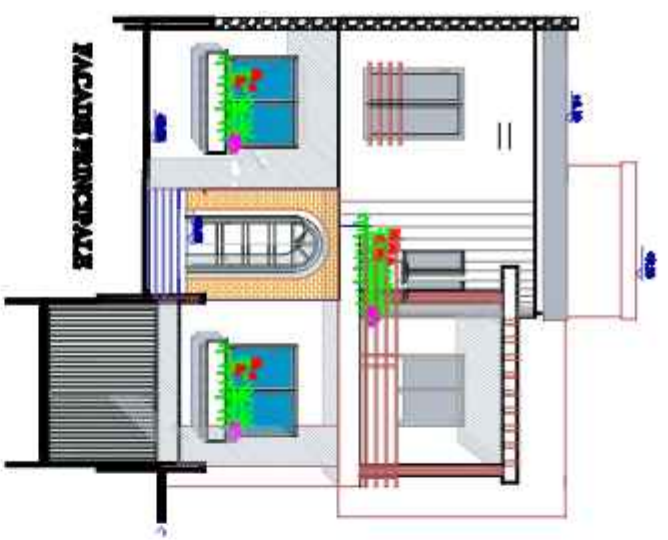
Site : **LOTissement SAOUD OUDJIMA**

Zone : **ZONE DE PROTECTION, CATEGORIE URBAINE PROTEGEE**

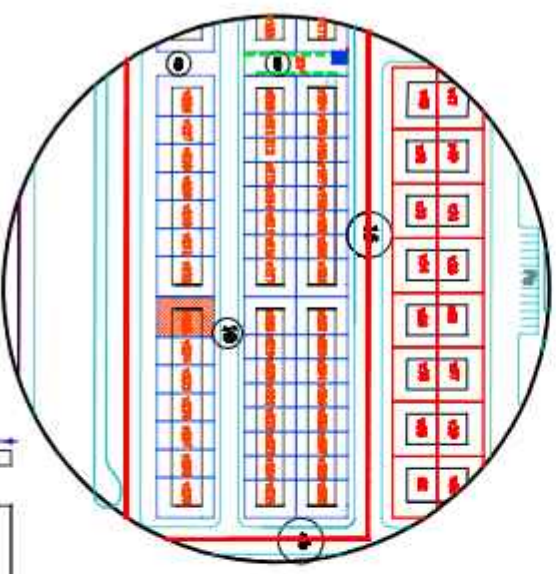
<b>PLANNING</b>	Échelle :	Date :
	1/500	09.12.14
Adresse : <b>LOTissement SAOUD OUDJIMA</b> Commune : <b>SAOUD OUDJIMA</b> Préfet : <b>SAOUD OUDJIMA</b>		



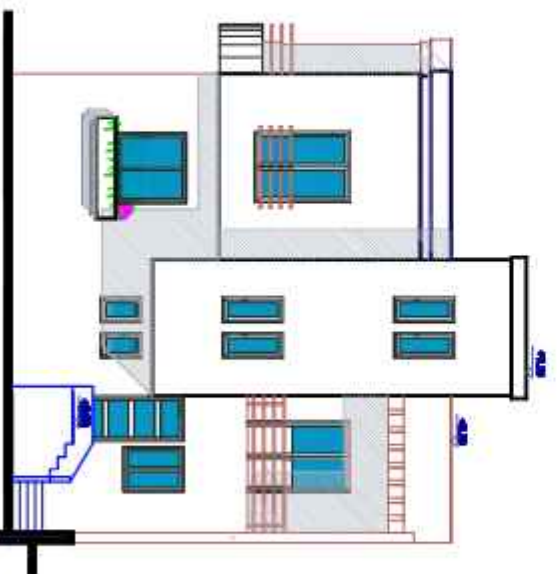
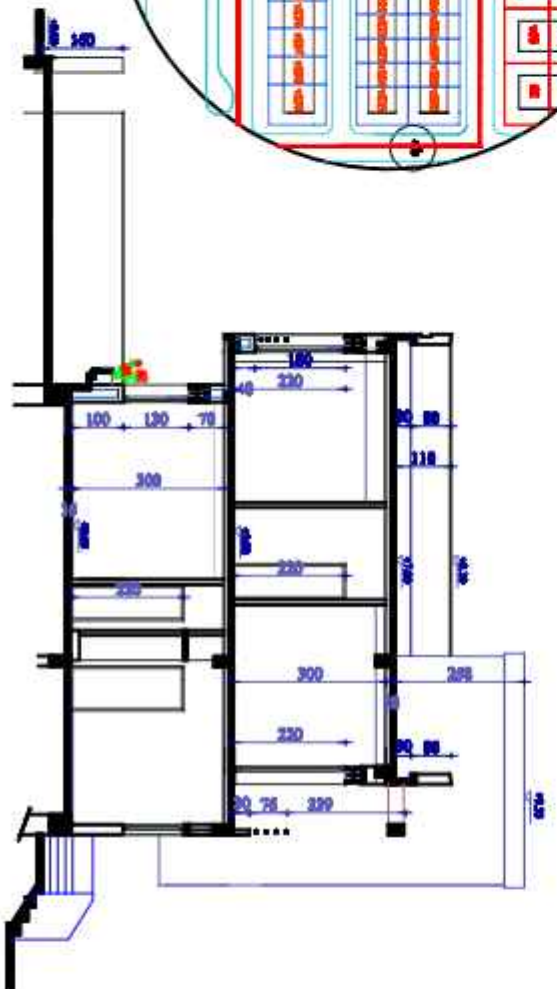
**FACADE LATÉRALE**



**FACADE PRINCIPALE**

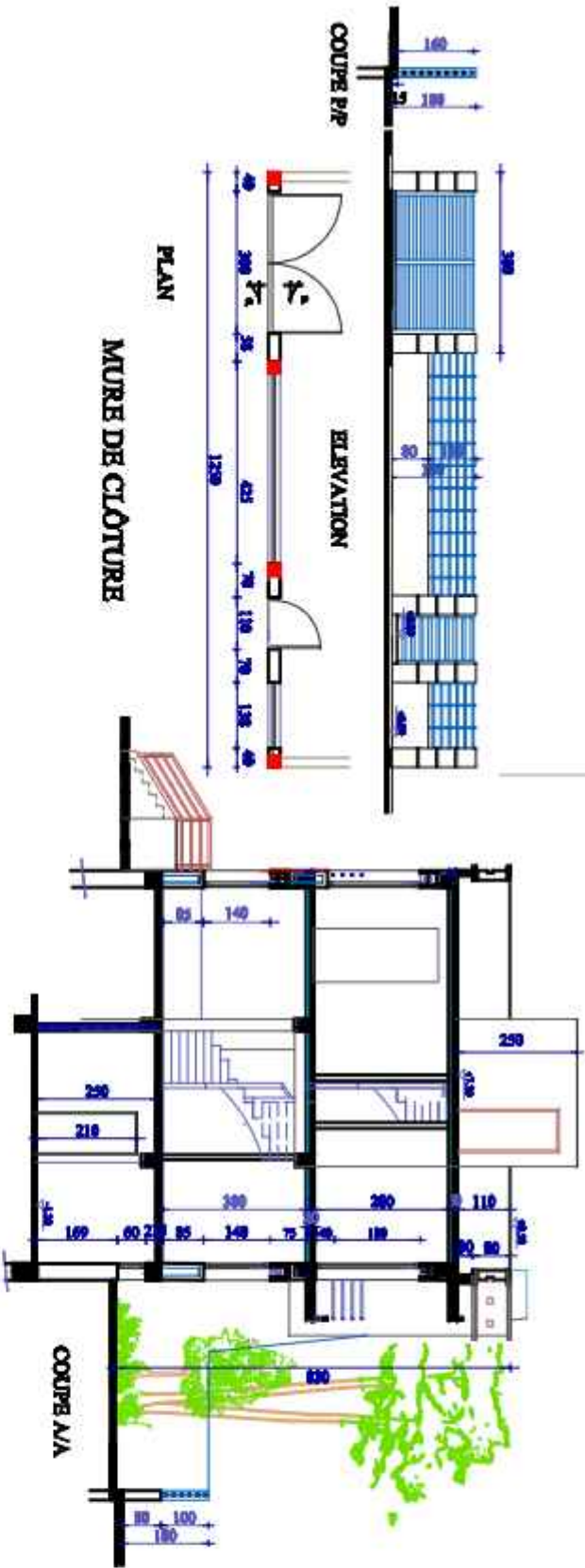


**SITUATION**

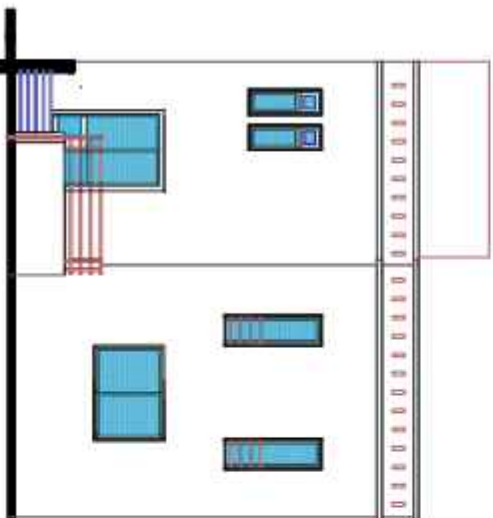


**FACADE POSTÉRIEURE**

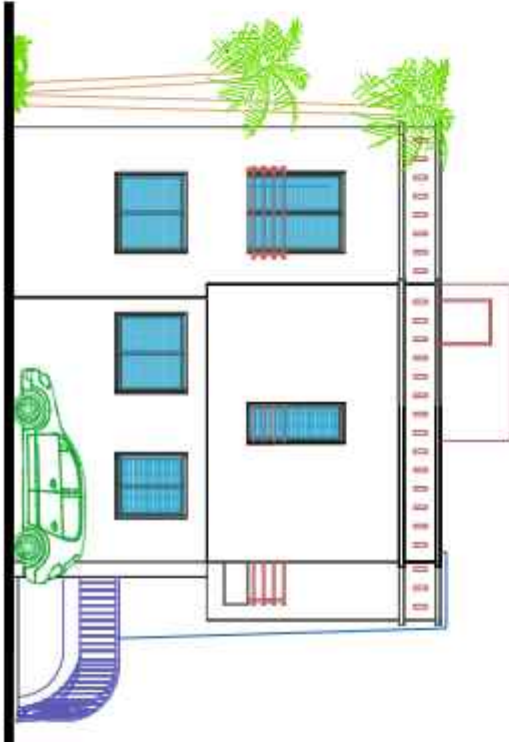




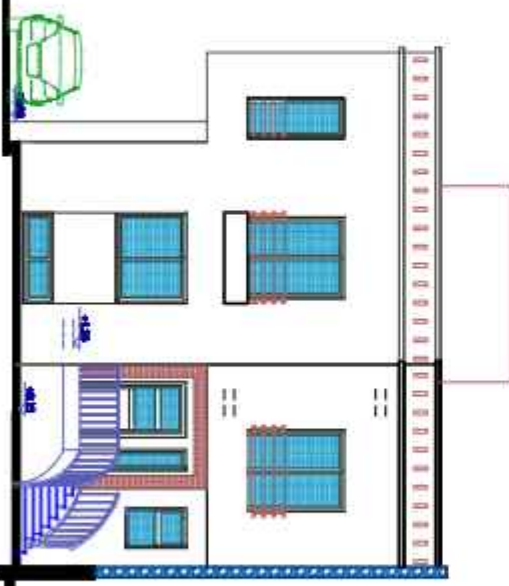
MUR DE CLÔTURE



FAÇADE POSTÉRIEURE



FAÇADE LATÉRALE



FAÇADE PRINCIPALE