

Royaume du Maroc
Ministère de l'habitat de l'Urbanisme
Et de la politique de la ville

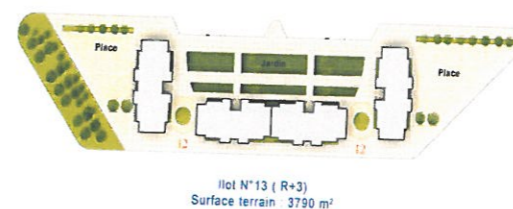

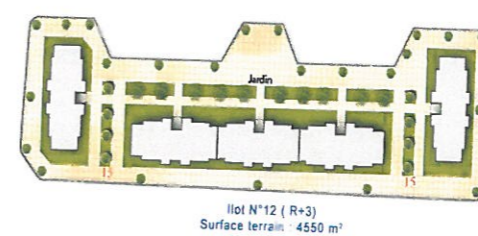


Projet « TOUIMYAT »

Commune de ZAIO - Province de Nador



*Logements sociaux à faible, V.I.T.E en R+3
(Etudes, Numérotation des appartements
Et des blocs ...)*



AVANT PROPOS

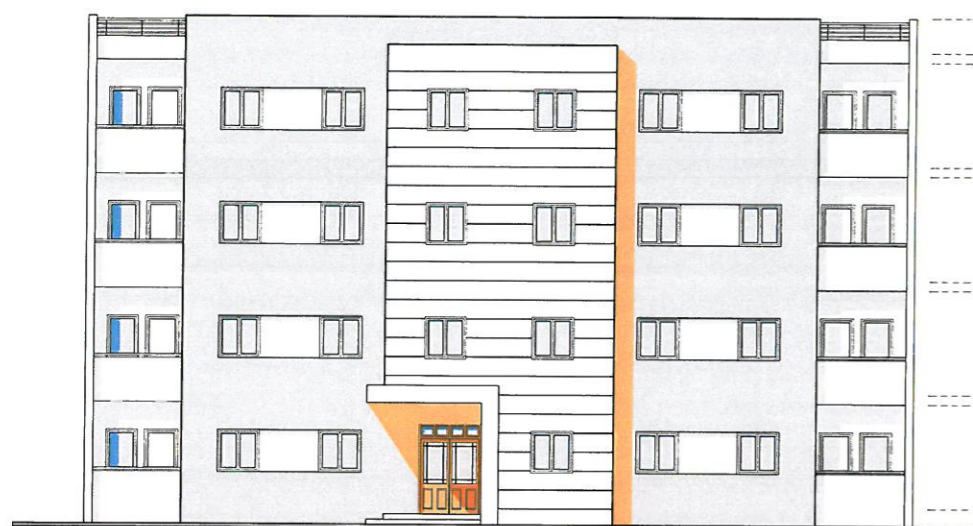
Situé dans la zone urbaine périphérique de la ville de Zaïo, dans un environnement pittoresque, montagneux, le projet offrira donc la possibilité à ses occupants, d'être logés dans un environnement favorable à la détente, dans un cadre tourné vers la nature.

Le projet en question répond à la demande d'accession à la propriété de logements sociaux en copropriété pour des populations disposant de revenus modestes.

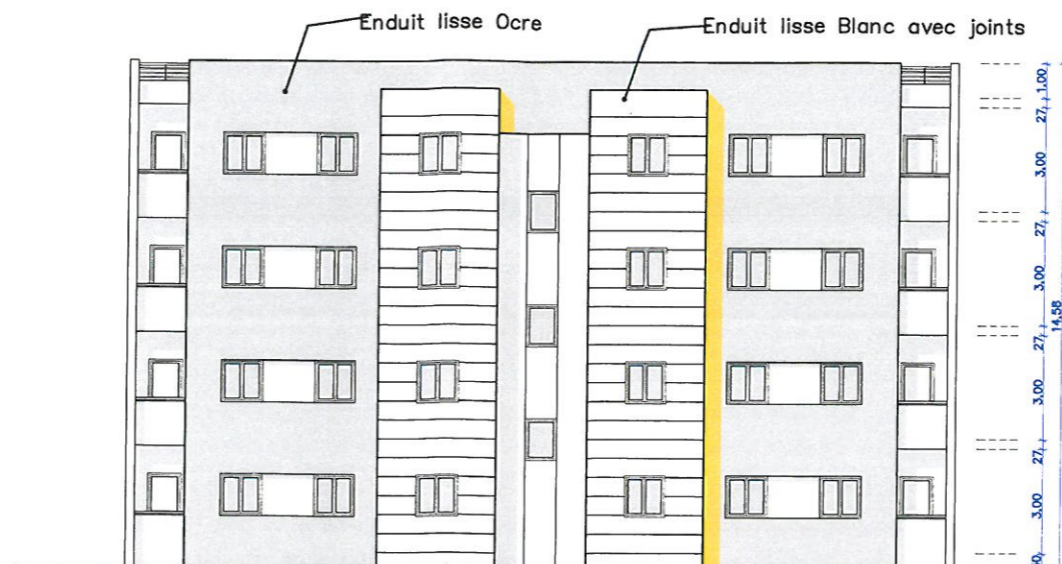
La répartition spatiale, retenue, devra permettre aux occupants des copropriétés de retrouver l'esprit d'unités de voisinage à travers une disposition, qui facilite la convivialité tout en respectant l'unité.

Présentation du projet

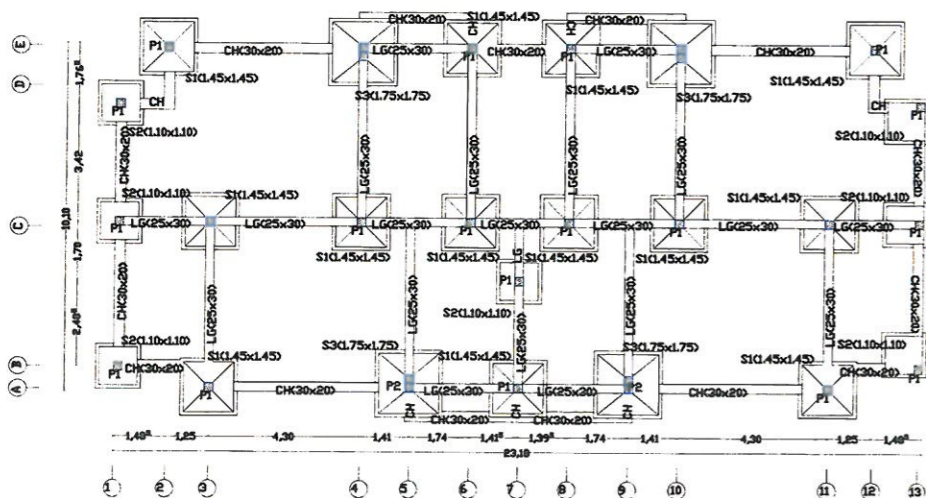
Numérotation des blocs et des appartements



■ FACADE PRINCIPALE



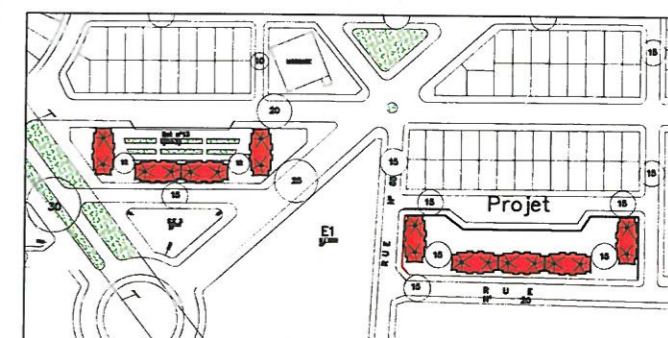
■ FACADE ARRIERE



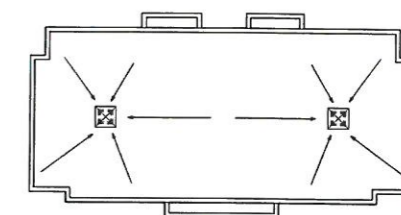
■ Fondations



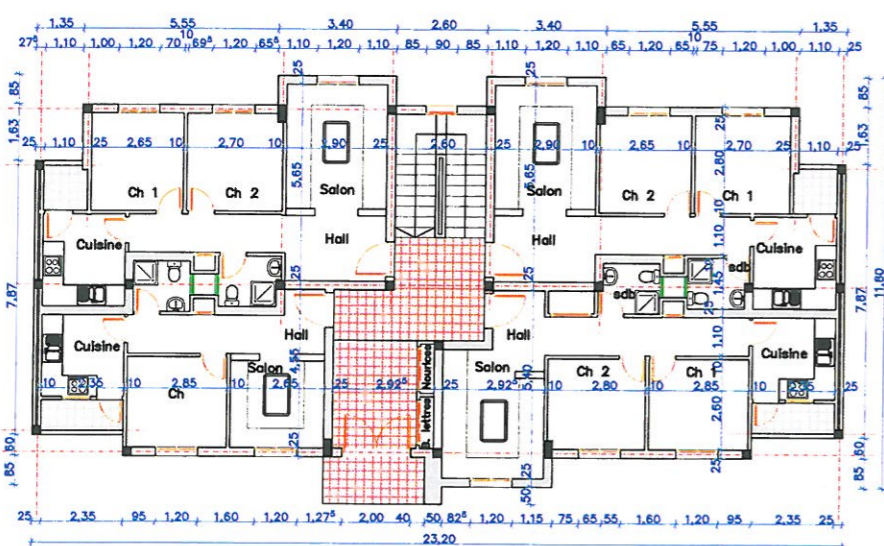
■ Coupe B-B



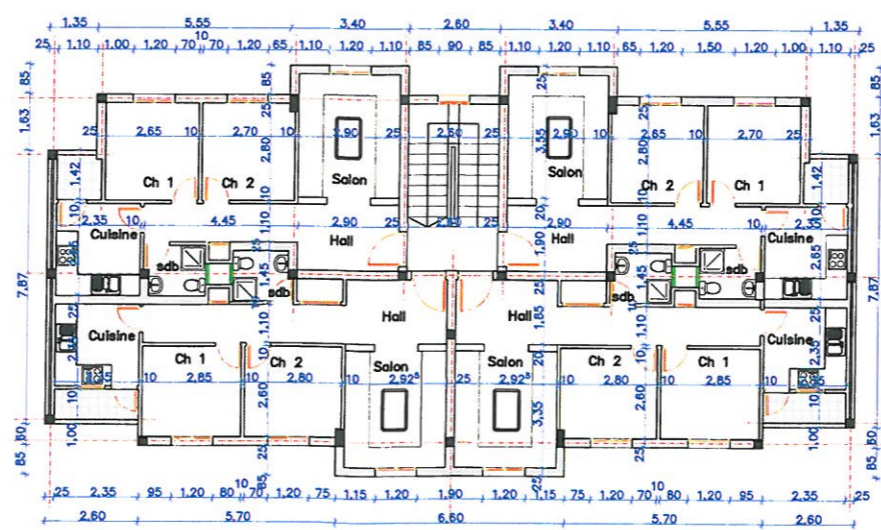
PLAN DE SITUATION, Ech : 1/2 000



■ TERRASSE



■ RDC



■ étage courant

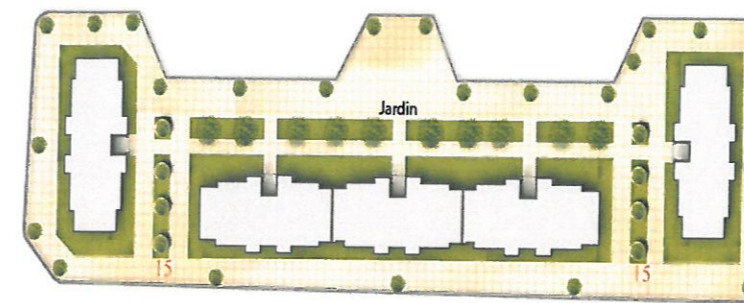


■ Coupe A-A


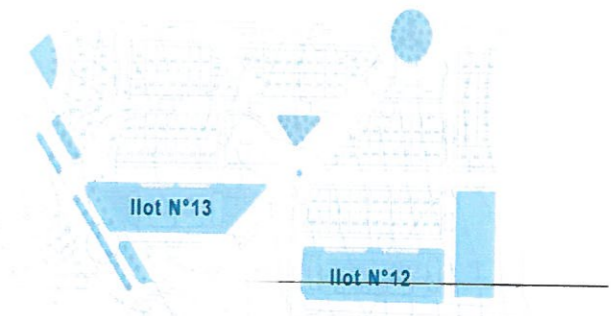
SOMMAIRE

- 1) Présentation du projet :
- 2) Morphologie du projet, façades, coupes, et agencement intérieur
- 3) Numérotation des blocs et des appartements
- 4) Planches : vues et perspectives

Appartements à Faible V.I.T Plan de Masse



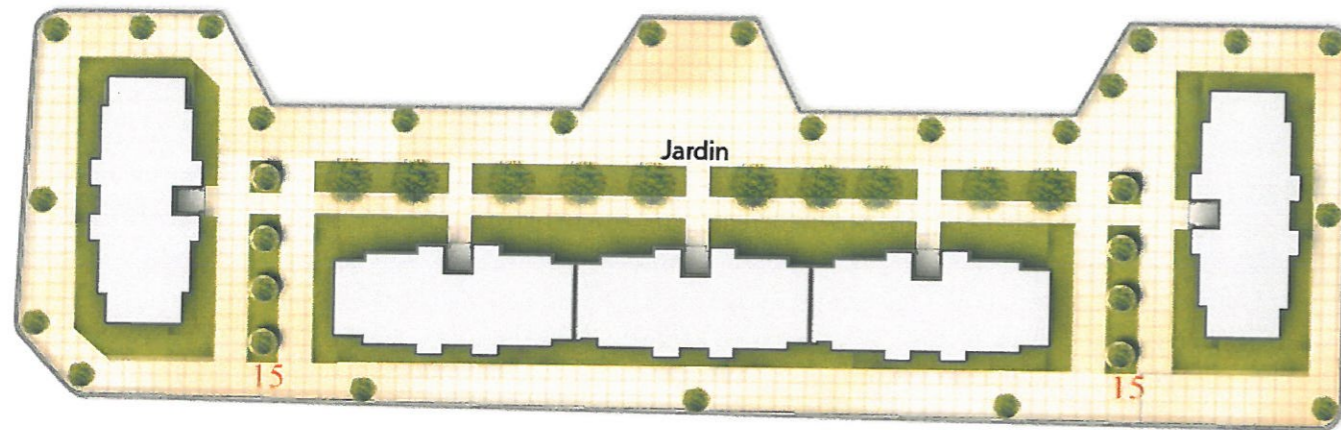
Ilot N°12 (R+3)
Surface terrain : 4550 m²




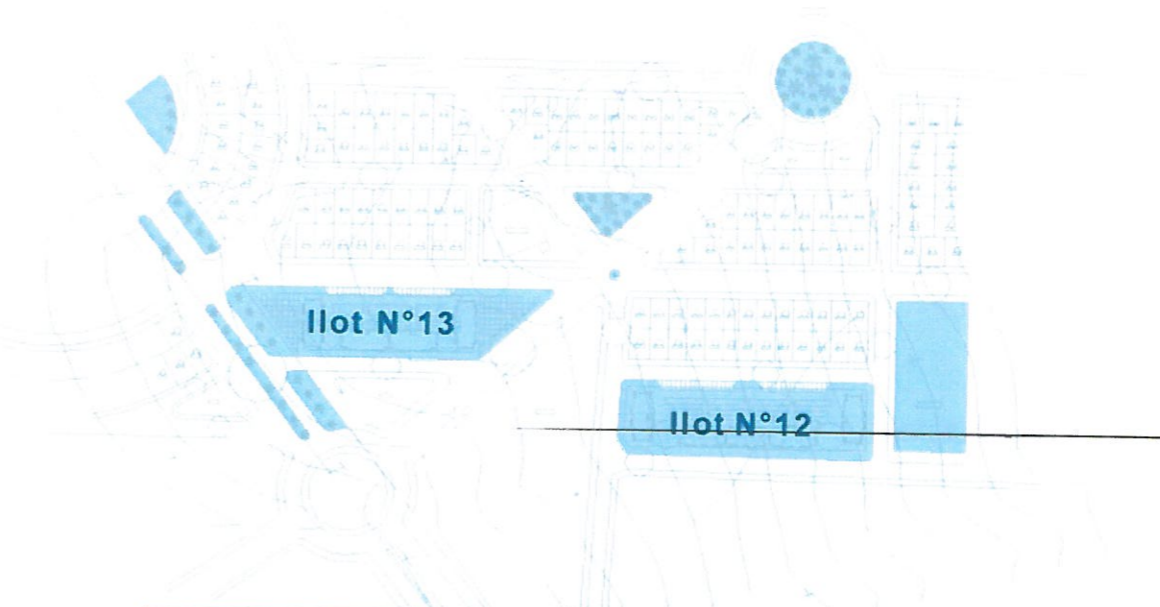
Ilot N°13 (R+3)
Surface terrain : 3790 m²



Appartements à Faible V.I.T Plan de Masse



Ilot N°12 (R+3)
Surface terrain : 4550 m²

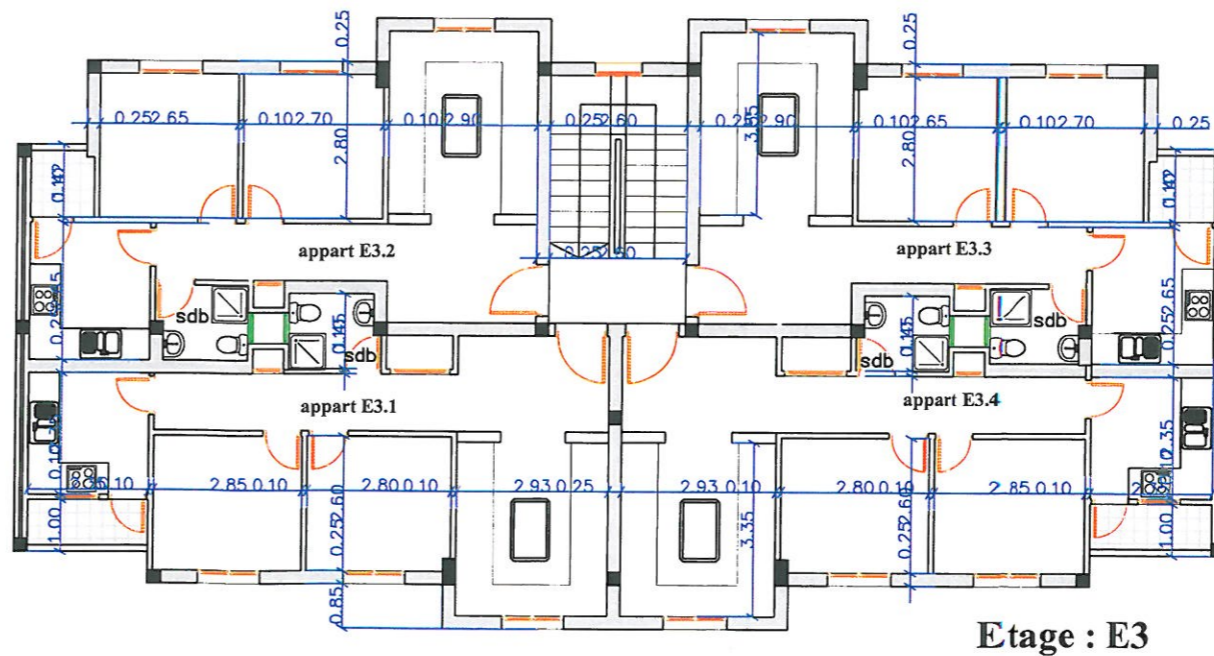
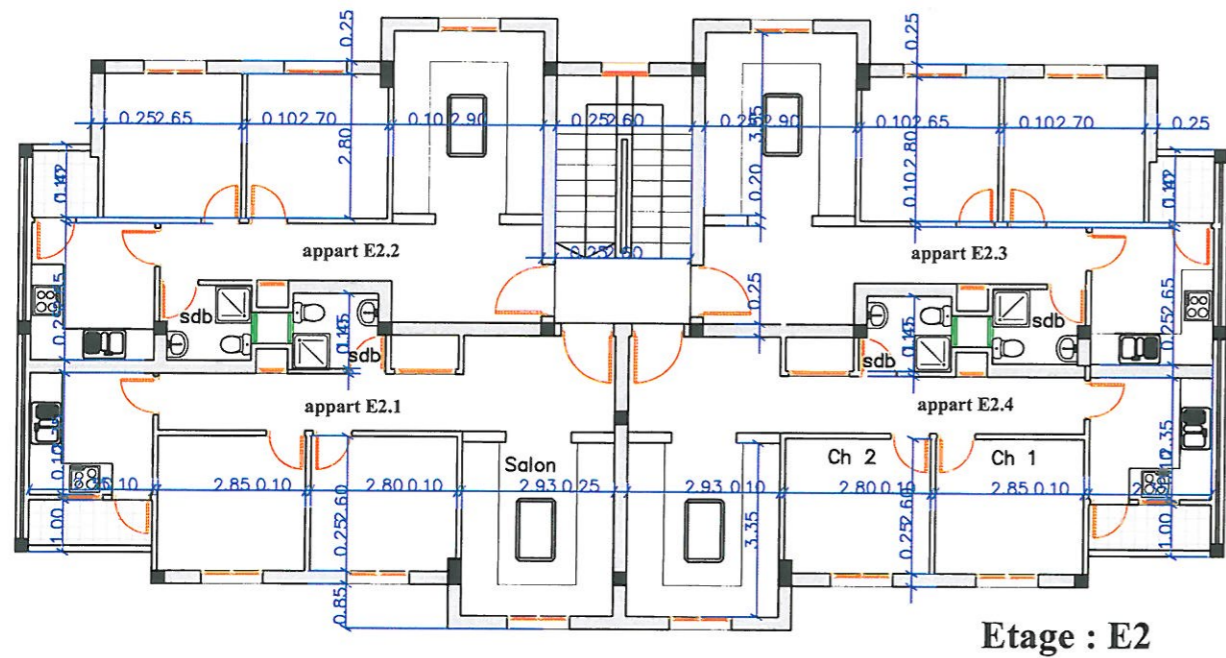
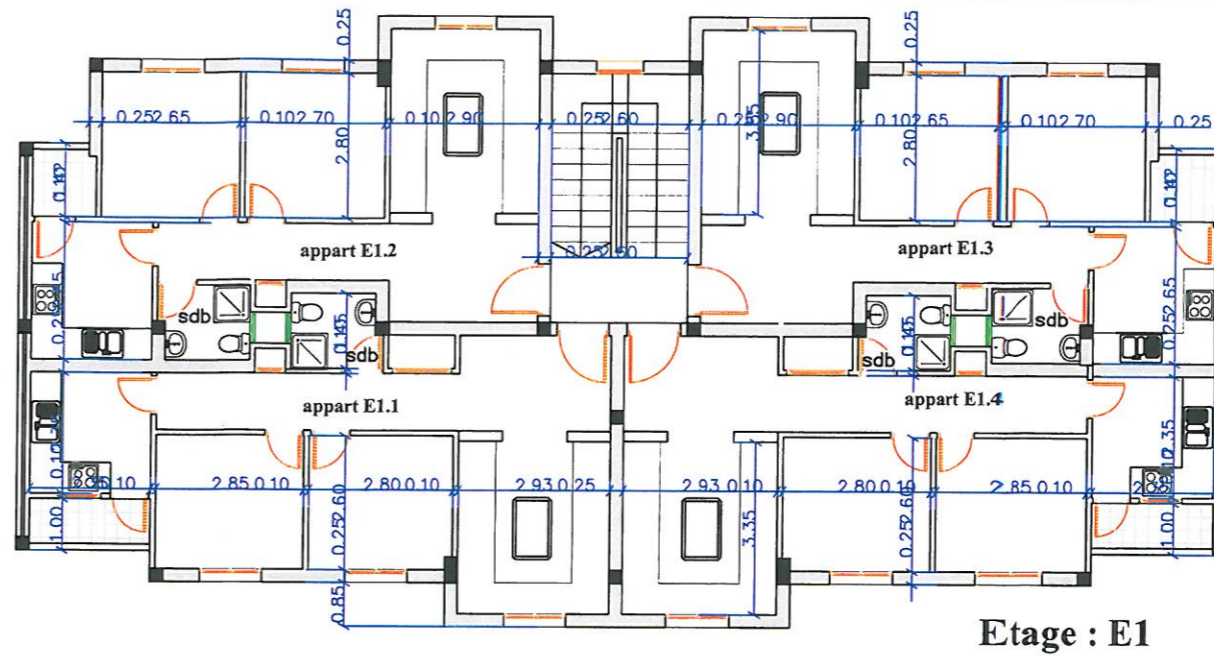
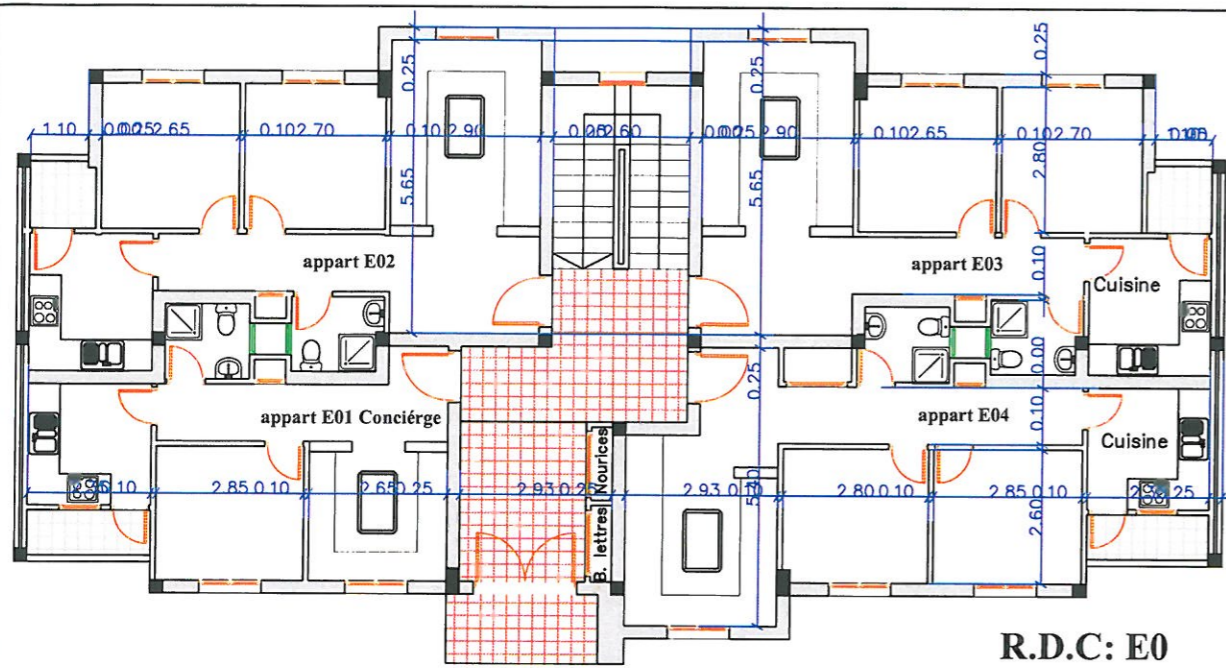


Ilot N°13 (R+3)
Surface terrain : 3790 m²

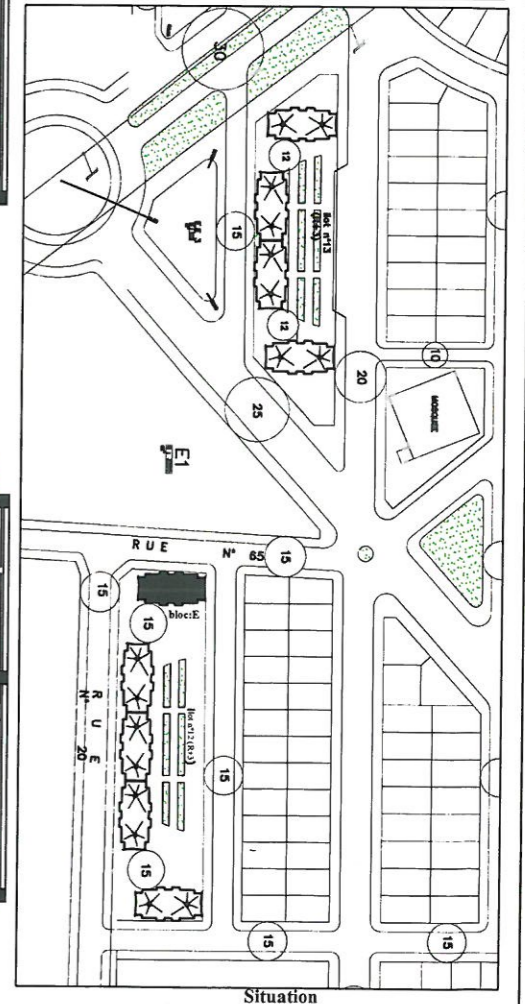


*Morphologie du projet, façades, coupes,
et agencement intérieur*

BLOC : E



ROYAUME DU MAROC			
PROVINCE DE NADOR			
COMMUNE URBAINE DE ZAI O			
OPERATION INTEGREE AL MANZAH A ZAI O			
MAITRE D'OUVRAGE : Holding D'aménagement Al OMRANE			
Projet :	Construction de (05) Immeubles en R+3 (Appartements à usage V.L.T.) (lot n°12 - Rue n°65 - lot n°15)	M O D	n° 19-06-12
Situ :	Lotissement Al Manzah A Zai O	SITUATION - PLANS - FACADES-COUPES	1/3
		ÉCHELLE :	DATE : 20-06-2012



Planches : Vues et perspectives

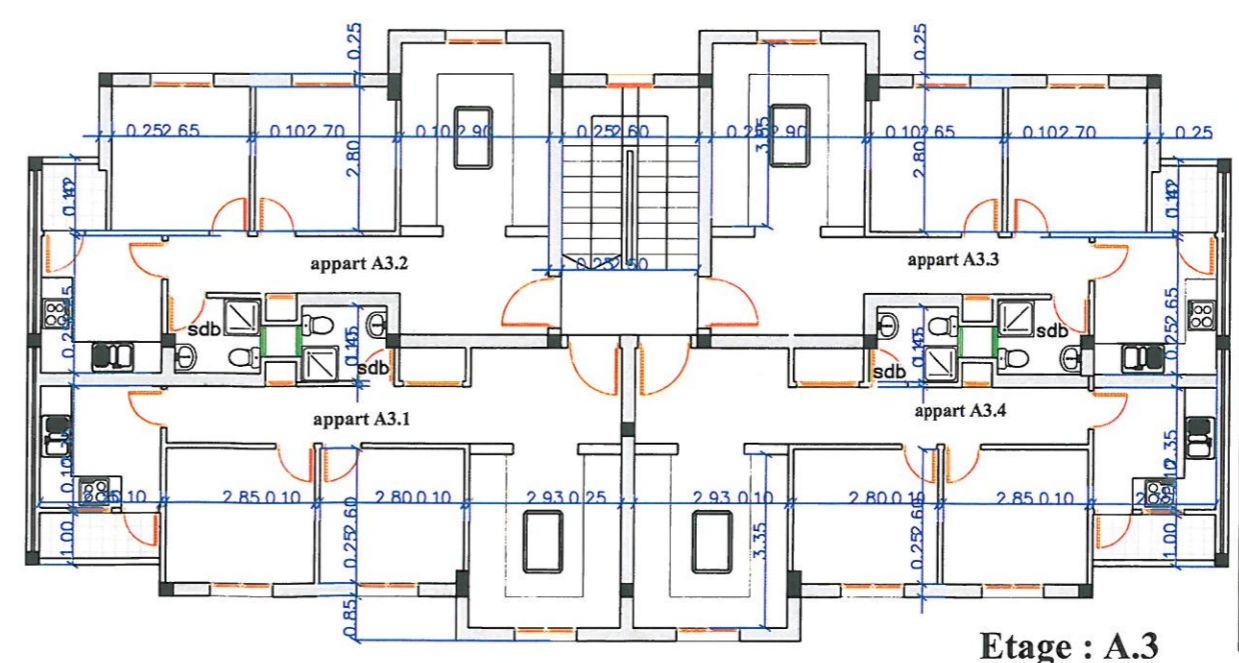
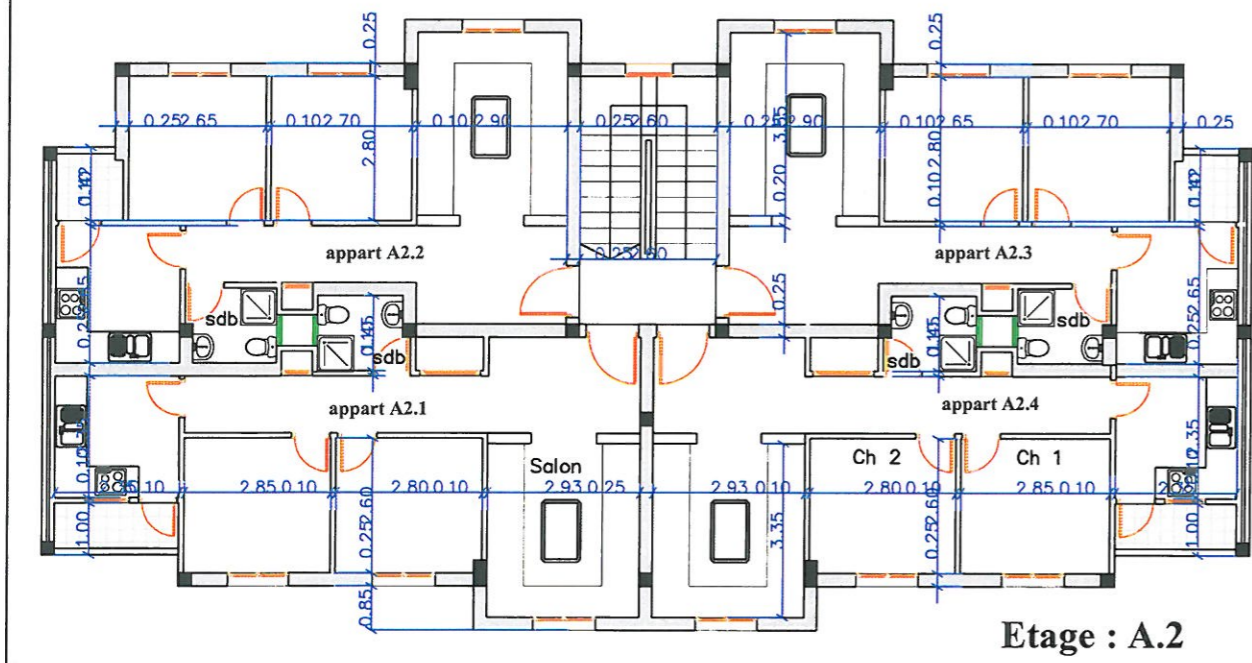
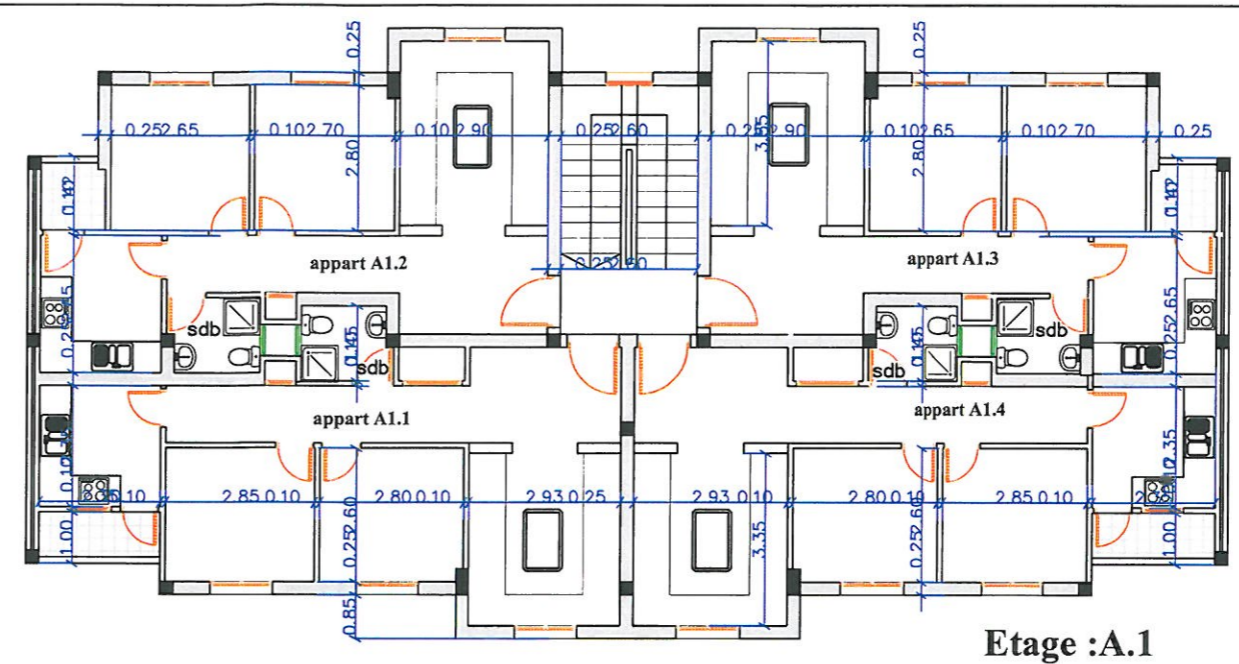
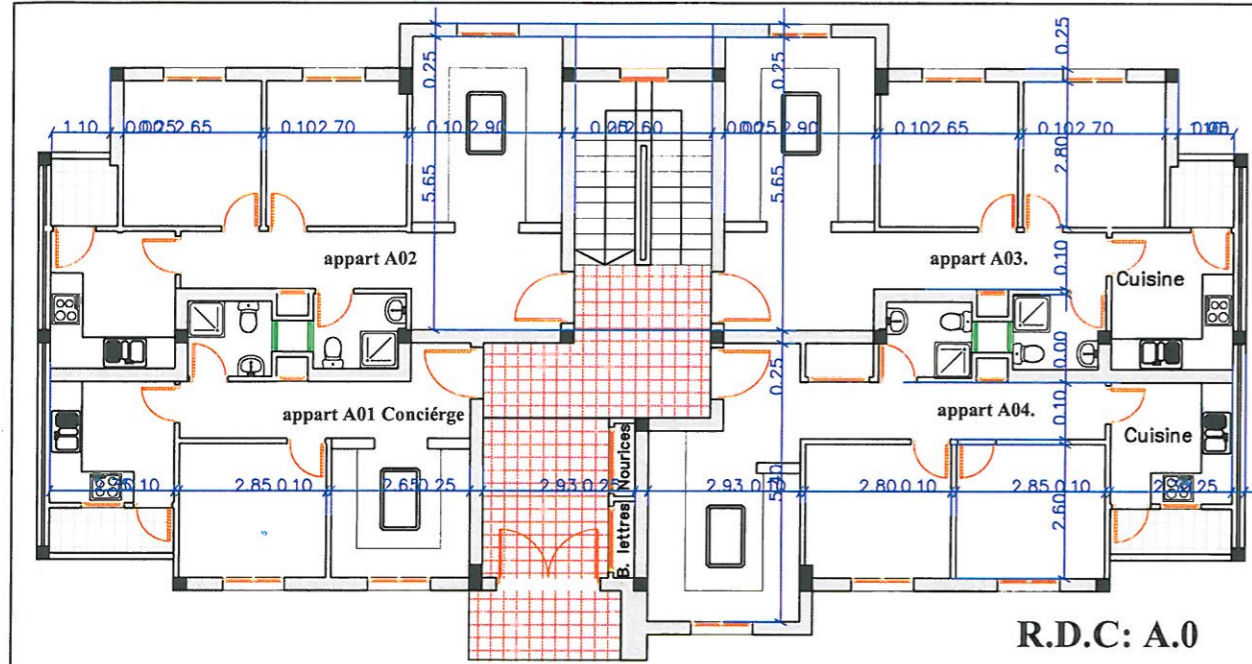




Appartements a Faible V.I.T
Vue en perspective



BLOC : A

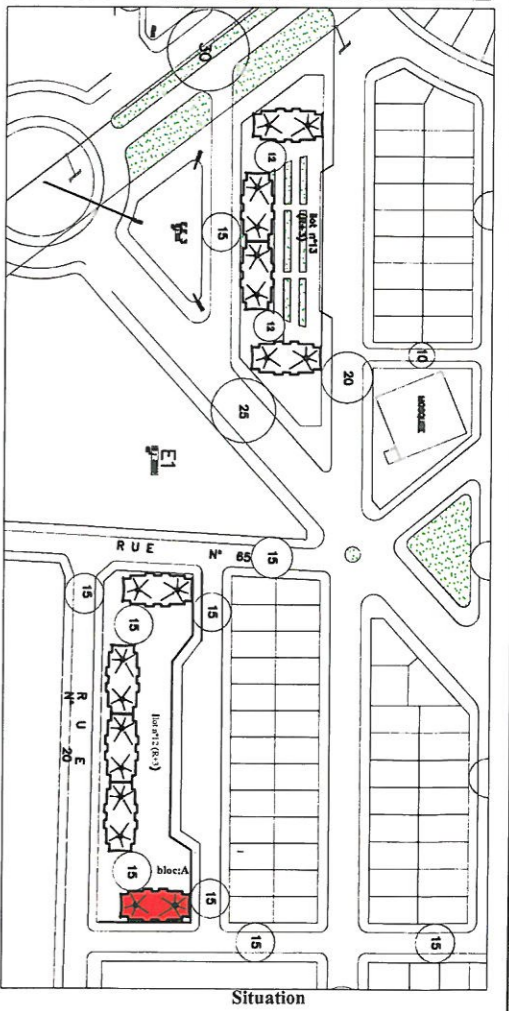


ROYAUME DU MAROC
PROVINCE DE NADOR
COMMUNE URBAINE DE ZAIO

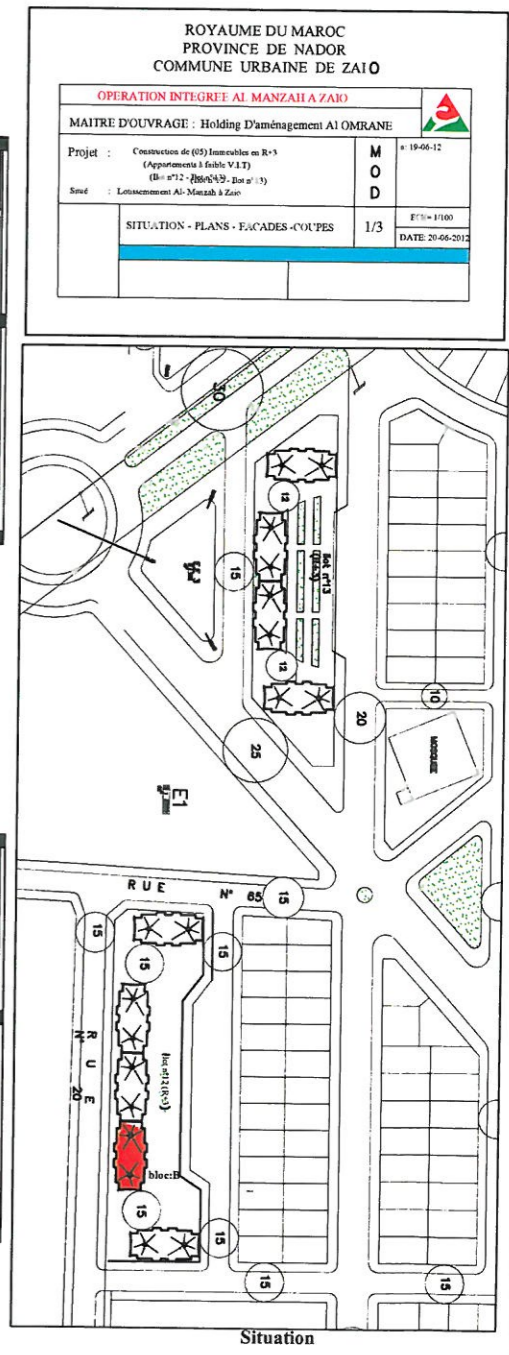
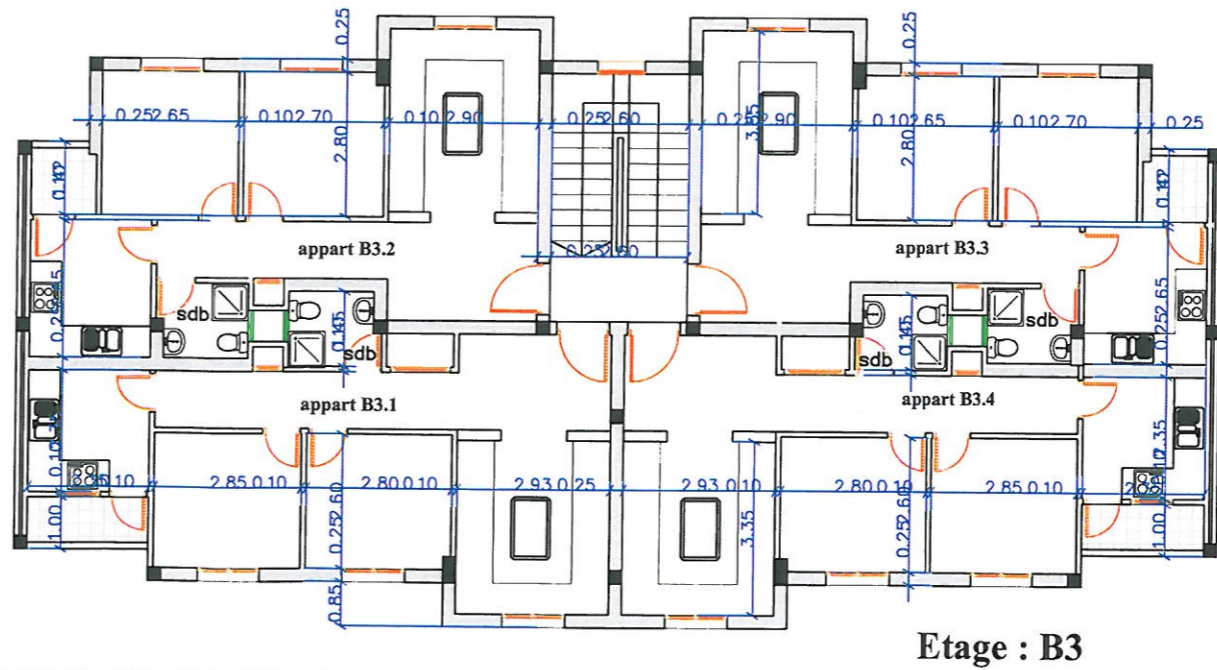
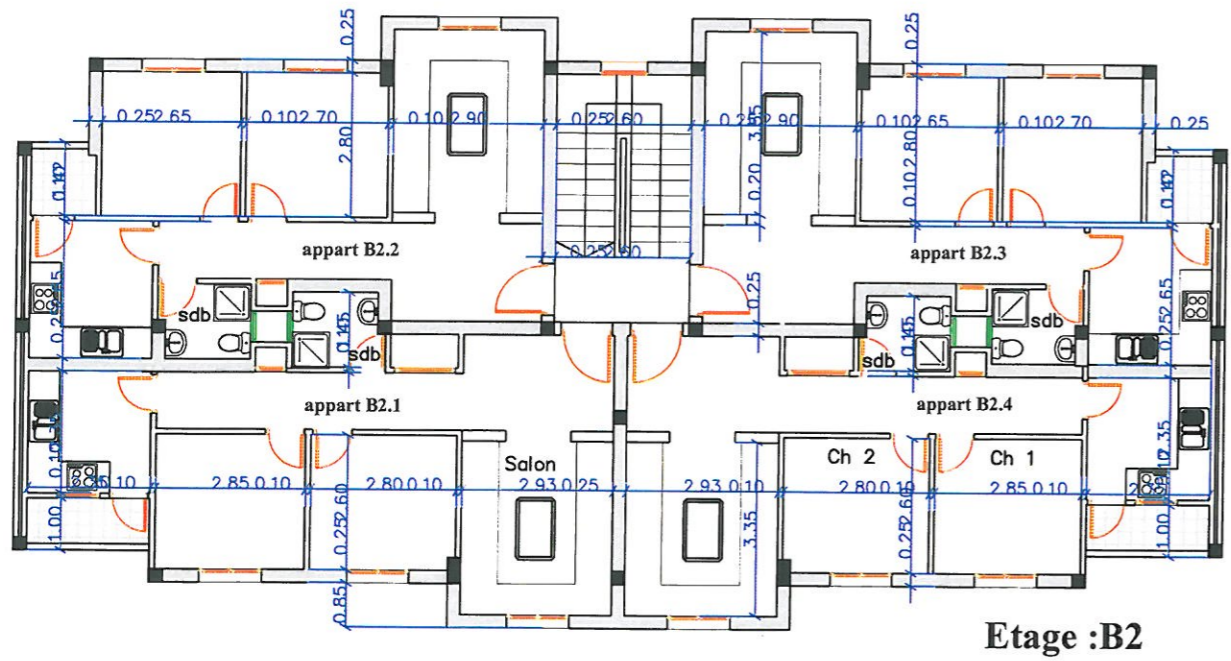
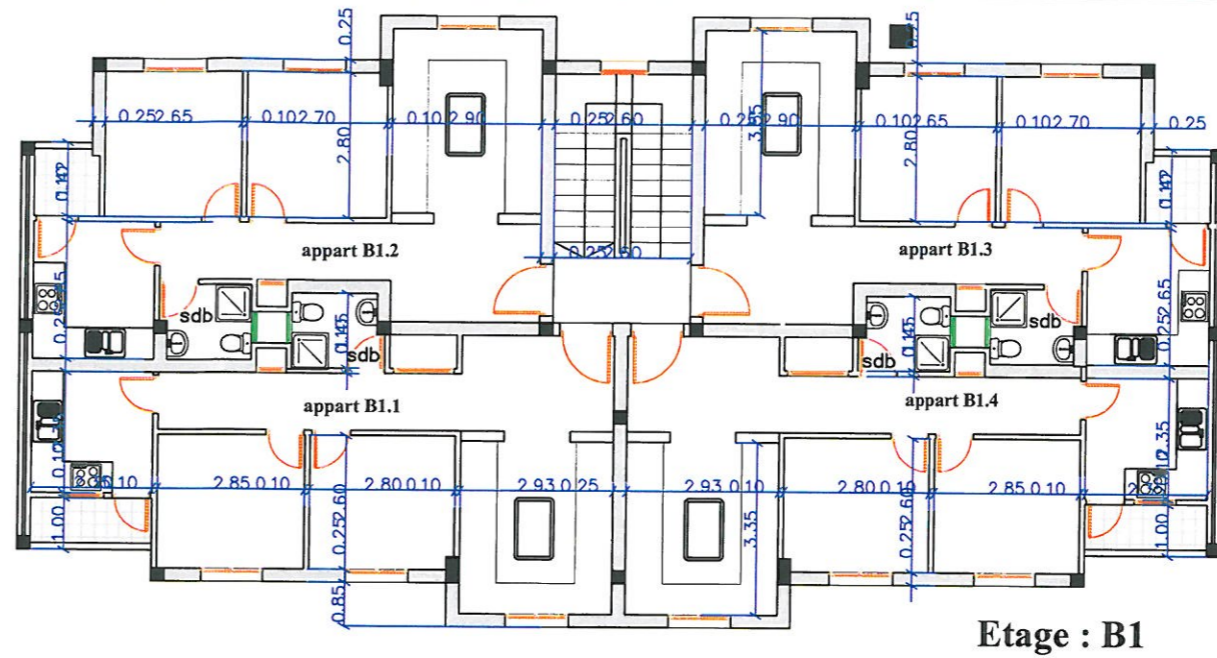
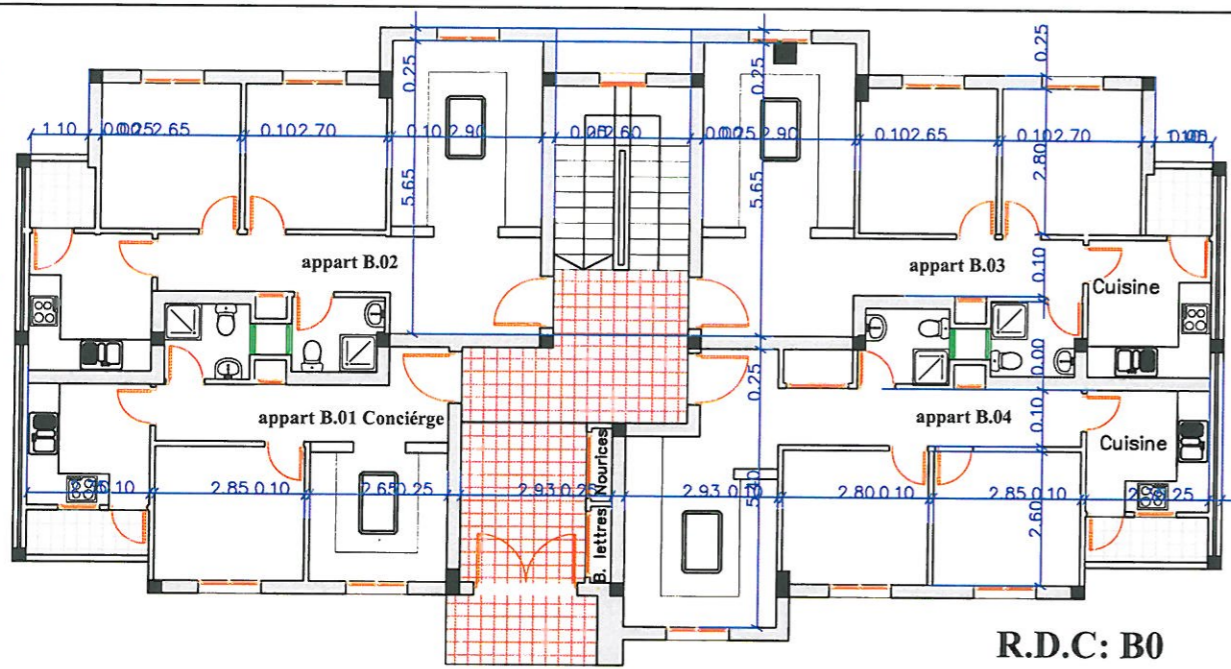
OPERATION INTEGREE AL MANZAH A ZAIO

MAITRE D'OUVRAGE : Holding Daménagement AI OMRANE

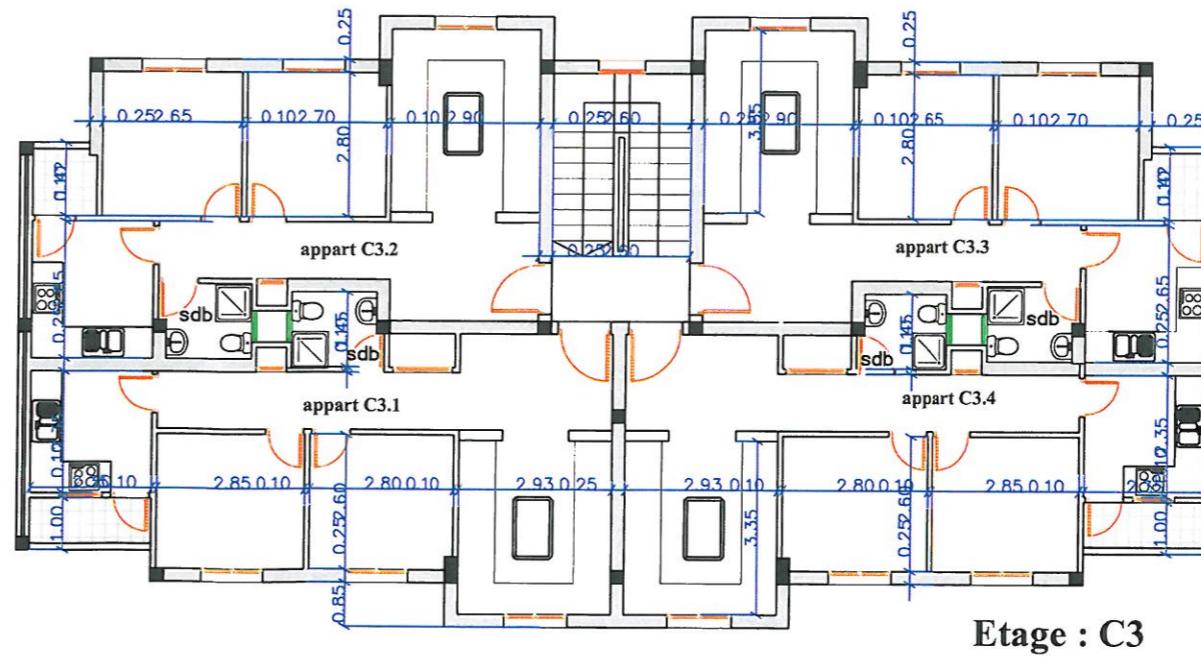
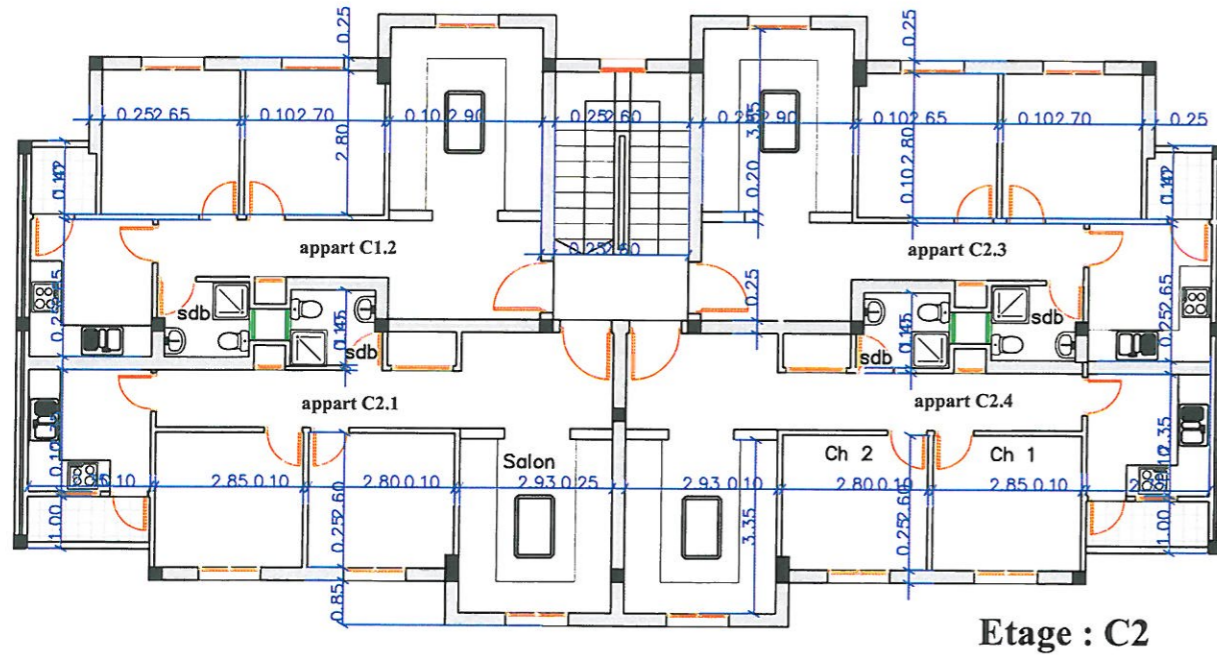
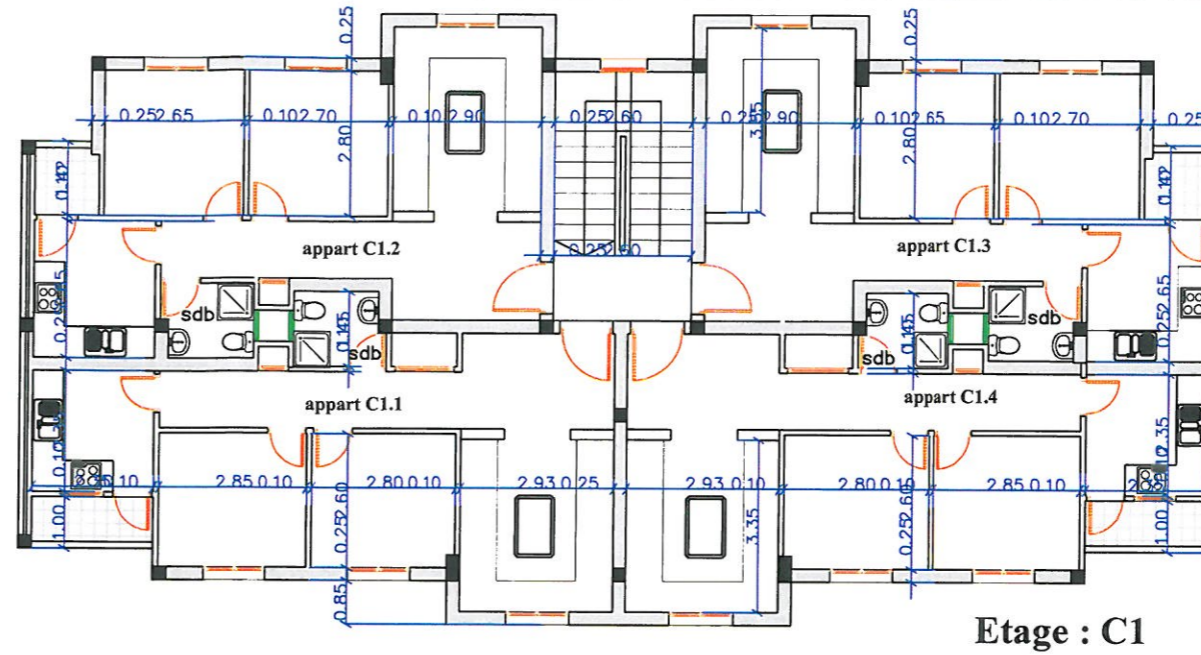
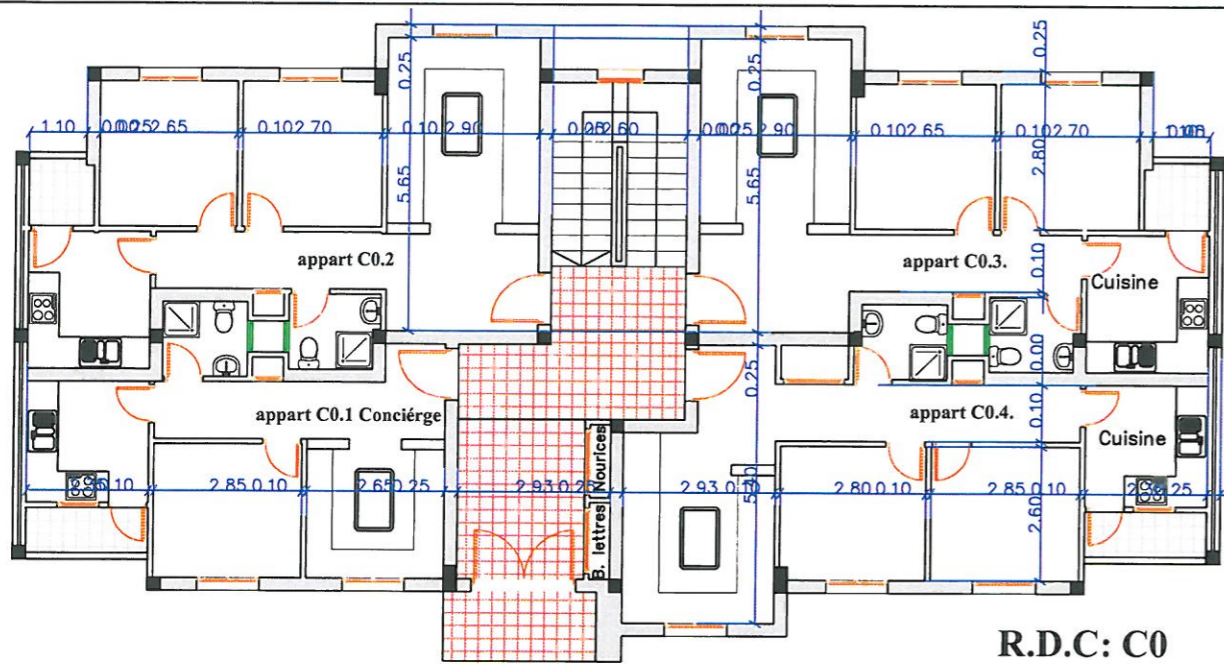
Projet : Construction de 05 immeubles en R+3 (Appartements à faible V.I.T) (lot n°12)	M O D
Situé : Lotissement Al-Manzah à Zaio	Echelle: 1/100
SITUATION - PLANS -	1/3
	DATE: 20-06-2012



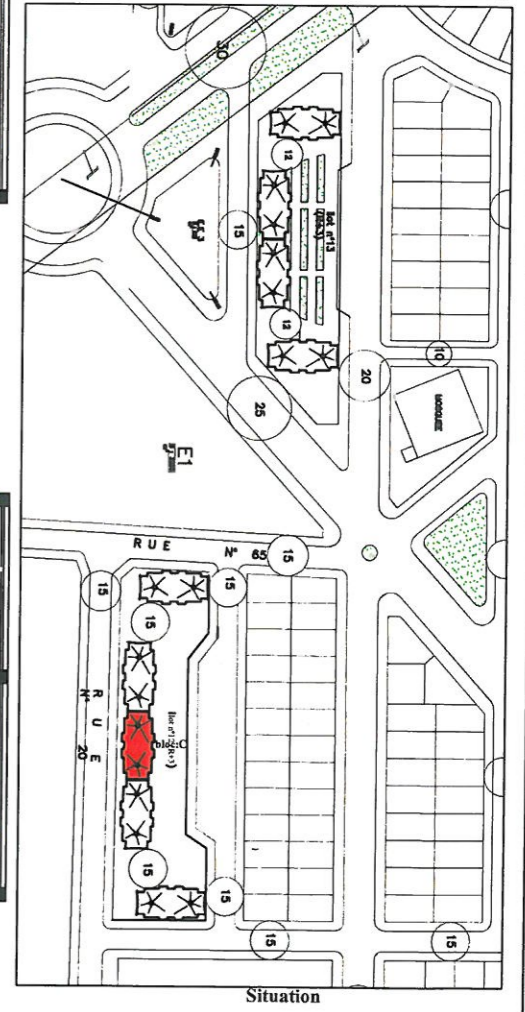
BLOC : B



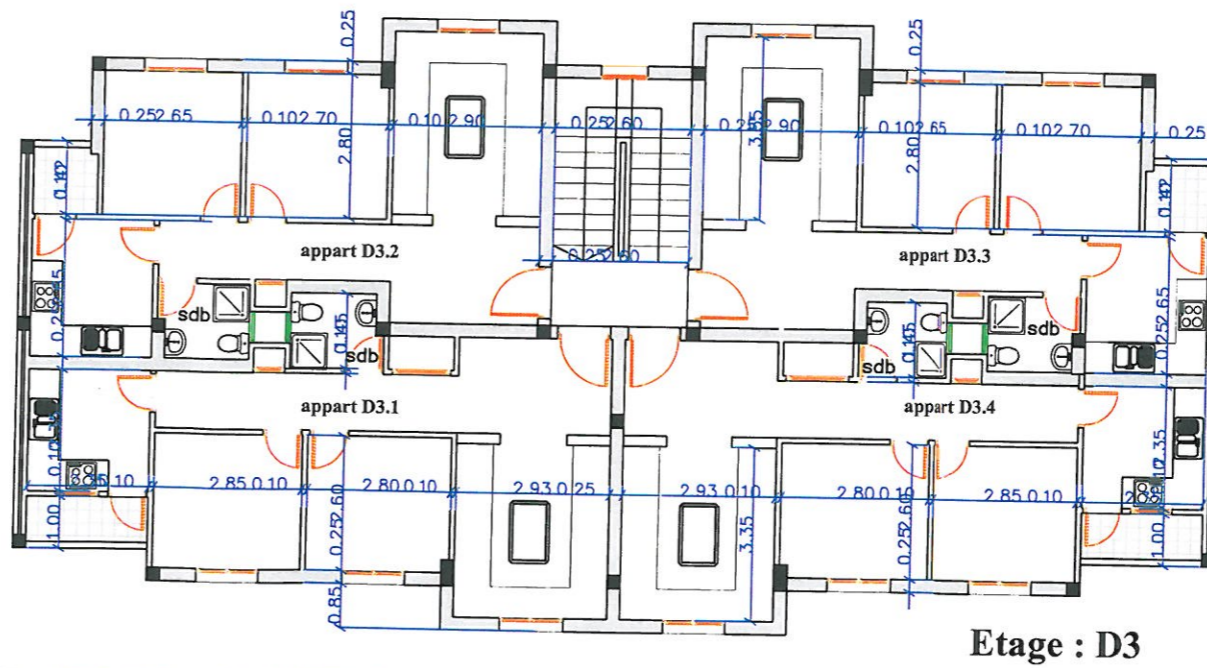
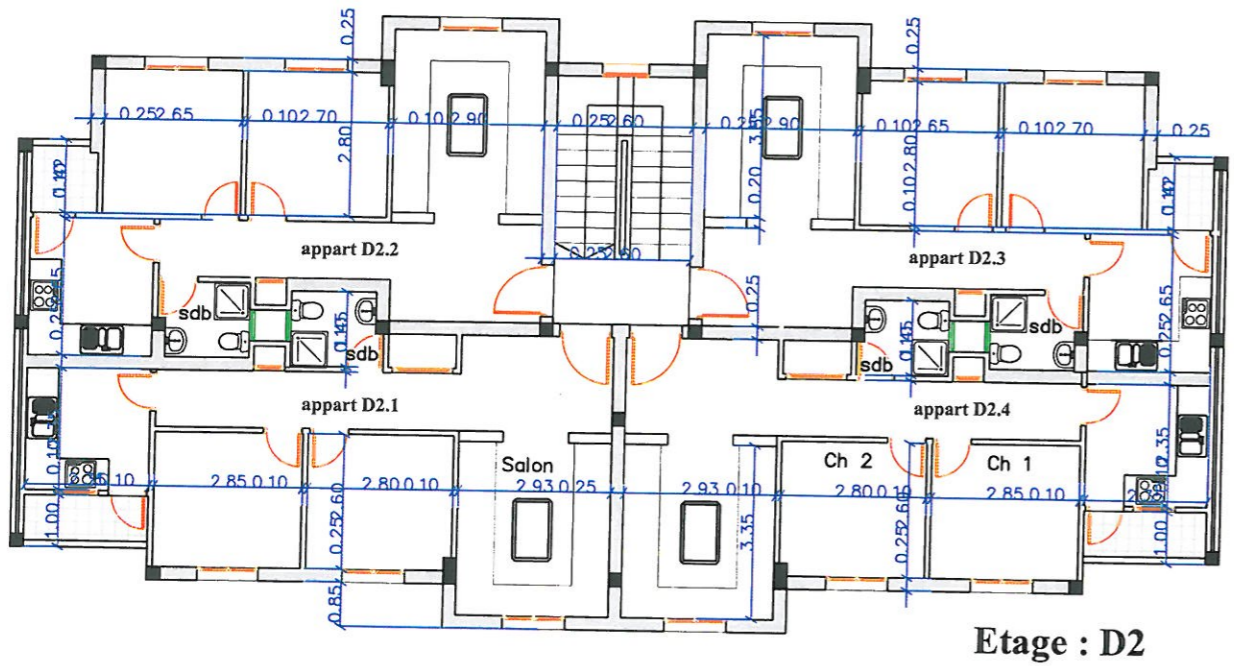
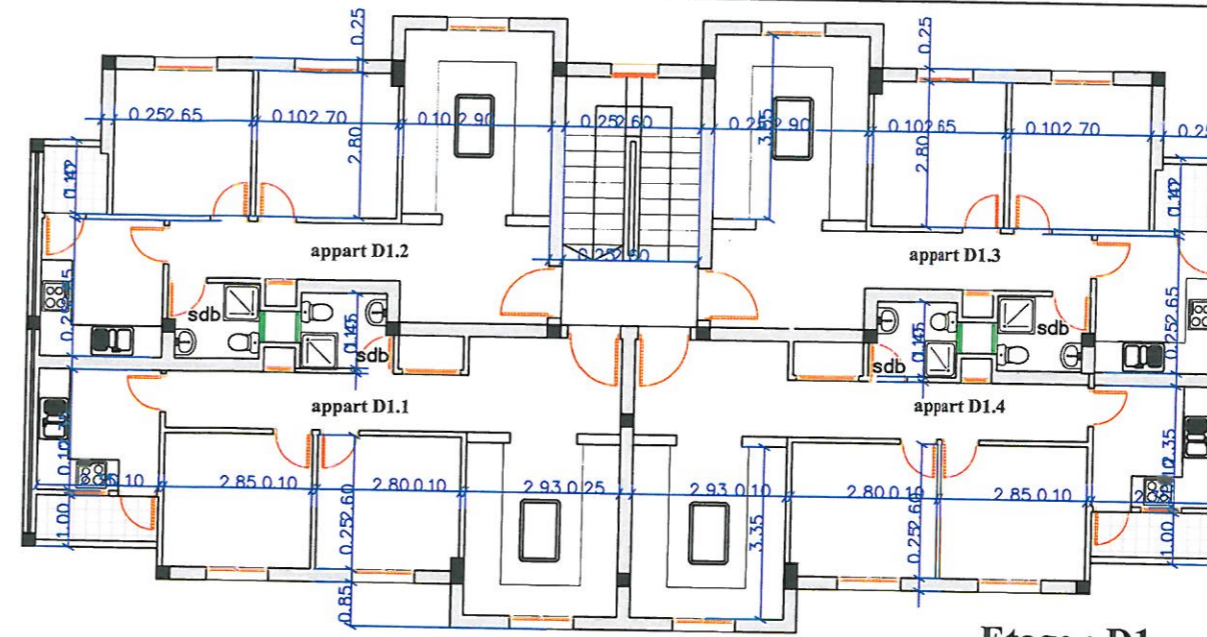
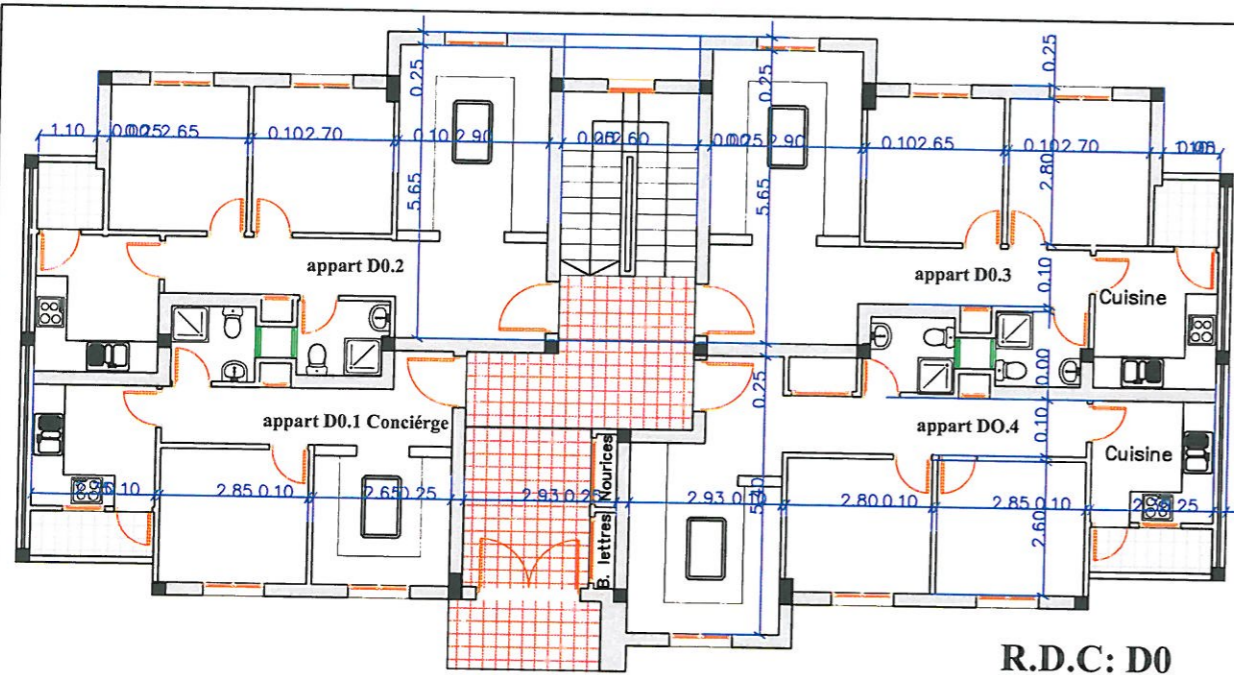
BLOC : C



ROYAUME DU MAROC PROVINCE DE NADOR COMMUNE URBAINE DE ZAIU		
OPERATION INTEGREE AL MANZAH A ZAIU		
MAITRE D'OUVRAGE : Holding D'aménagement AI OMRANE		M O D
Projet : Construction de (05) Immeubles en R+3 (Appartements à faible V.L.T.) (lot n°12 - 106/099 - lot n°13)		n°: 19-06-12
Site : Lotissement Al-Manzah à Zaiu		ECN: 1/100 DATE: 20-06-2012
SITUATION - PLANS - FACADES - COUPES		1/3



BLOC : D



ROYAUME DU MAROC
PROVINCE DE NADOR
COMMUNE URBAINE DE ZAIO

OPERATION INTEGREE AL MANZAH A ZAIO

MAITRE D'OUVRAGE : Holding D'aménagement AI OMRANE

Projet : Construction de (05) Immeubles en R+3 (Appartements à faible V.L.T) (Dex n°12-2006/439 - DEX n°13)	M O D	n°: 19-06-12
Situé : Lotissement Al-Manzah à Zaio	SCH: 1-100	DATE: 20-06-2012
SITUATION - PLANS - FACADES - COUPES	1/3	

