

MINISTERE DE L HABITAT





al omrane S.A.

Meknès.

PROJET DE CONSTRUCTION D HABITAT SOCIAL  
A KHENIFRA

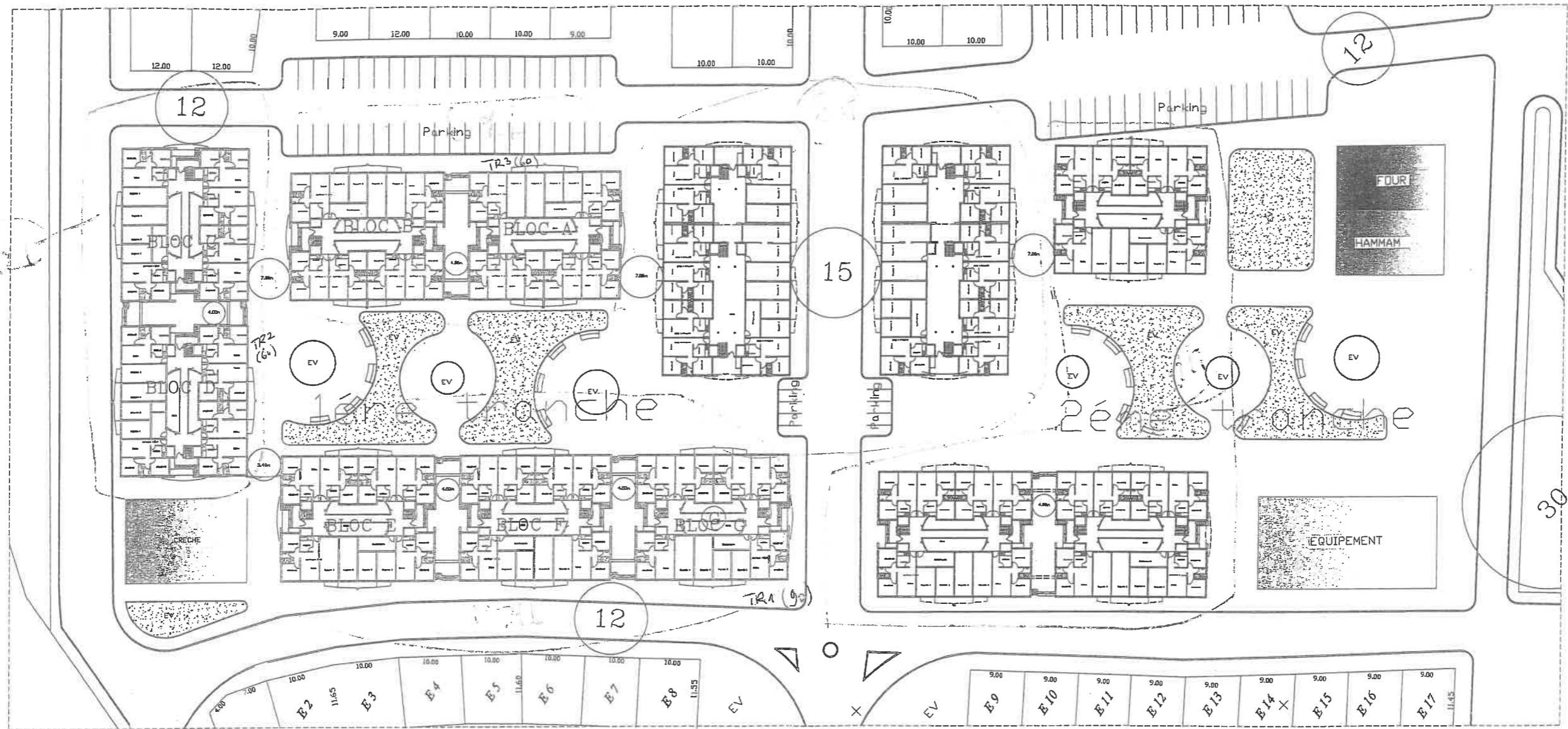
OPERATION ZAYANE

IMMEUBLES EN R+3



ARCHITECTES/ NFIFI Toufik et EL IDRISI Khalid

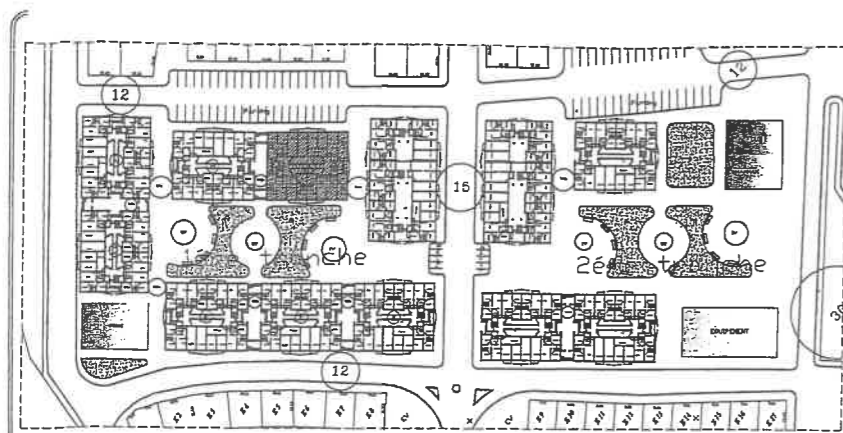
# OPERATION ZAYANE KHENIFRA



## PLAN DE SITUATION

# BLOC A OPERATION ZAYANE KHENIFRA

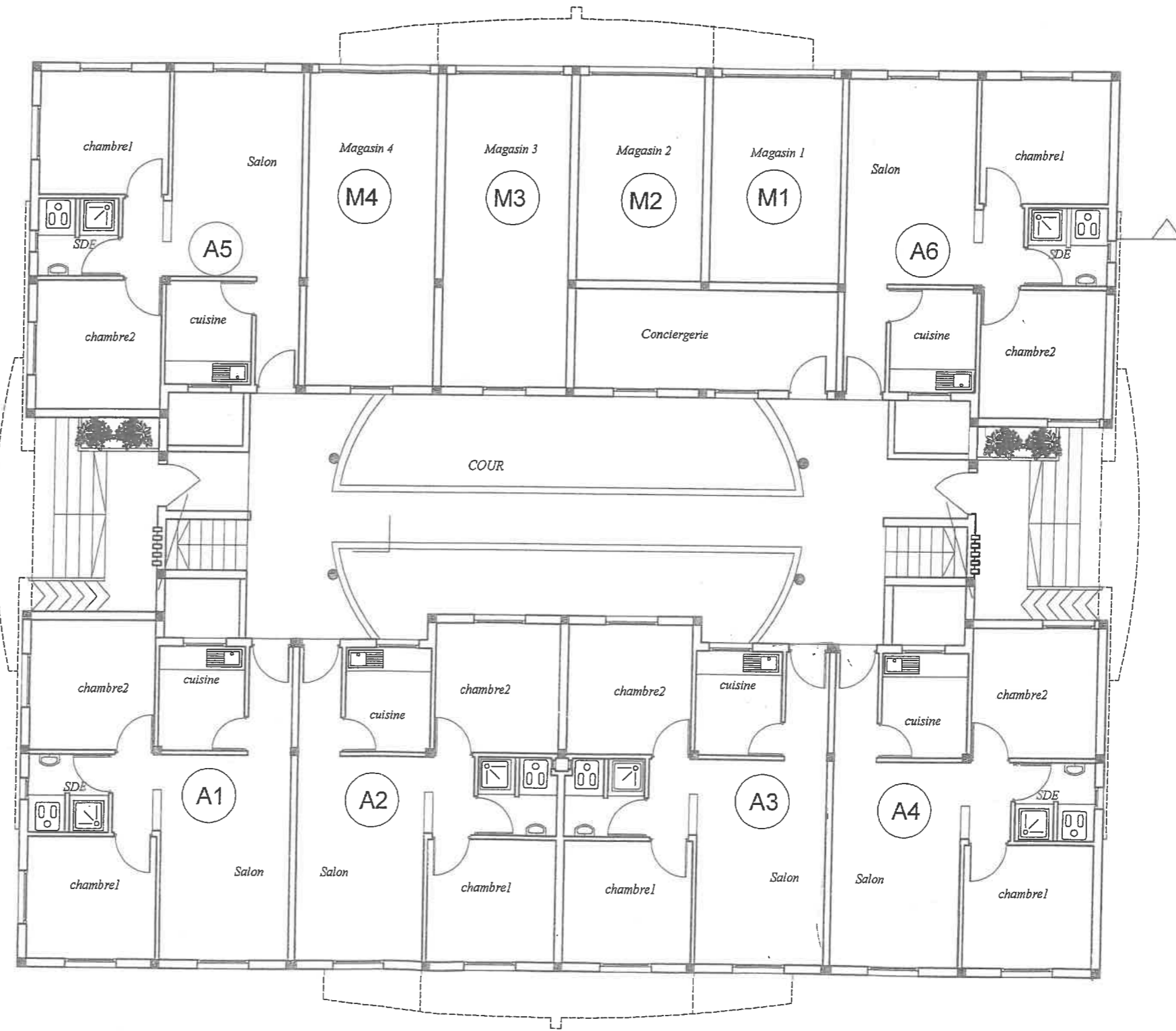
## REZ DE CHAUSSEE



PLAN DE SITUATION

TABLEAU DES SUPERFICIES  
DES APPARTEMENTS

A1	: 51 M <sup>2</sup>
A2	: 51 M <sup>2</sup>
A3	: 51 M <sup>2</sup>
A4	: 51 M <sup>2</sup>
A5	: 51 M <sup>2</sup>
A6	: 51 M <sup>2</sup>
M1	: 16 M <sup>2</sup>
M2	: 16 M <sup>2</sup>
M3	: 24 M <sup>2</sup>
M4	: 24 M <sup>2</sup>



# BLOC A OPERATION ZAYANE KHENIFRA

## 1 er ETAGE

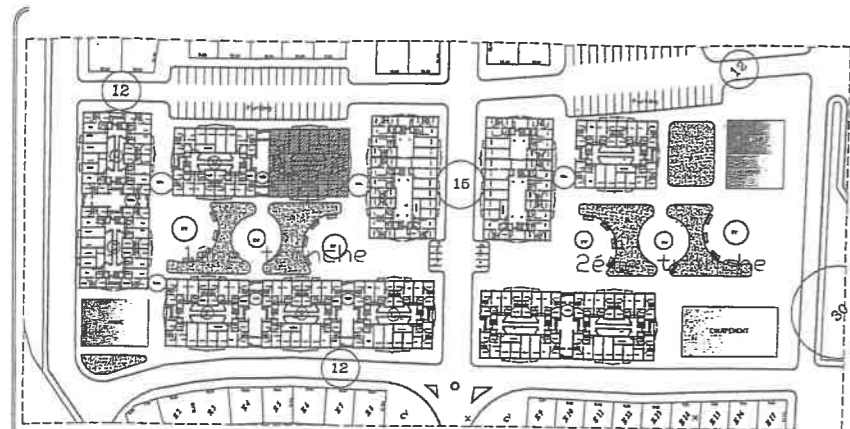
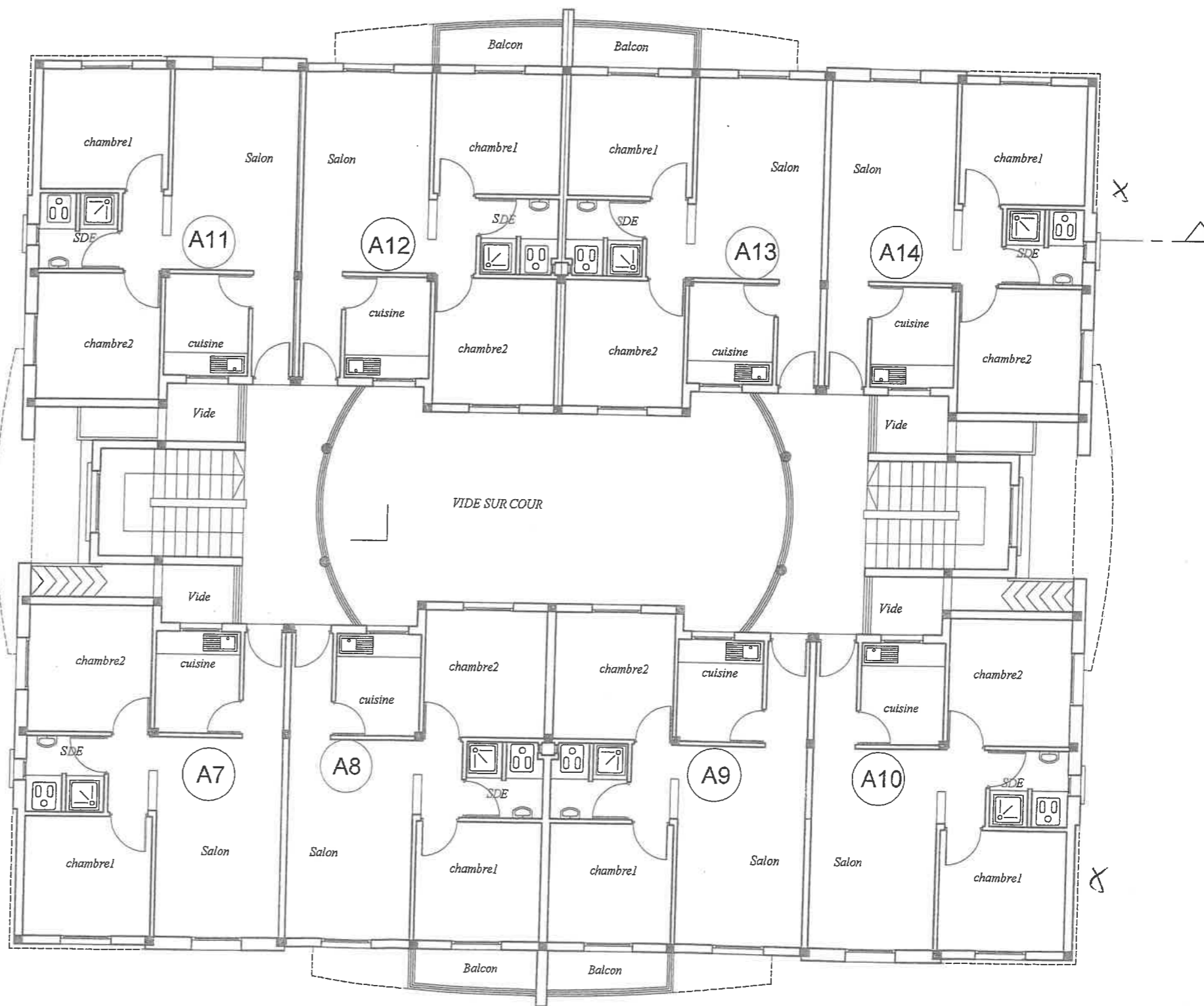


TABLEAU DES SUPERFICIES  
DES APPARTEMENTS

A7	: 51 M <sup>2</sup>
A8	: 54 M <sup>2</sup>
A9	: 54 M <sup>2</sup>
A10	: 51 M <sup>2</sup>
A11	: 51 M <sup>2</sup>
A12	: 54 M <sup>2</sup>
A13	: 54 M <sup>2</sup>
A14	: 51 M <sup>2</sup>



# BLOC A OPERATION ZAYANE KHENIFRA

## 2EME ETAGE

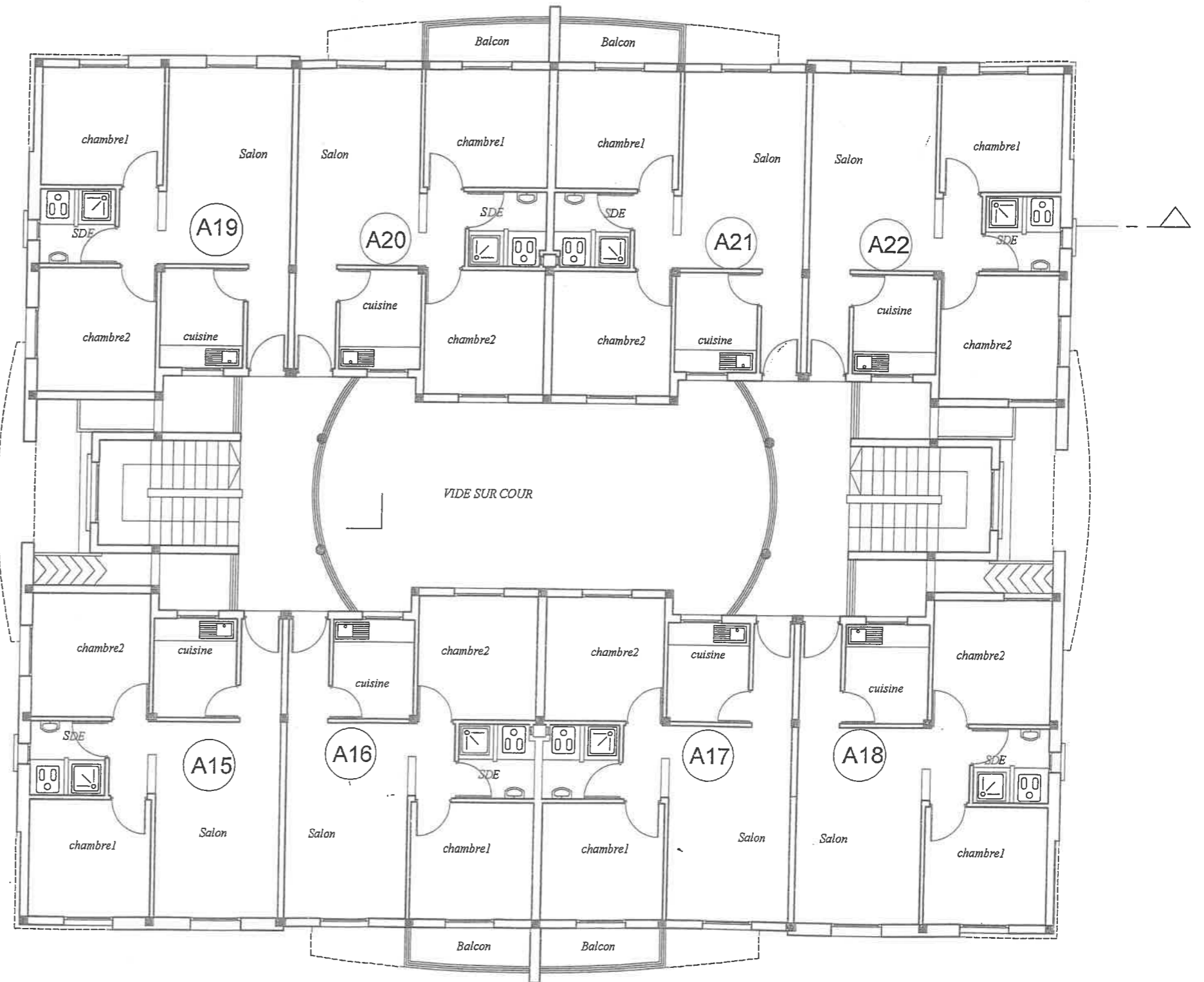
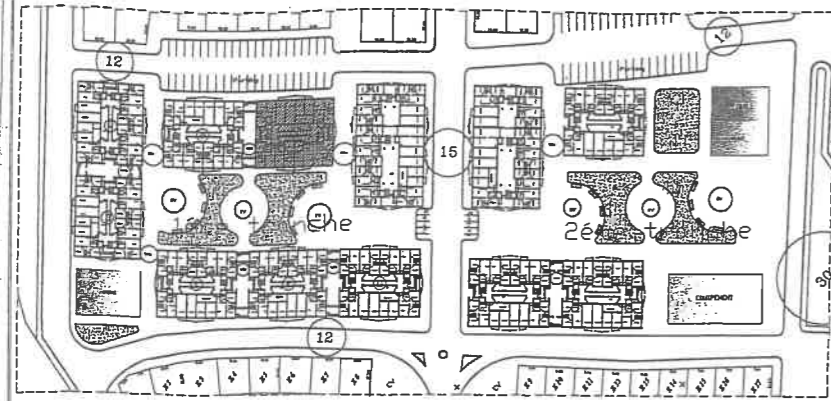
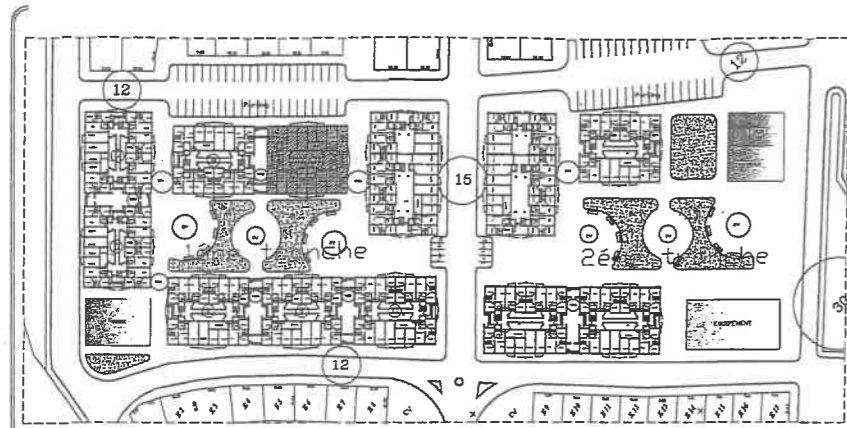


TABLEAU DES SUPERFICIES  
DES APPARTEMENTS

A15	: 51 M <sup>2</sup>
A16	: 54 M <sup>2</sup>
A17	: 54 M <sup>2</sup>
A18	: 51 M <sup>2</sup>
A19	: 51 M <sup>2</sup>
A20	: 54 M <sup>2</sup>
A21	: 54 M <sup>2</sup>
A22	: 51 M <sup>2</sup>

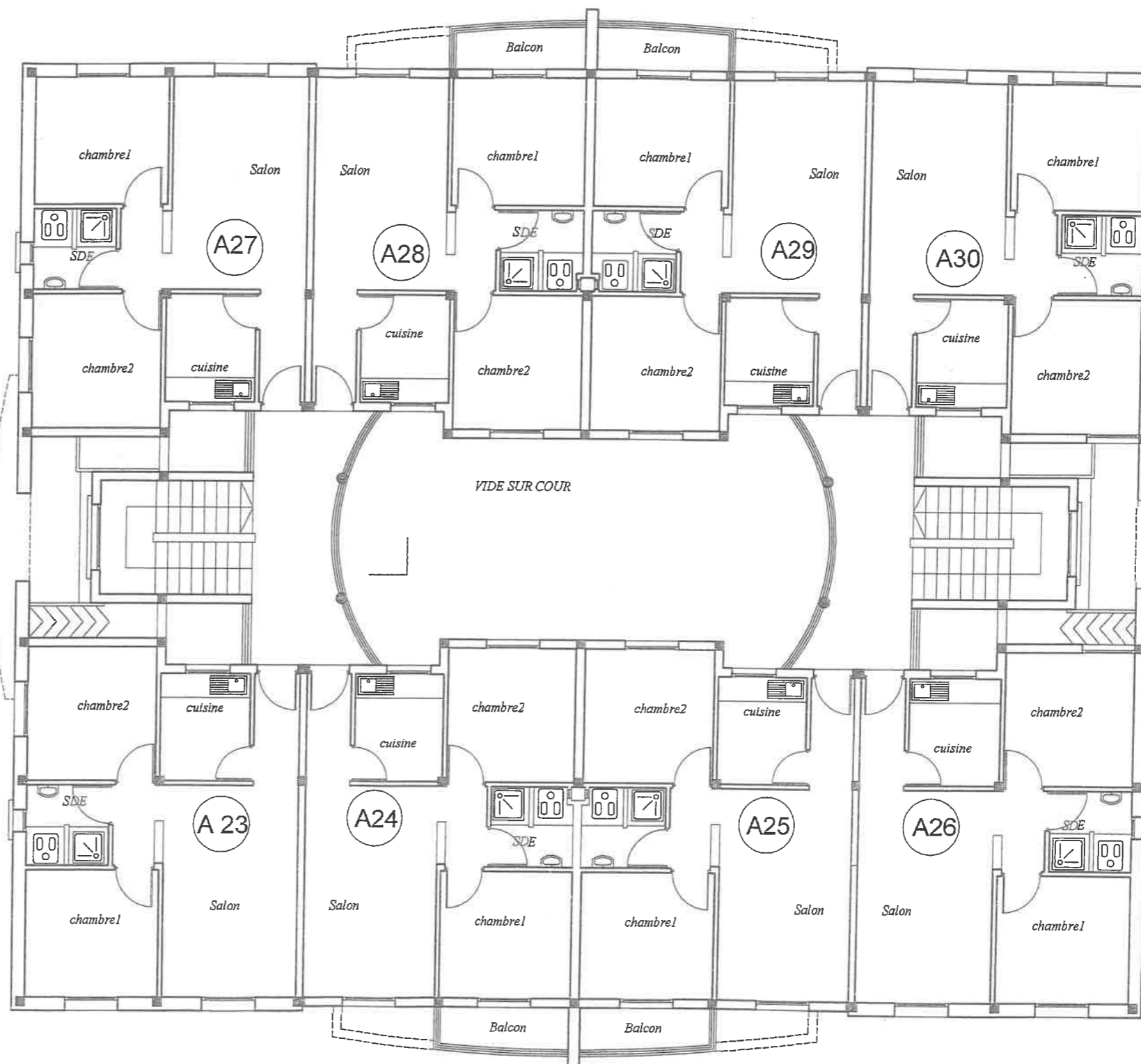
# BLOC A OPERATION ZAYANE KHENIFRA

## 3EME ETAGE



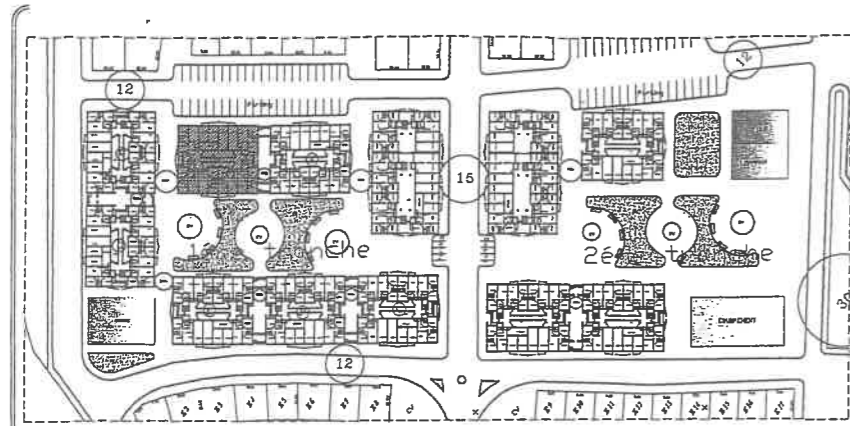
TABEAU DES SUPERFICIES  
DES APPARTEMENTS

A 23	: 51 M <sup>2</sup>
A 24	: 54 M <sup>2</sup>
A 25	: 54 M <sup>2</sup>
A 26	: 51 M <sup>2</sup>
A 27	: 51 M <sup>2</sup>
A 28	: 54 M <sup>2</sup>
A 29	: 54 M <sup>2</sup>
A 30	: 51 M <sup>2</sup>



# BLOC B OPERATION ZAYANE KHENIFRA

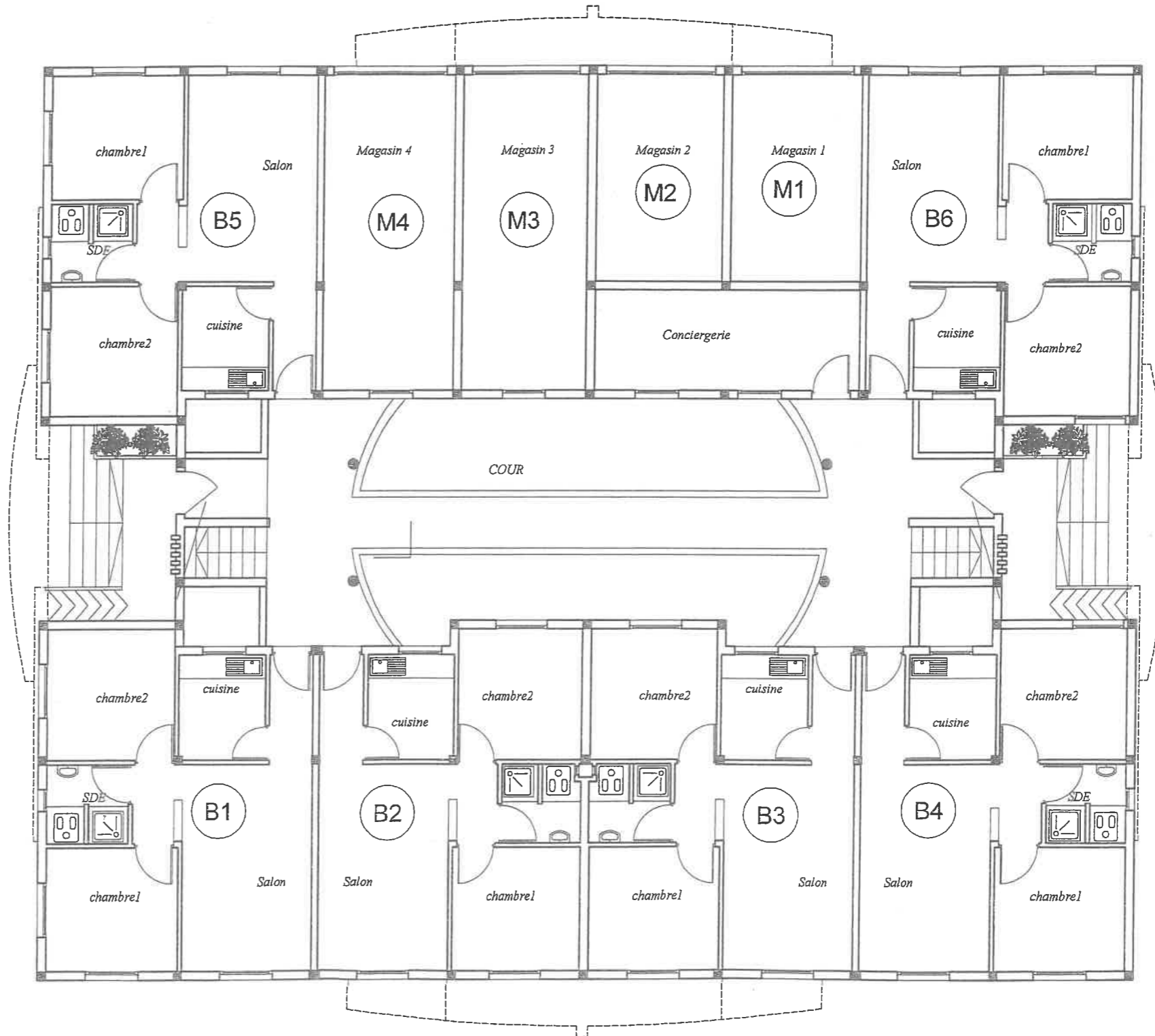
## REZ DE CHAUSSEE



PLAN DE SITUATION

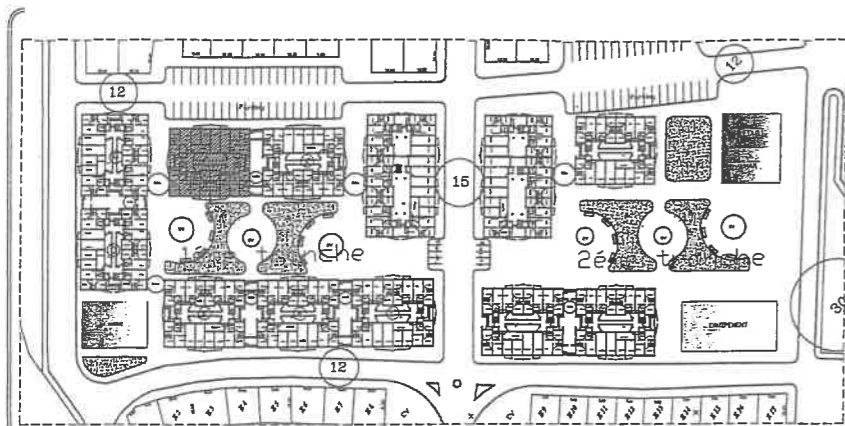
TABLEAU DES SUPERFICIES  
DES APPARTEMENTS

B1	: 51 M <sup>2</sup>
B2	: 51 M <sup>2</sup>
B3	: 51 M <sup>2</sup>
B4	: 51 M <sup>2</sup>
B5	: 51 M <sup>2</sup>
B6	: 51 M <sup>2</sup>
M1	: 16 M <sup>2</sup>
M2	: 16 M <sup>2</sup>
M3	: 24 M <sup>2</sup>
M4	: 24 M <sup>2</sup>



# BLOC B OPERATION ZAYANE KHENIFRA

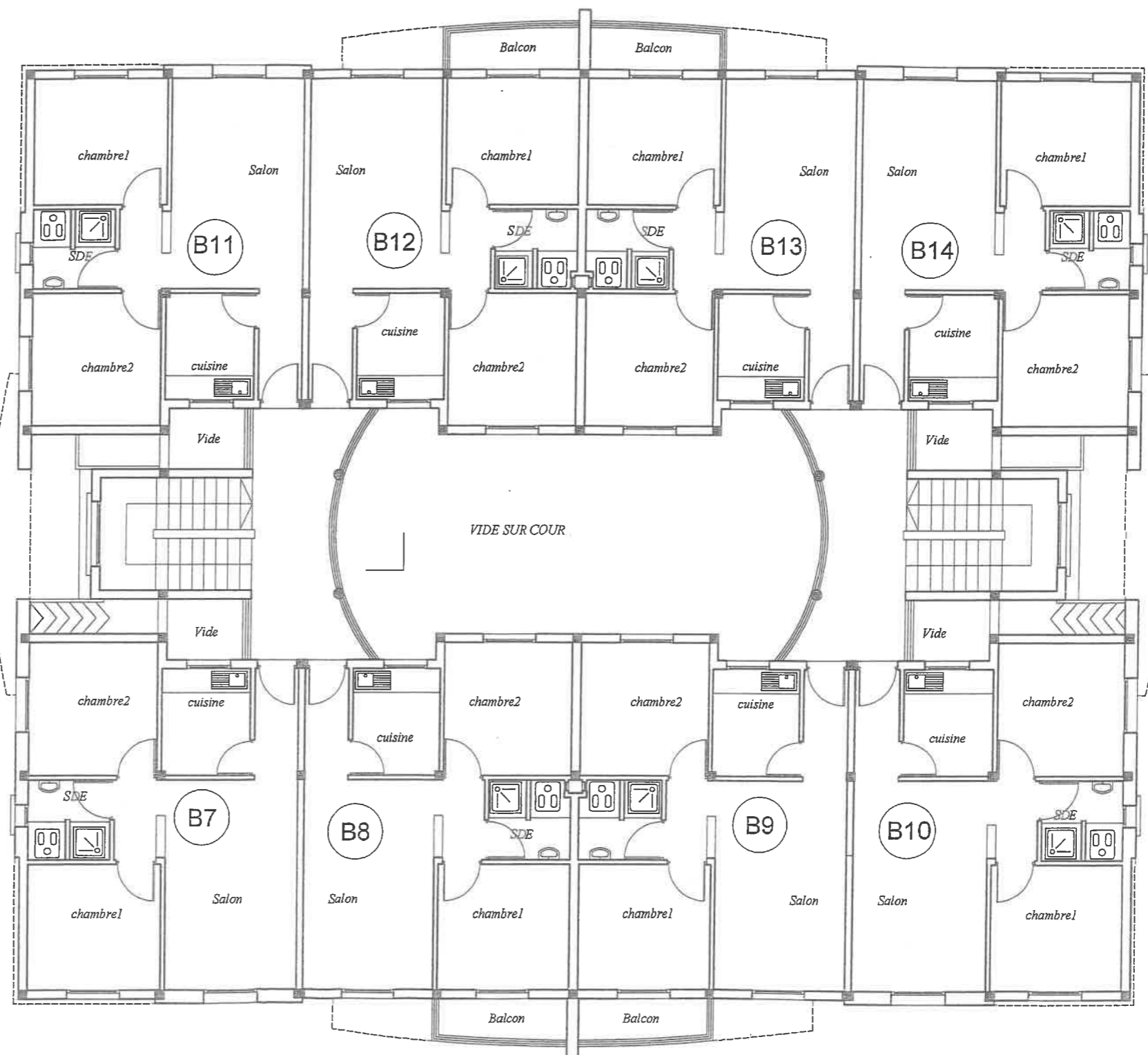
## 1 er ETAGE



PLAN DE SITUATION

TABLEAU DES SUPERFICIES  
DES APPARTEMENTS

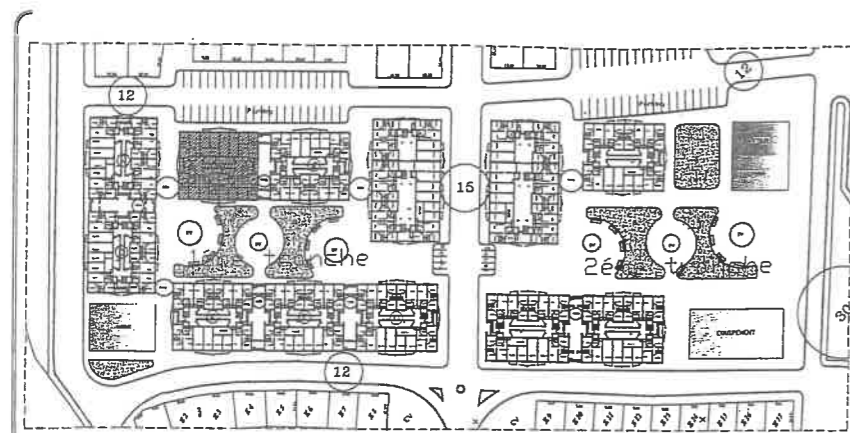
B7	: 51 M <sup>2</sup>
B8	: 54 M <sup>2</sup>
B9	: 54 M <sup>2</sup>
B10	: 51 M <sup>2</sup>
B11	: 51 M <sup>2</sup>
B12	: 54 M <sup>2</sup>
B13	: 54 M <sup>2</sup>
B14	: 51 M <sup>2</sup>





# BLOC B OPERATION ZAYANE KHENIFRA

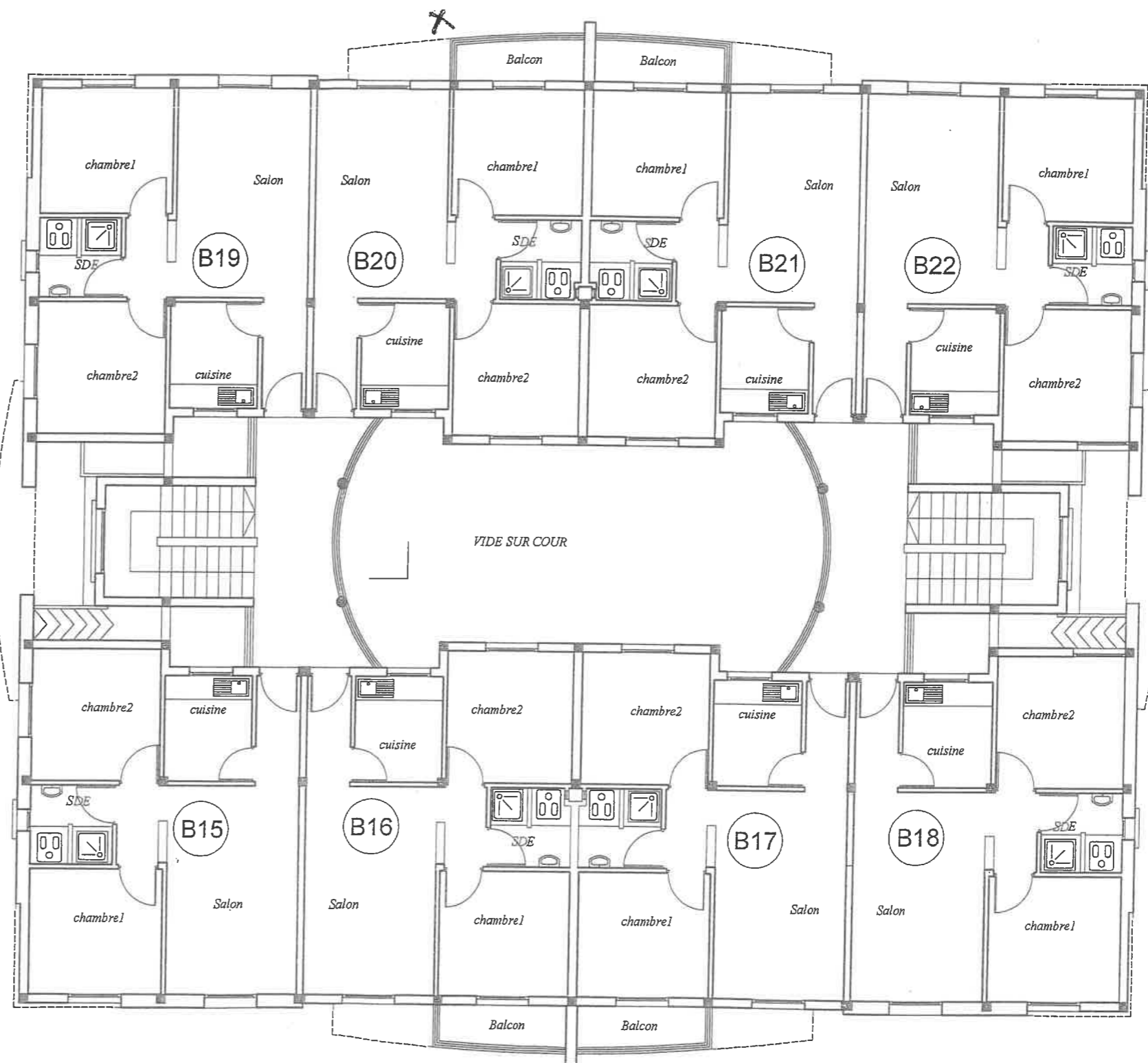
## 2EME ETAGE



PLAN DE SITUATION

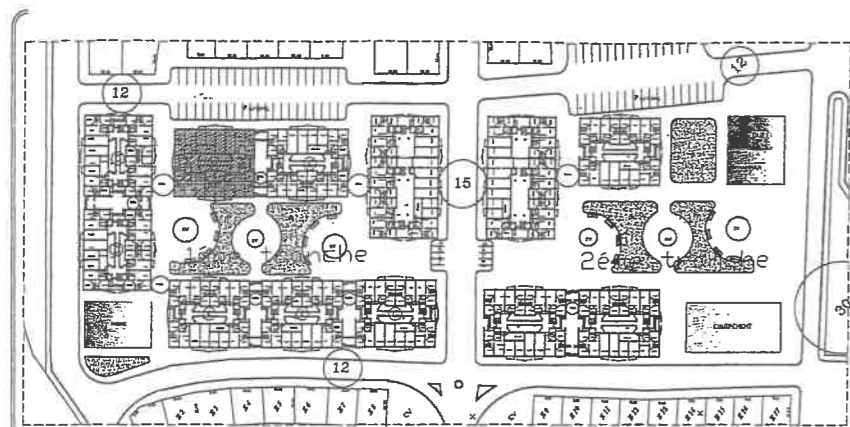
TABLEAU DES SUPERFICIES  
DES APPARTEMENTS

B15	: 51 M <sup>2</sup>
B16	: 54 M <sup>2</sup>
B17	: 54 M <sup>2</sup>
B18	: 51 M <sup>2</sup>
B19	: 51 M <sup>2</sup>
B20	: 54 M <sup>2</sup>
B21	: 54 M <sup>2</sup>
B22	: 51 M <sup>2</sup>



# BLOC B OPERATION ZAYANE KHENIFRA

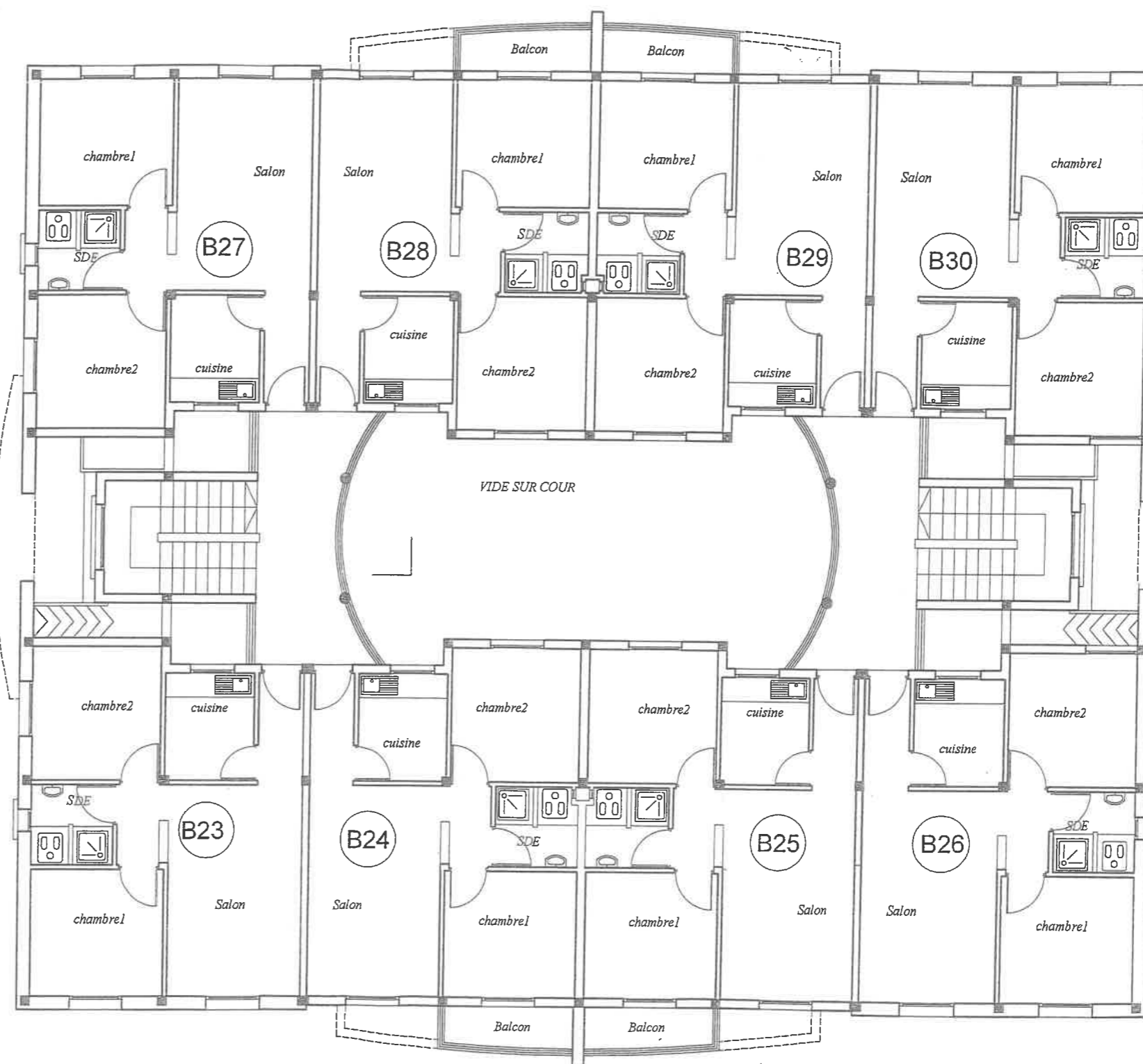
## 3EME ETAGE



PLAN DE SITUATION

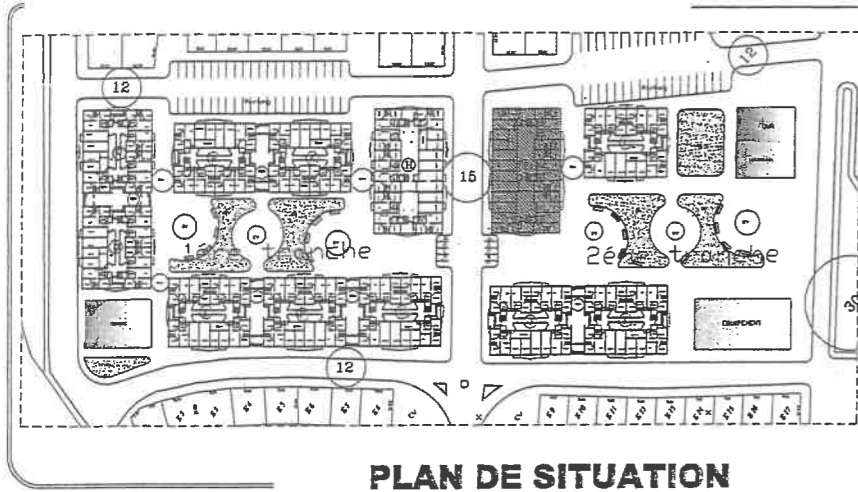
TABEAU DES SUPERFICIES  
DES APPARTEMENTS

B 23	: 51 M <sup>2</sup>
B 24	: 54 M <sup>2</sup>
B 25	: 54 M <sup>2</sup>
B 26	: 51 M <sup>2</sup>
B 27	: 51 M <sup>2</sup>
B 28	: 54 M <sup>2</sup>
B 29	: 54 M <sup>2</sup>
B 30	: 51 M <sup>2</sup>



# BLOC I OPERATION ZAYANE KHENIFRA

## REZ DE CHAUSSEE



PLAN DE SITUATION

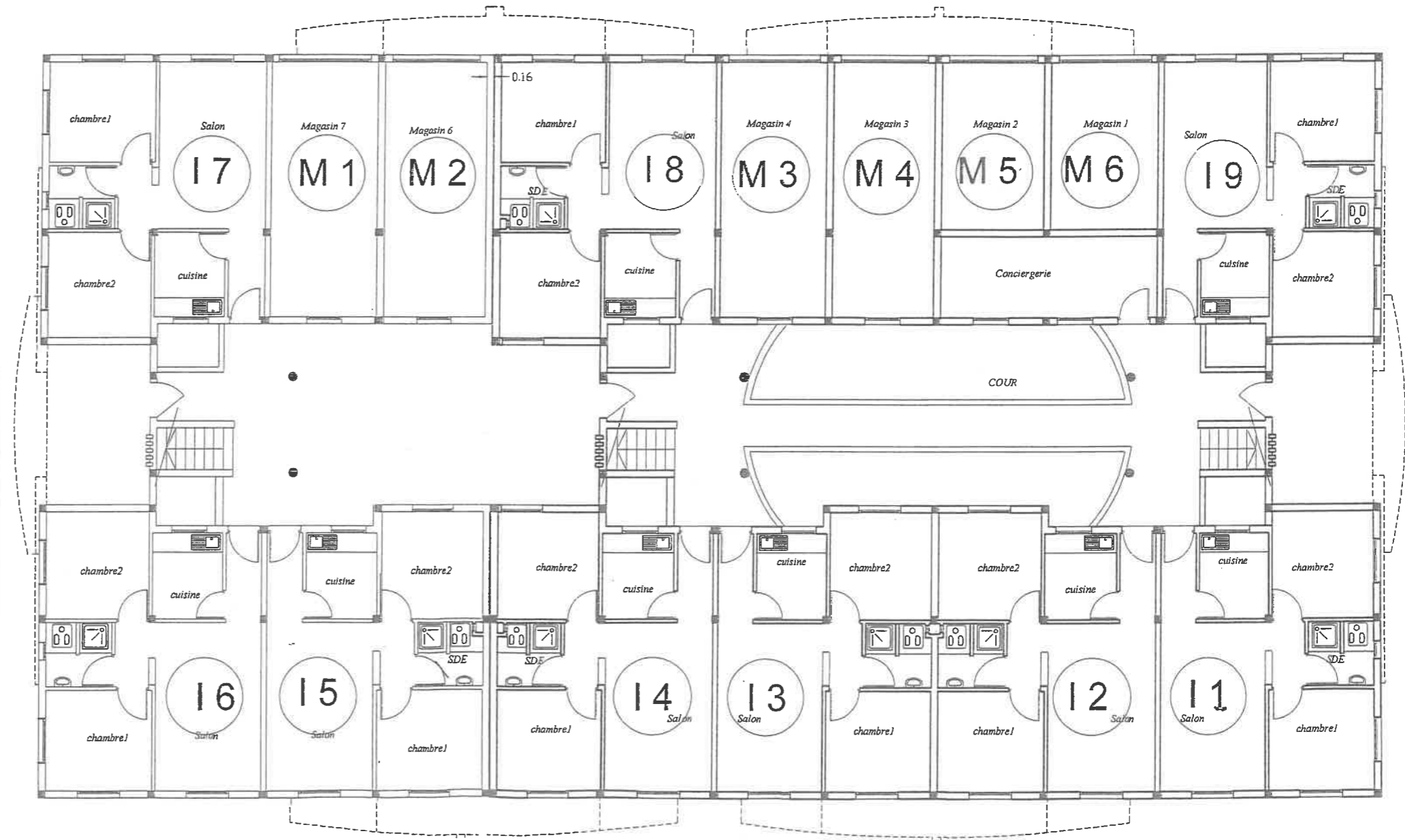


TABLEAU DES  
SUPERFICIES  
DES APPARTEMENTS

I 1	: 51 M <sup>2</sup>
I 2	: 51 M <sup>2</sup>
I 3	: 51 M <sup>2</sup>
I 4	: 51 M <sup>2</sup>
I 5	: 51 M <sup>2</sup>
I 6	: 51 M <sup>2</sup>
I 7	: 51 M <sup>2</sup>
I 8	: 51 M <sup>2</sup>
I 9	: 51 M <sup>2</sup>

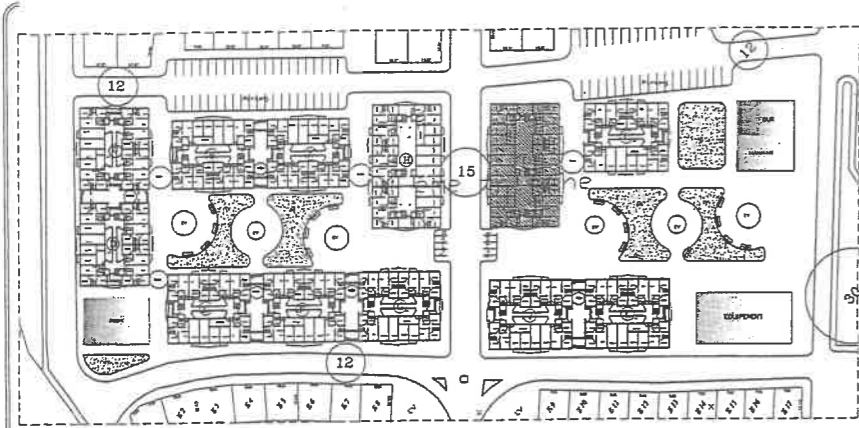
TABLEAU DES  
SUPERFICIES  
DES MAGASINS

M 1	: 24 M <sup>2</sup>
M 2	: 24 M <sup>2</sup>
M 3	: 24 M <sup>2</sup>
M 4	: 24 M <sup>2</sup>
M 5	: 16 M <sup>2</sup>
M 6	: 16 M <sup>2</sup>

2

# BLOC I OPERATION ZAYANE KHENIFRA

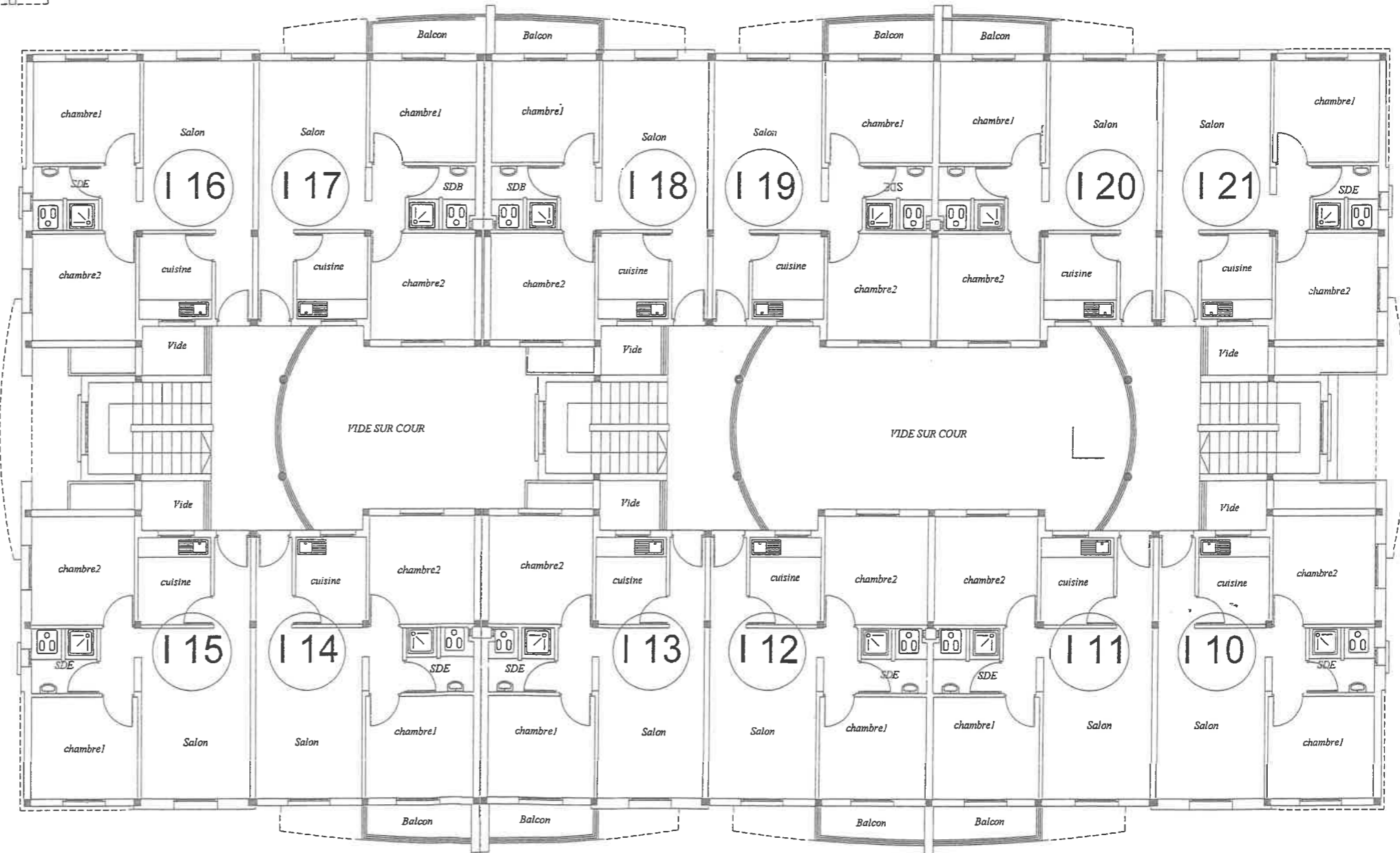
## 1 er ETAGE



PLAN DE SITUATION

TABLEAU DES SUPERFICIES  
DES APPARTEMENTS

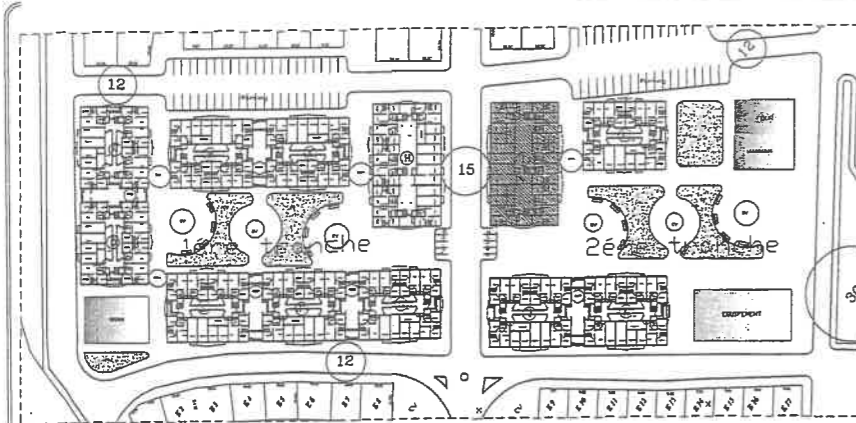
I 10	: 51 M <sup>2</sup>
I 11	: 54 M <sup>2</sup>
I 12	: 54 M <sup>2</sup>
I 13	: 54 M <sup>2</sup>
I 14	: 54 M <sup>2</sup>
I 15	: 51 M <sup>2</sup>
I 16	: 51 M <sup>2</sup>
I 17	: 54 M <sup>2</sup>
I 18	: 54 M <sup>2</sup>
I 19	: 54 M <sup>2</sup>
I 20	: 54 M <sup>2</sup>
I 21	: 51 M <sup>2</sup>



PLAN 1ère ETAGE

# BLOC I OPERATION ZAYANE KHENIFRA

## 2EME ETAGE



PLAN DE SITUATION

TABLEAU DES SUPERFICIES  
DES APPARTEMENTS

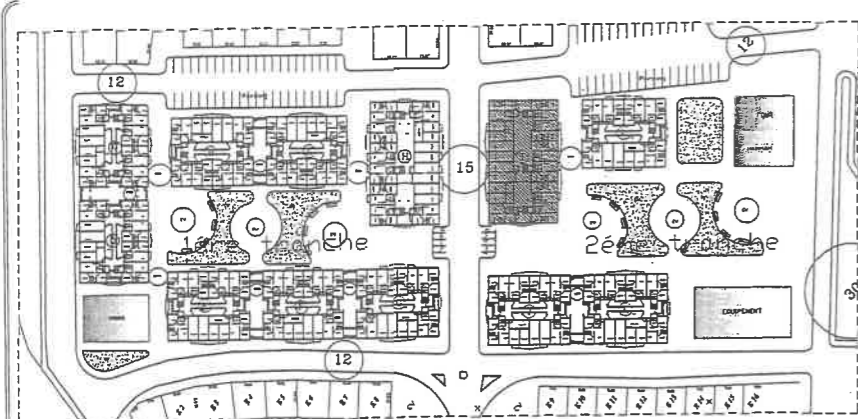
I 22	: 51 M <sup>2</sup>
I 23	: 54 M <sup>2</sup>
I 24	: 54 M <sup>2</sup>
I 25	: 54 M <sup>2</sup>
I 26	: 54 M <sup>2</sup>
I 27	: 51 M <sup>2</sup>
I 28	: 51 M <sup>2</sup>
I 29	: 54 M <sup>2</sup>
I 30	: 54 M <sup>2</sup>
I 31	: 54 M <sup>2</sup>
I 32	: 54 M <sup>2</sup>
I 33	: 51 M <sup>2</sup>



*[Handwritten signature]*

# BLOC I OPERATION ZAYANE KHENIFRA

## 3EME ETAGE

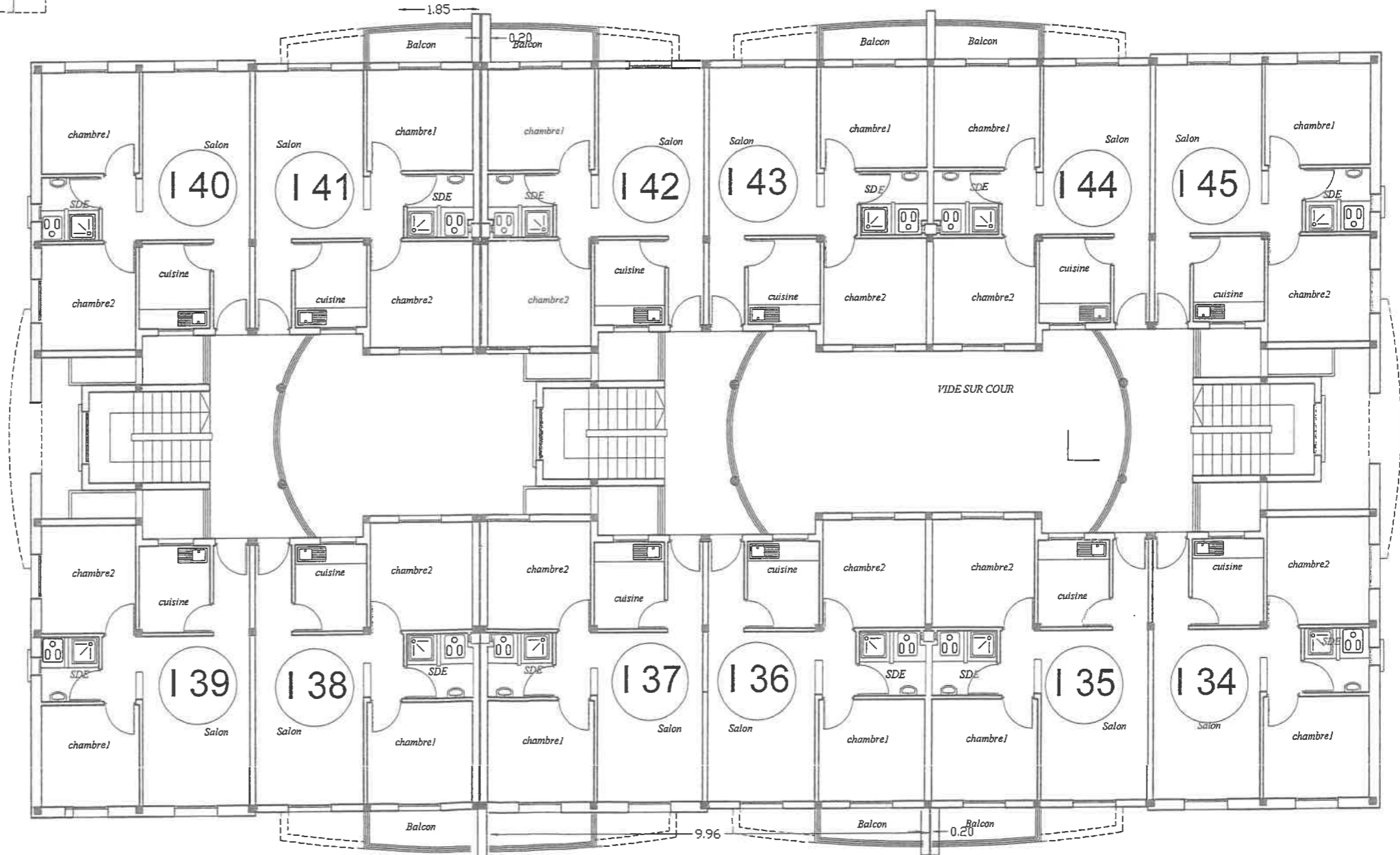


PLAN DE SITUATION

TABLEAU DES SUPERFICIES  
DES APPARTEMENTS

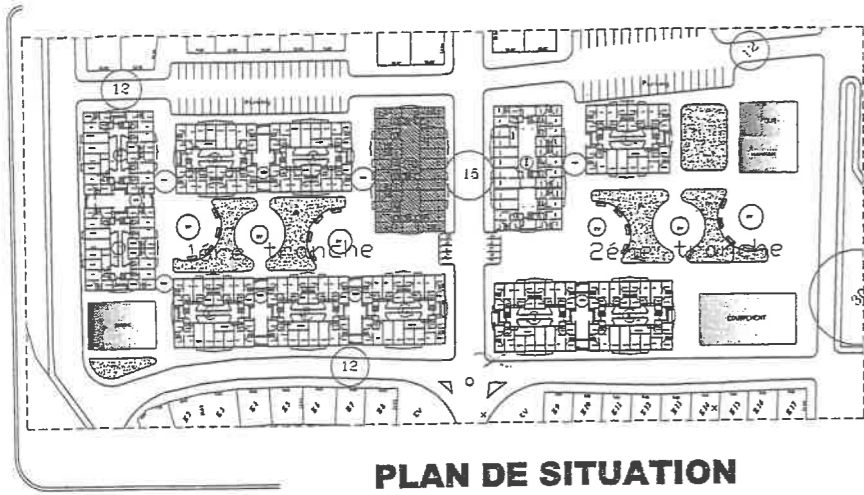
I 34	: 51 M <sup>2</sup>
I 35	: 54 M <sup>2</sup>
I 36	: 54 M <sup>2</sup>
I 37	: 54 M <sup>2</sup>
I 38	: 54 M <sup>2</sup>
I 39	: 51 M <sup>2</sup>
I 40	: 51 M <sup>2</sup>
I 41	: 54 M <sup>2</sup>
I 42	: 54 M <sup>2</sup>
I 43	: 54 M <sup>2</sup>
I 44	: 54 M <sup>2</sup>
I 45	: 51 M <sup>2</sup>

Côté MAG



# BLOC H OPERATION ZAYANE KHENIFRA

# REZ DE CHAUSSEE

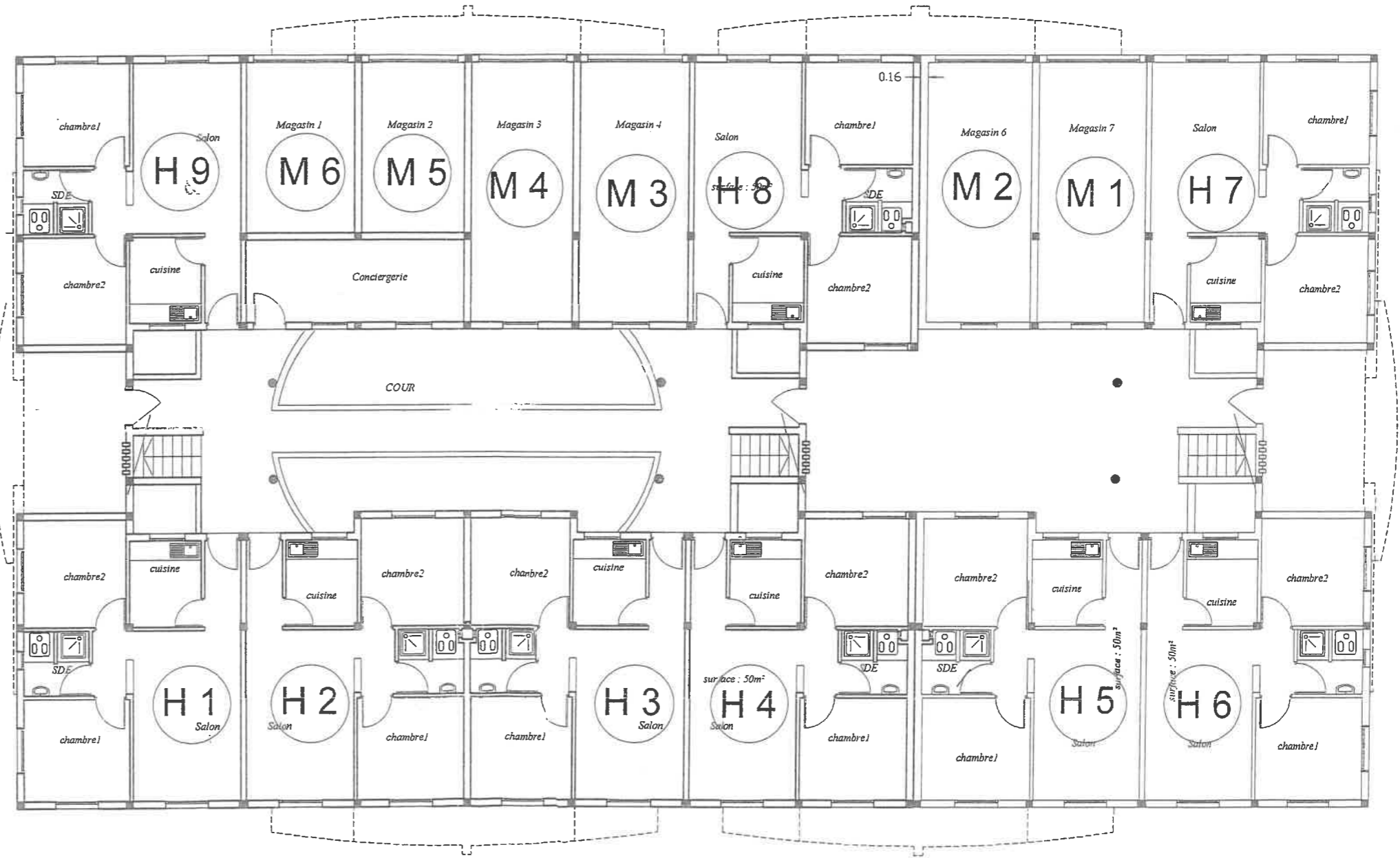


**TABLEAU DES  
SUPERFICIES  
DES APPARTEMENTS**

H1	: 51 M <sup>2</sup>
H2	: 51 M <sup>2</sup>
H3	: 51 M <sup>2</sup>
H4	: 51 M <sup>2</sup>
H5	: 51 M <sup>2</sup>
H6	: 51 M <sup>2</sup>
H7	: 51 M <sup>2</sup>
H8	: 51 M <sup>2</sup>
H9	: 51 M <sup>2</sup>

**TABLEAU DES  
SUPERFICIES  
DES MAGASINS**

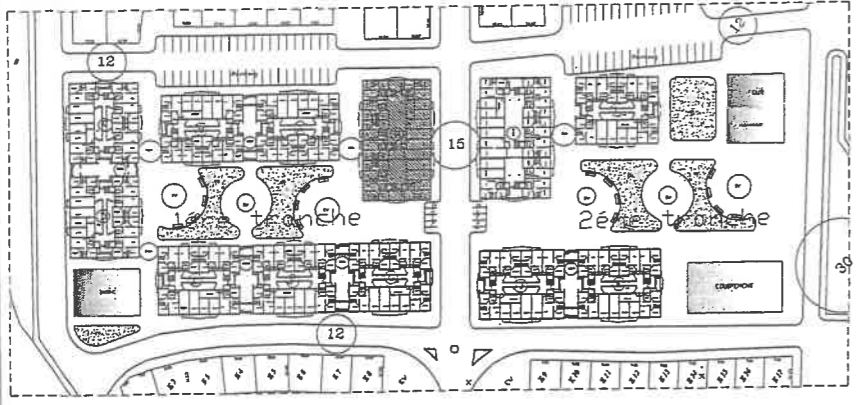
M1	: 24 M <sup>2</sup>
M2	: 24 M <sup>2</sup>
M3	: 24 M <sup>2</sup>
M4	: 24 M <sup>2</sup>
M5	: 16 M <sup>2</sup>
M6	: 16 M <sup>2</sup>



# KHENIFRA

1 er ETAGE

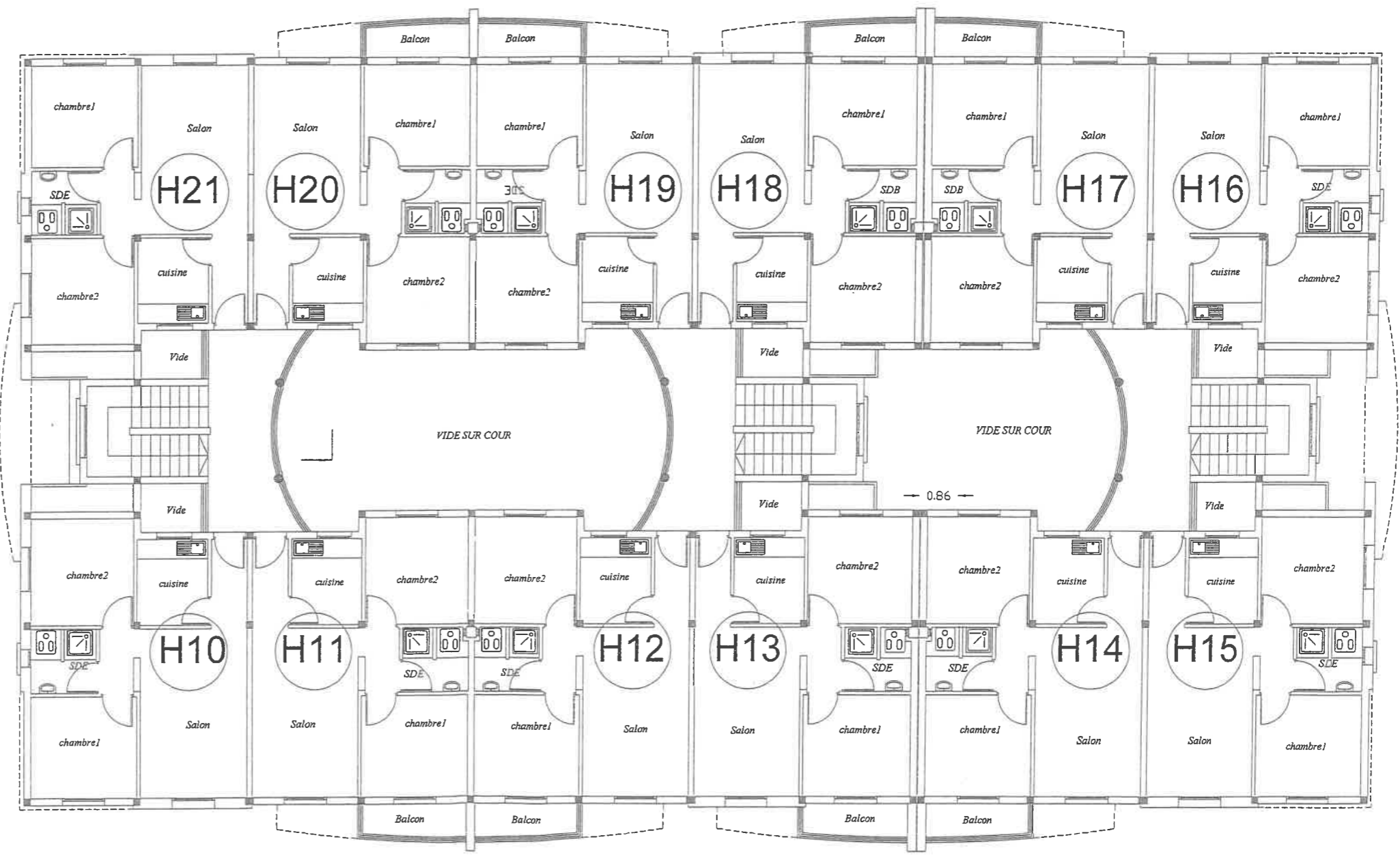
*Handwritten signature*



**PLAN DE SITUATION**

**TABLEAU DES SUPERFICIES  
DES APPARTEMENTS**

H 10	: 51 M <sup>2</sup>
H 11	: 54 M <sup>2</sup>
H 12	: 54 M <sup>2</sup>
H 13	: 54 M <sup>2</sup>
H 14	: 54 M <sup>2</sup>
H 15	: 51 M <sup>2</sup>
H 16	: 51 M <sup>2</sup>
H 17	: 54 M <sup>2</sup>
H 18	: 54 M <sup>2</sup>
H 19	: 54 M <sup>2</sup>
H 20	: 54 M <sup>2</sup>
H 21	: 51 M <sup>2</sup>

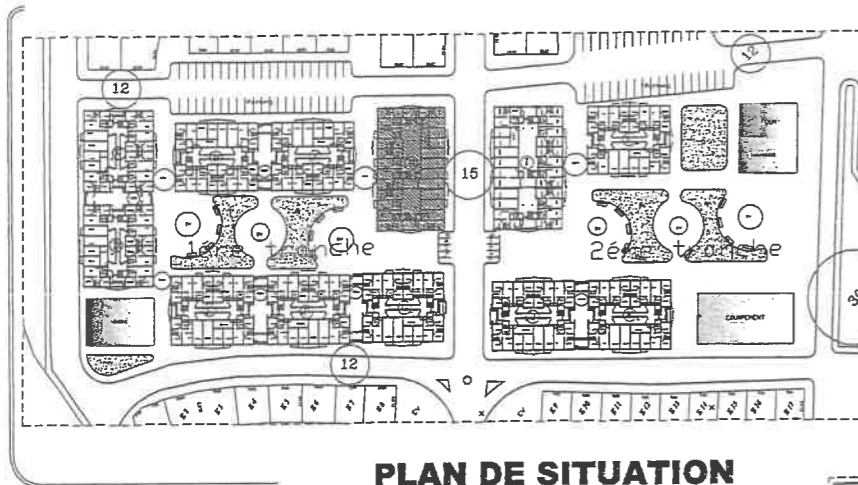


*PLAN 1ère ETAGE*



# BLOC H OPERATION ZAYANE KHENIFRA

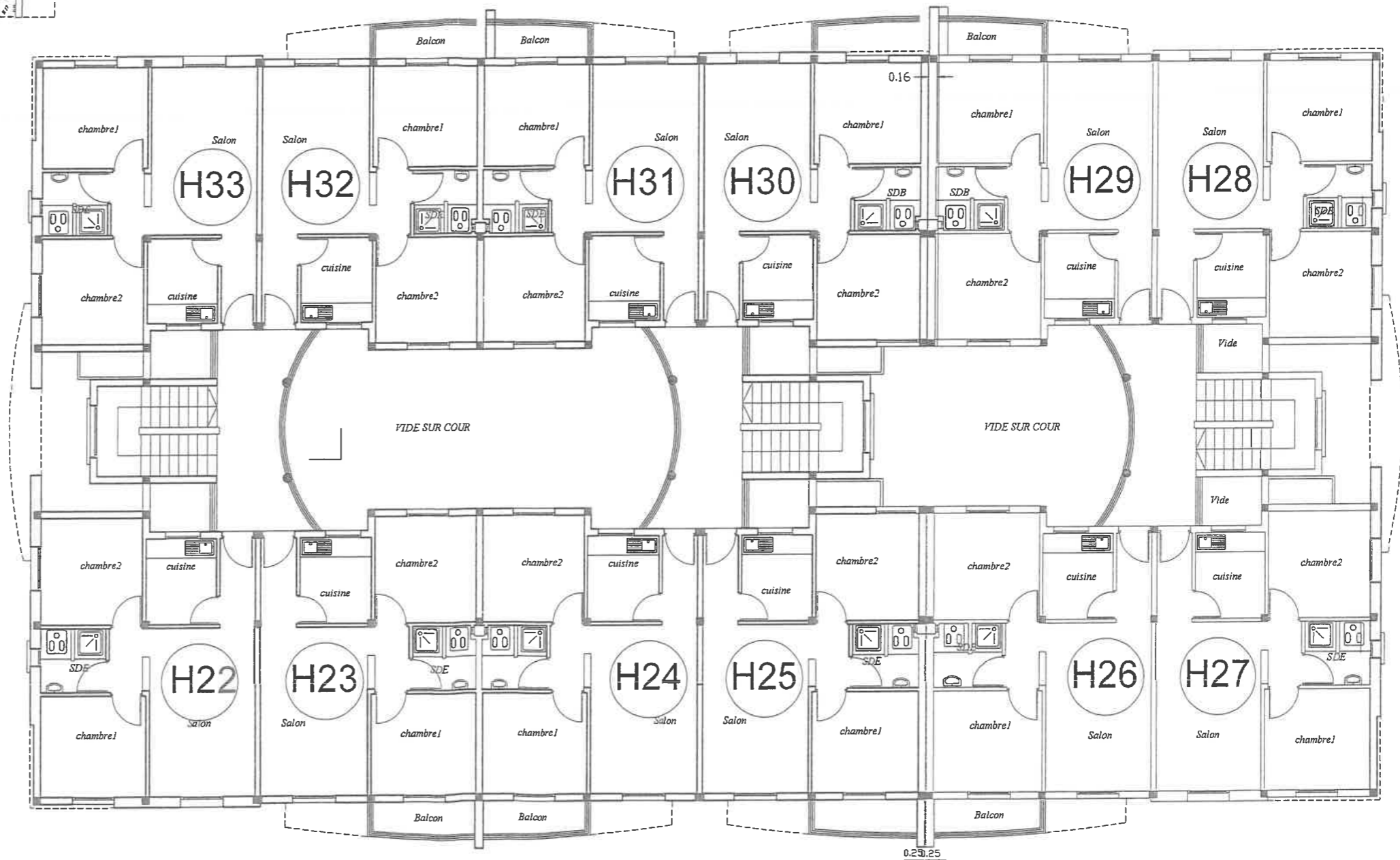
## 2EME ETAGE



PLAN DE SITUATION

TABLEAU DES SUPERFICIES  
DES APPARTEMENTS

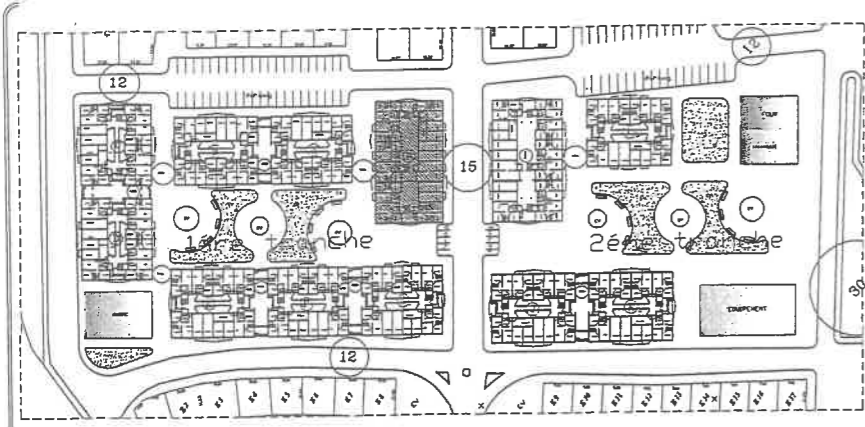
H 22	: 51 M <sup>2</sup>
H 23	: 54 M <sup>2</sup>
H 24	: 54 M <sup>2</sup>
H 25	: 54 M <sup>2</sup>
H 26	: 54 M <sup>2</sup>
H 27	: 51 M <sup>2</sup>
H 28	: 51 M <sup>2</sup>
H 29	: 54 M <sup>2</sup>
H 30	: 54 M <sup>2</sup>
H 31	: 54 M <sup>2</sup>
H 32	: 54 M <sup>2</sup>
H 33	: 51 M <sup>2</sup>



*low map*

**KHENIFRA**

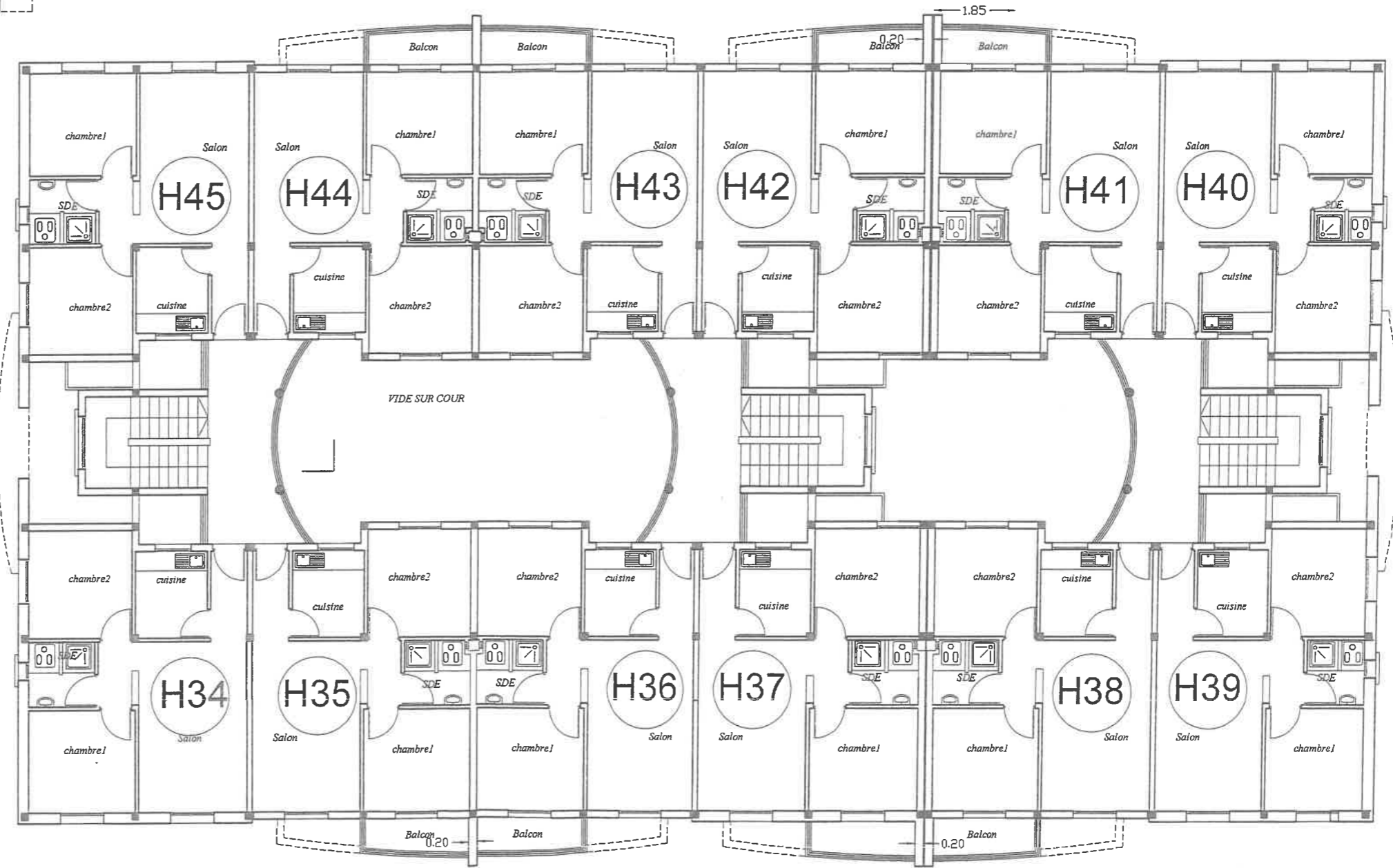
*Café Mar*



**PLAN DE SITUATION**

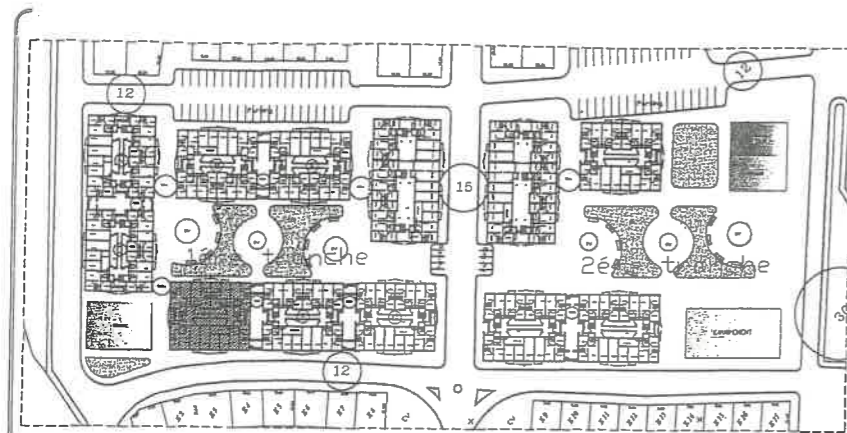
**TABLEAU DES SUPERFICIES  
DES APPARTEMENTS**

H 34	: 51 M <sup>2</sup>
H 35	: 54 M <sup>2</sup>
H 36	: 54 M <sup>2</sup>
H 37	: 54 M <sup>2</sup>
H 38	: 54 M <sup>2</sup>
H 39	: 51 M <sup>2</sup>
H 40	: 51 M <sup>2</sup>
H 41	: 54 M <sup>2</sup>
H 42	: 54 M <sup>2</sup>
H 43	: 54 M <sup>2</sup>
H 44	: 54 M <sup>2</sup>
H 45	: 51 M <sup>2</sup>



# BLOC E OPERATION ZAYANE KHENIFRA

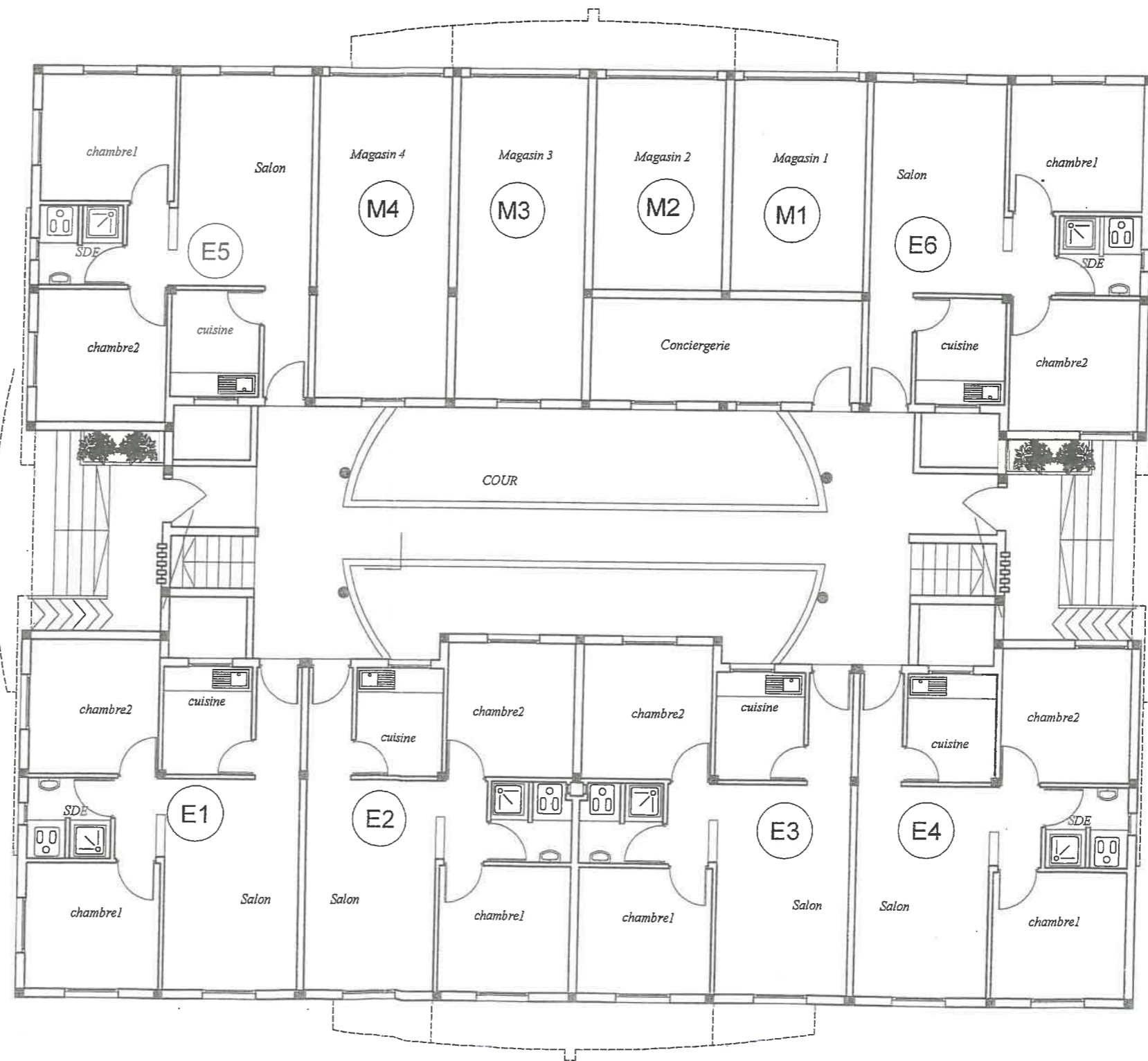
## REZ DE CHAUSSEE



PLAN DE SITUATION

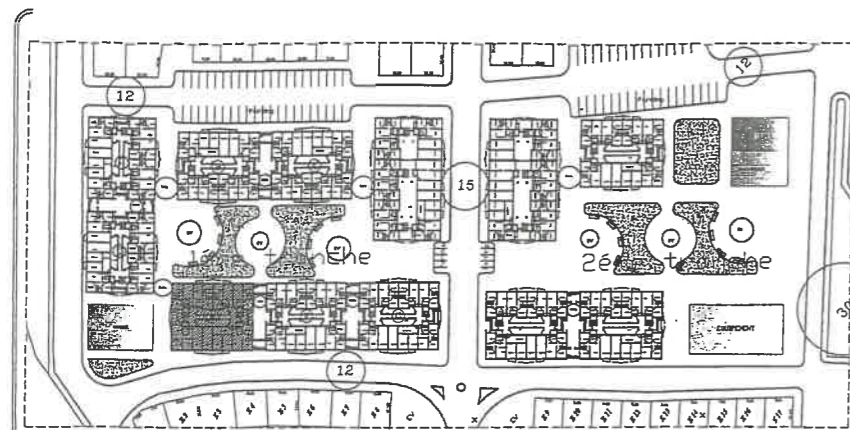
TABLEAU DES SUPERFICIES  
DES APPARTEMENTS

E1	: 51 M <sup>2</sup>
E2	: 51 M <sup>2</sup>
E3	: 51 M <sup>2</sup>
E4	: 51 M <sup>2</sup>
E5	: 51 M <sup>2</sup>
E6	: 51 M <sup>2</sup>
M1	: 16 M <sup>2</sup>
M2	: 16 M <sup>2</sup>
M3	: 24 M <sup>2</sup>
M4	: 24 M <sup>2</sup>



# BLOC E OPERATION ZAYANE KHENIFRA

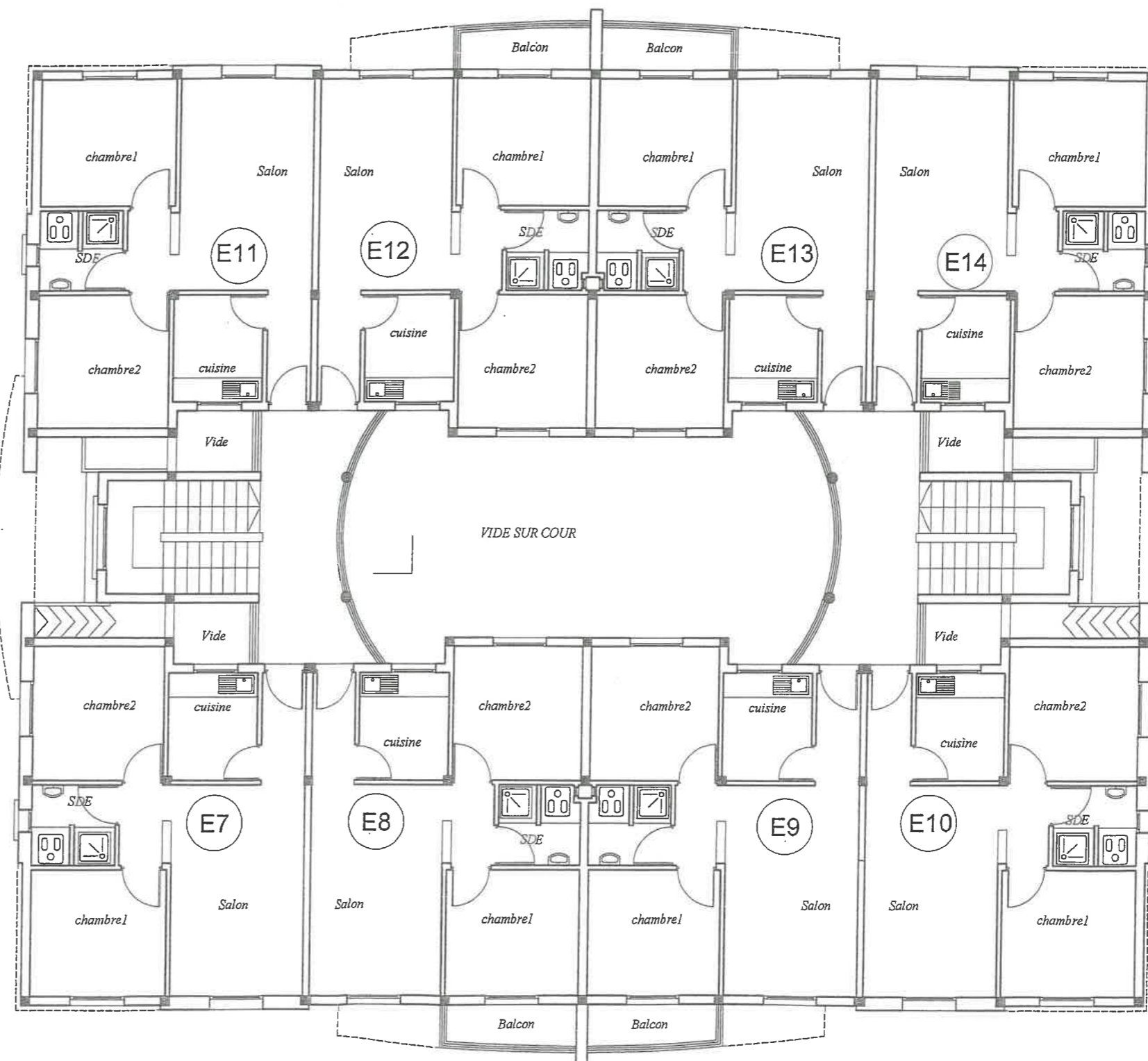
## 1 er ETAGE



PLAN DE SITUATION

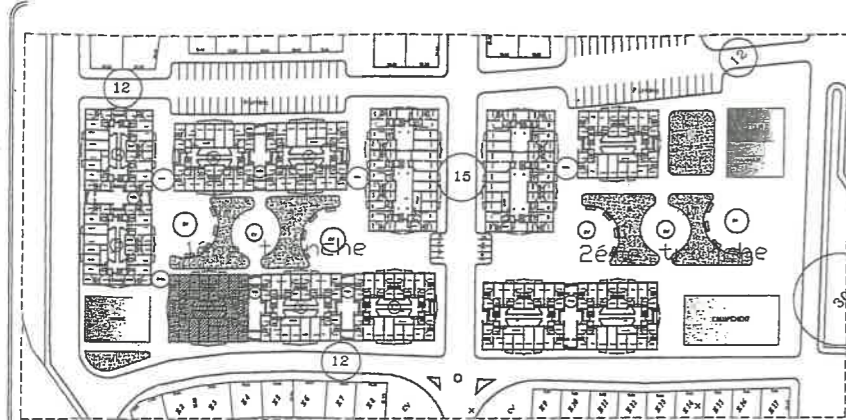
TABEAU DES SUPERFICIES  
DES APPARTEMENTS

E7	: 51 M <sup>2</sup>
E8	: 54 M <sup>2</sup>
E9	: 54 M <sup>2</sup> ✕
E10	: 51 M <sup>2</sup>
E11	: 51 M <sup>2</sup>
E12	: 54 M <sup>2</sup>
E13	: 54 M <sup>2</sup>
E14	: 51 M <sup>2</sup>



# BLOC E OPERATION ZAYANE KHENIFRA

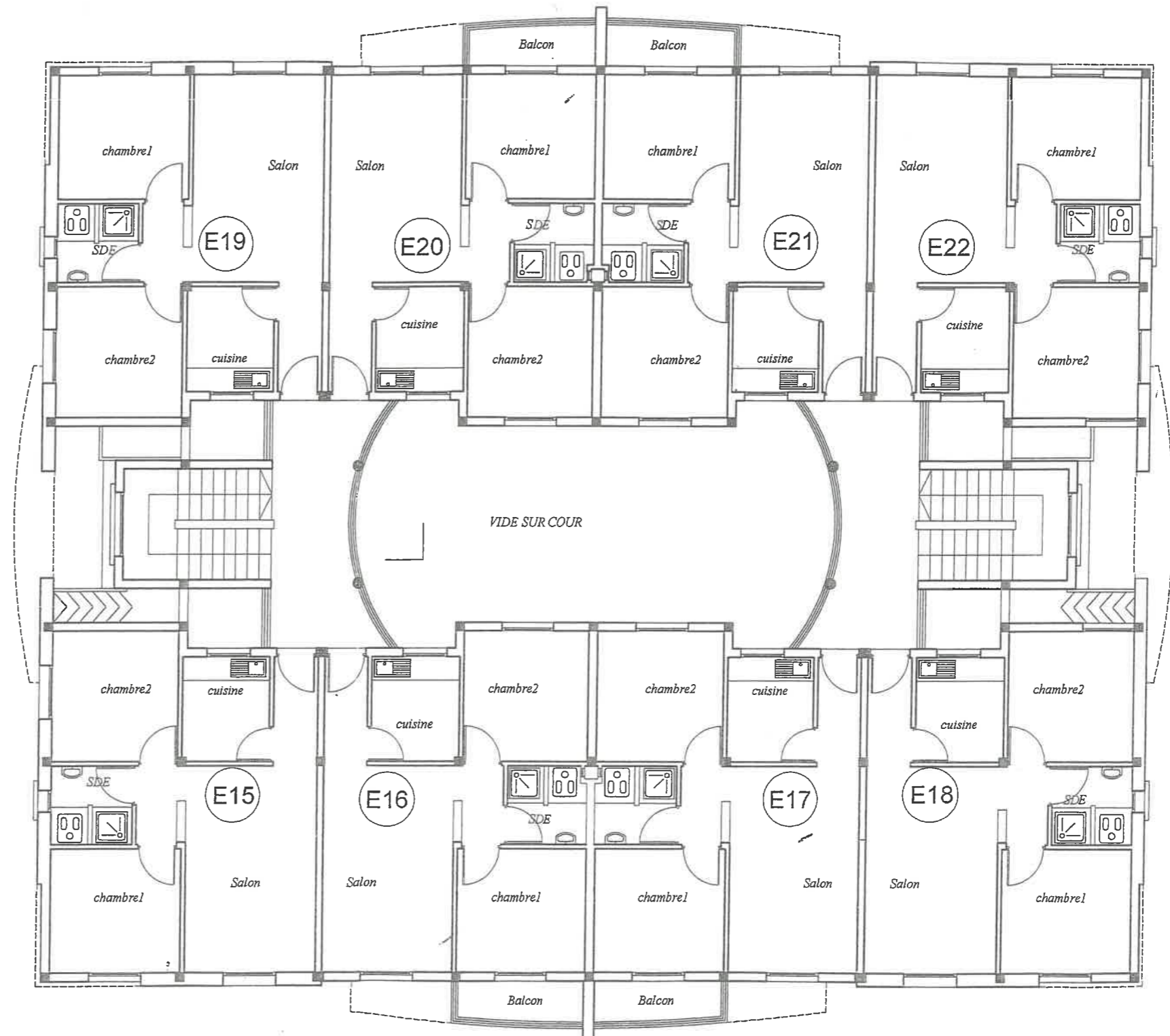
## 2EME ETAGE



PLAN DE SITUATION

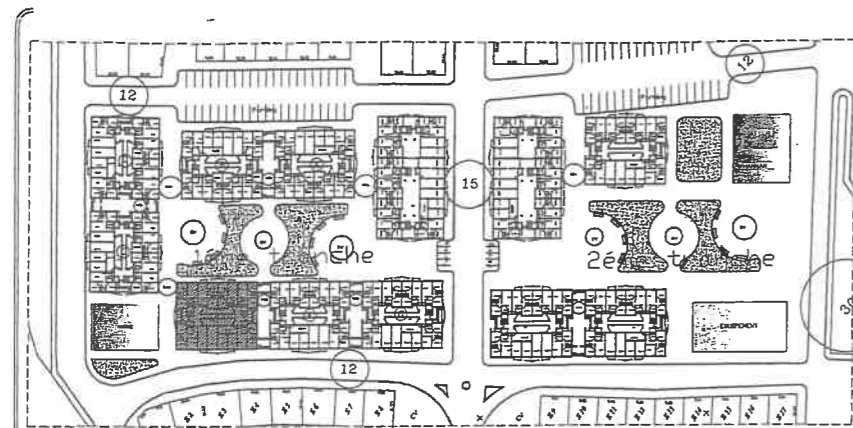
TABLEAU DES SUPERFICIES  
DES APPARTEMENTS

E15	: 51 M <sup>2</sup>
E16	: 54 M <sup>2</sup>
E17	: 54 M <sup>2</sup>
E18	: 51 M <sup>2</sup>
E19	: 51 M <sup>2</sup>
E20	: 54 M <sup>2</sup>
E21	: 54 M <sup>2</sup>
E22	: 51 M <sup>2</sup>



# BLOC E OPERATION ZAYANE KHENIFRA

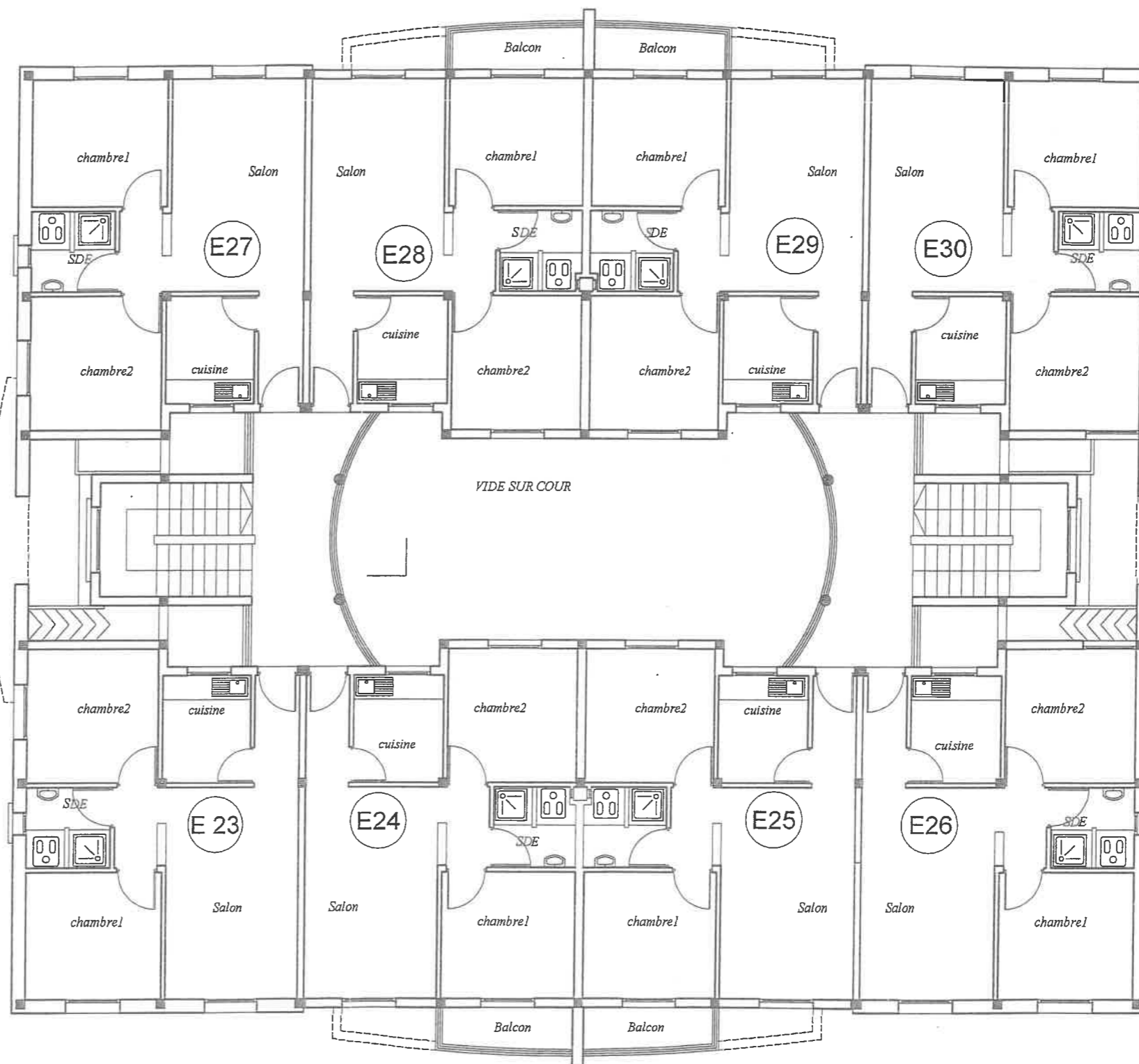
## 3EME ETAGE



PLAN DE SITUATION

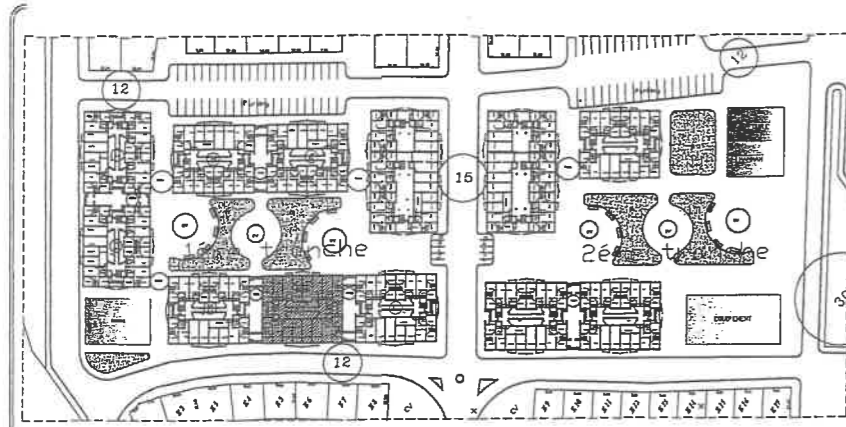
TABLEAU DES SUPERFICIES  
DES APPARTEMENTS

E 23	: 51 M <sup>2</sup>
E24	: 54 M <sup>2</sup>
E25	: 54 M <sup>2</sup>
E 26	: 51 M <sup>2</sup>
E 27	: 51 M <sup>2</sup>
E 28	: 54 M <sup>2</sup>
E 29	: 54 M <sup>2</sup>
E 30	: 51 M <sup>2</sup>



# BLOC F OPERATION ZAYANE KHENIFRA

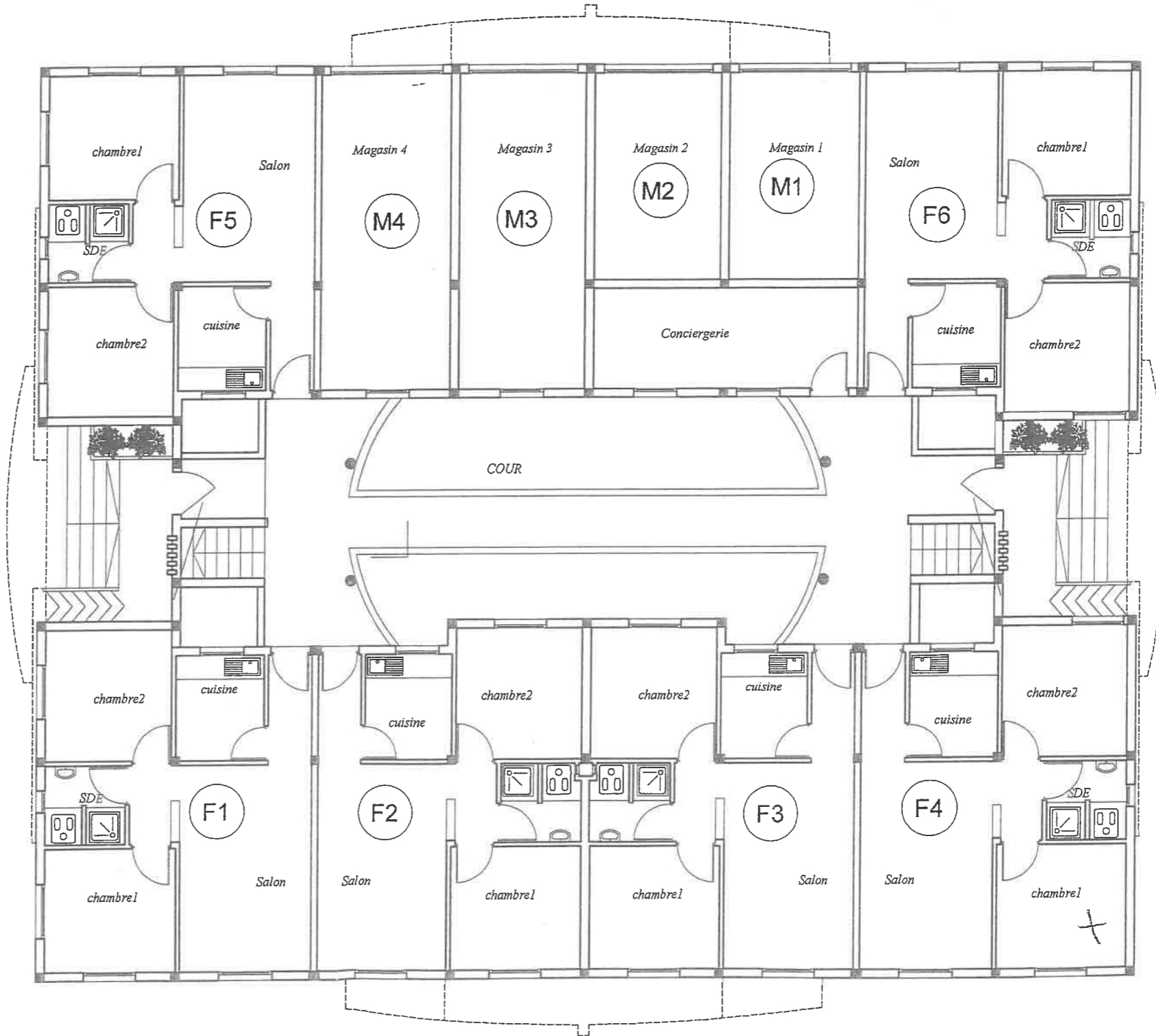
## REZ DE CHAUSSEE



PLAN DE SITUATION

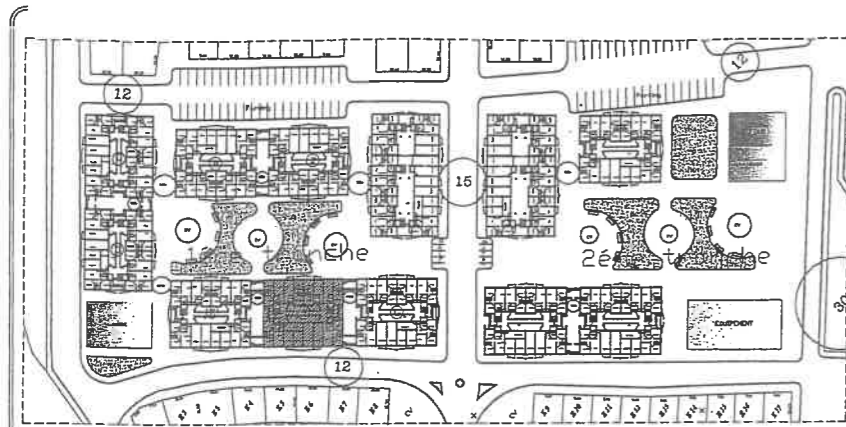
TABLEAU DES SUPERFICIES  
DES APPARTEMENTS

F1	: 51 M <sup>2</sup>
F2	: 51 M <sup>2</sup>
F3	: 51 M <sup>2</sup>
F4	: 51 M <sup>2</sup>
F5	: 51 M <sup>2</sup>
F6	: 51 M <sup>2</sup>
M1	: 16 M <sup>2</sup>
M2	: 16 M <sup>2</sup>
M3	: 24 M <sup>2</sup>
M4	: 24 M <sup>2</sup>



# BLOC F OPERATION ZAYANE KHENIFRA

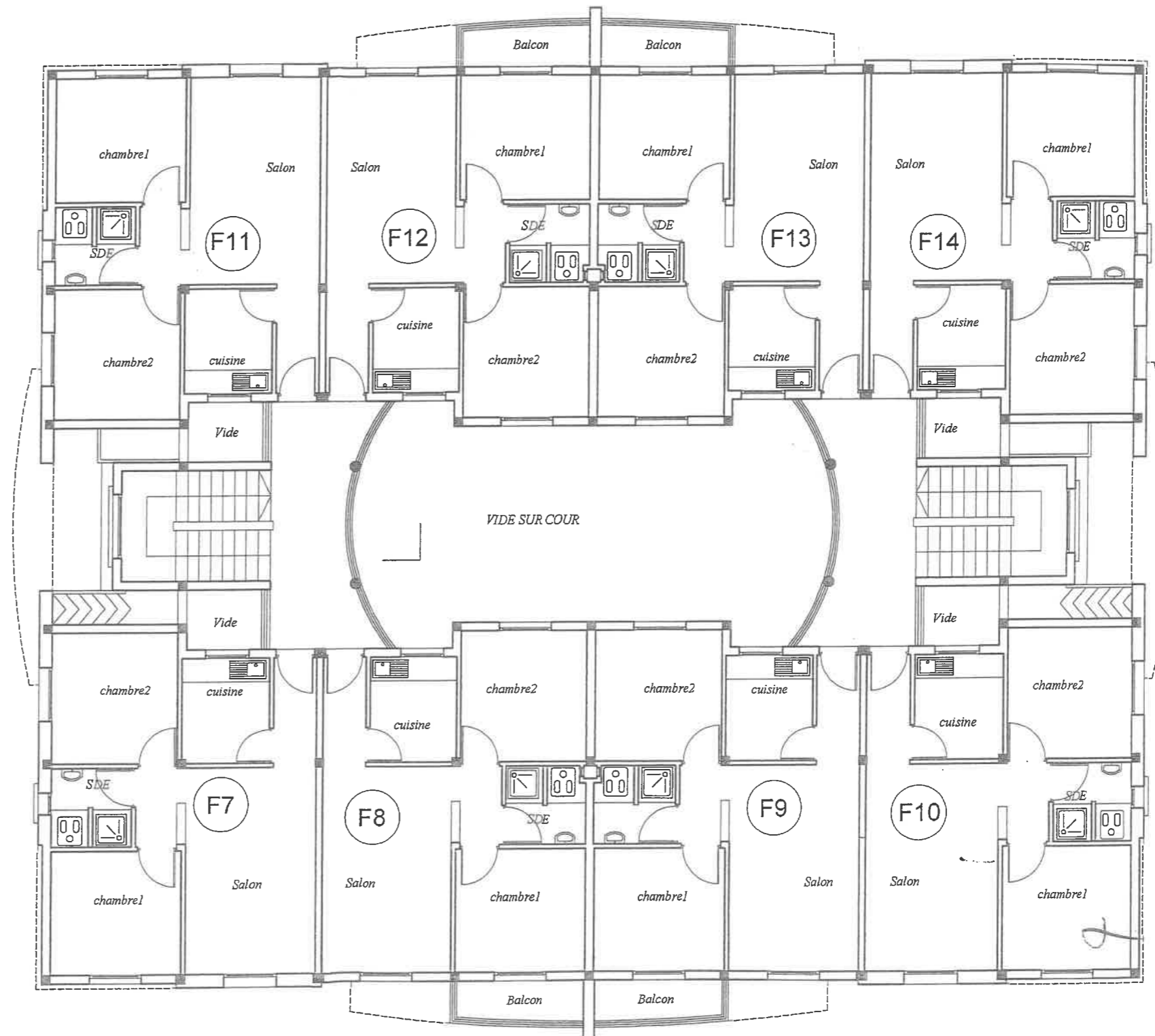
## 1 er ETAGE



PLAN DE SITUATION

TABLEAU DES SUPERFICIES  
DES APPARTEMENTS

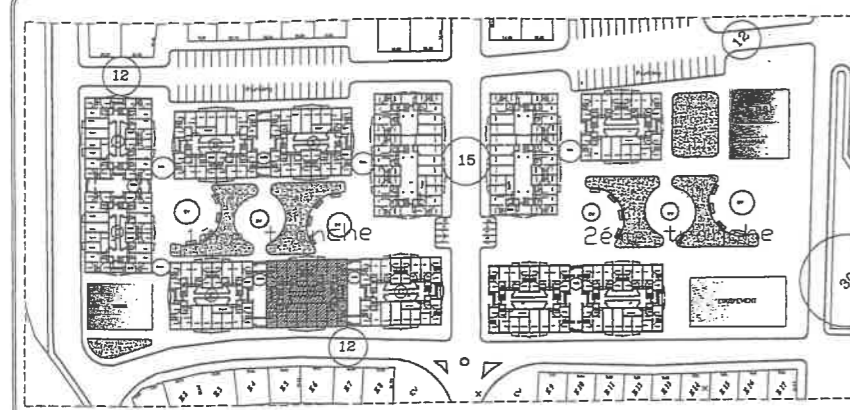
F7	: 51 M <sup>2</sup>
F8	: 54 M <sup>2</sup>
F9	: 54 M <sup>2</sup>
F10	: 51 M <sup>2</sup>
F11	: 51 M <sup>2</sup>
F12	: 54 M <sup>2</sup>
F13	: 54 M <sup>2</sup>
F14	: 51 M <sup>2</sup>





# BLOC F OPERATION ZAYANE KHENIFRA

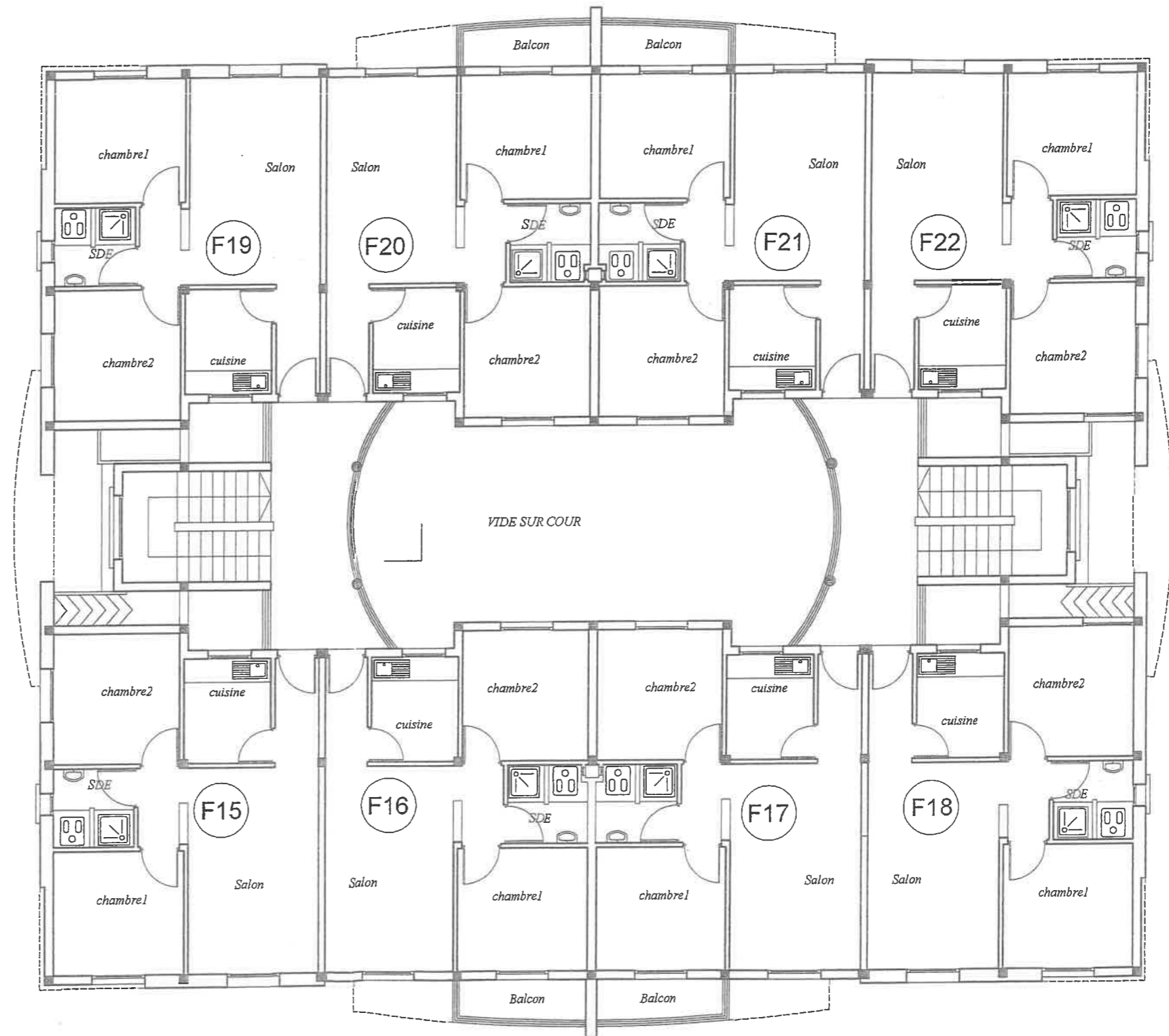
## 2EME ETAGE



PLAN DE SITUATION

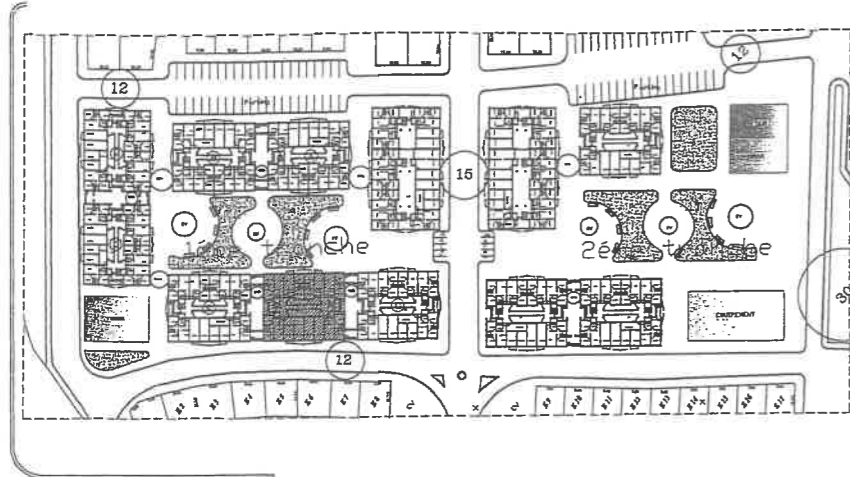
TABLEAU DES SUPERFICIES  
DES APPARTEMENTS

F15	: 51 M <sup>2</sup>
F16	: 54 M <sup>2</sup>
F17	: 54 M <sup>2</sup>
F18	: 51 M <sup>2</sup>
F19	: 51 M <sup>2</sup>
F20	: 54 M <sup>2</sup>
F21	: 54 M <sup>2</sup>
F22	: 51 M <sup>2</sup>



# BLOC F OPERATION ZAYANE KHENIFRA

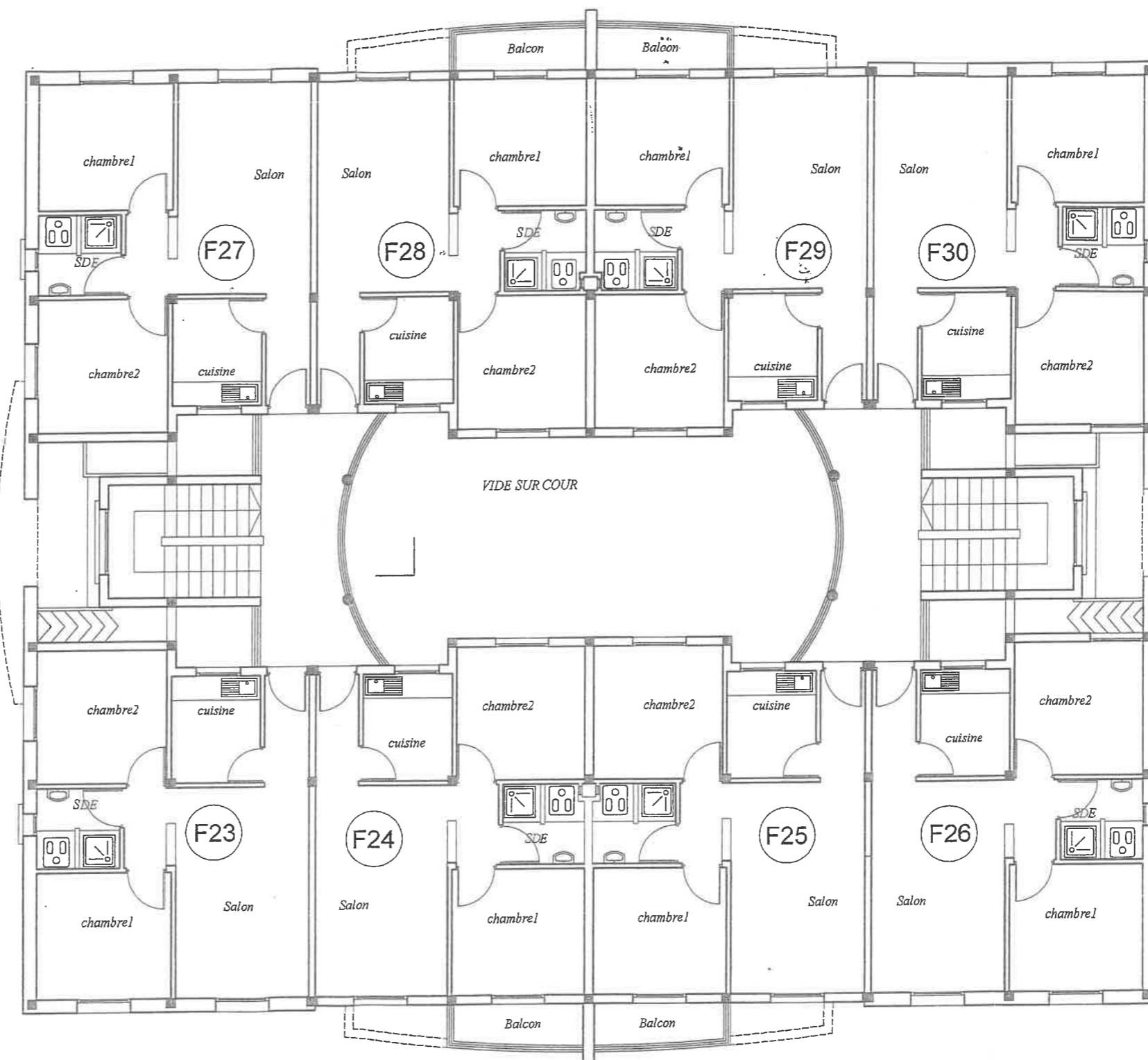
## 3EME ETAGE



PLAN DE SITUATION

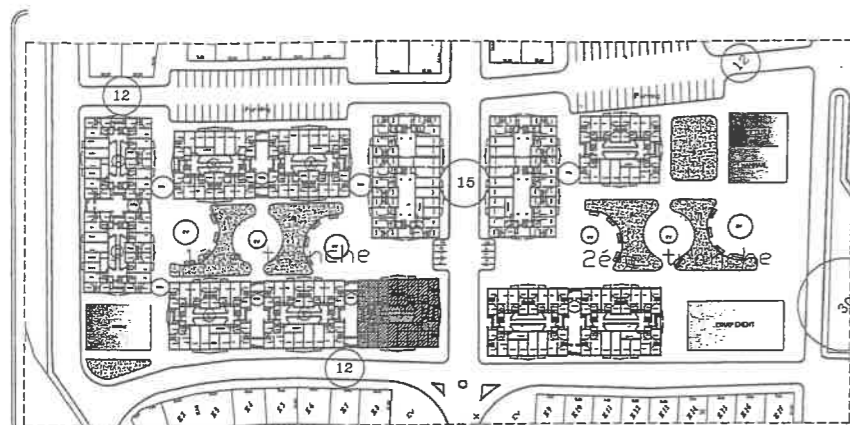
TABLEAU DES SUPERFICIES  
DES APPARTEMENTS

F 23	: 51 M <sup>2</sup>
F 24	: 54 M <sup>2</sup>
F 25	: 54 M <sup>2</sup>
F 26	: 51 M <sup>2</sup>
F 27	: 51 M <sup>2</sup>
F 28	: 54 M <sup>2</sup>
F 29	: 54 M <sup>2</sup>
F 30	: 51 M <sup>2</sup>



# BLOC G OPERATION ZAYANE KHENIFRA

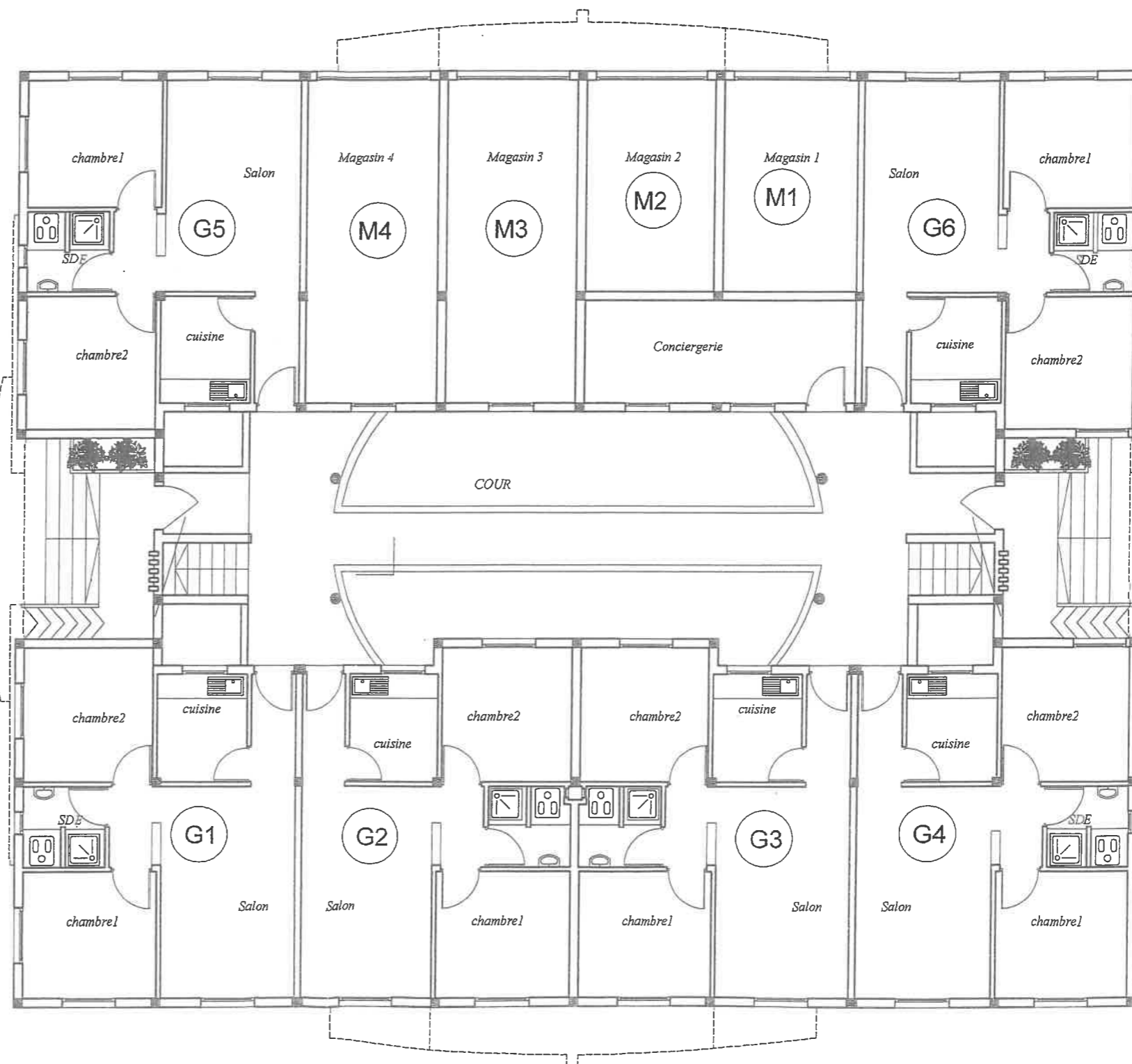
## REZ DE CHAUSSEE



PLAN DE SITUATION

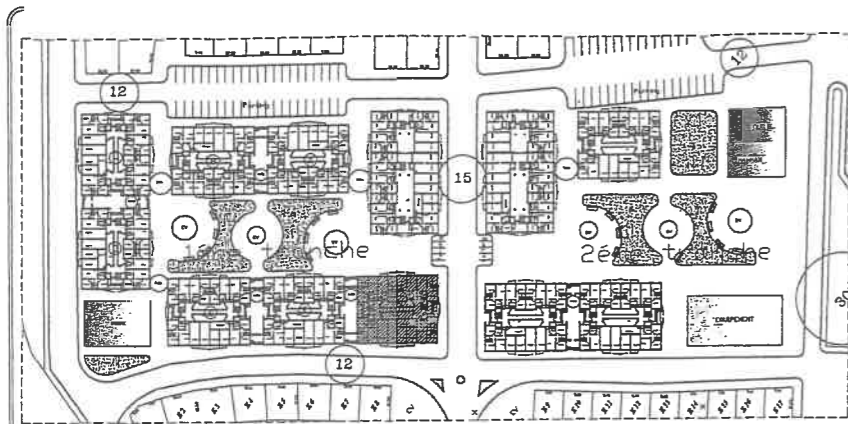
TABLEAU DES SUPERFICIES  
DES APPARTEMENTS

G1	: 51 M <sup>2</sup>
G2	: 51 M <sup>2</sup>
G3	: 51 M <sup>2</sup>
G4	: 51 M <sup>2</sup>
G5	: 51 M <sup>2</sup>
G6	: 51 M <sup>2</sup>
M1	: 16 M <sup>2</sup>
M2	: 16 M <sup>2</sup>
M3	: 24 M <sup>2</sup>
M4	: 24 M <sup>2</sup>



# BLOC G OPERATION ZAYANE KHENIFRA

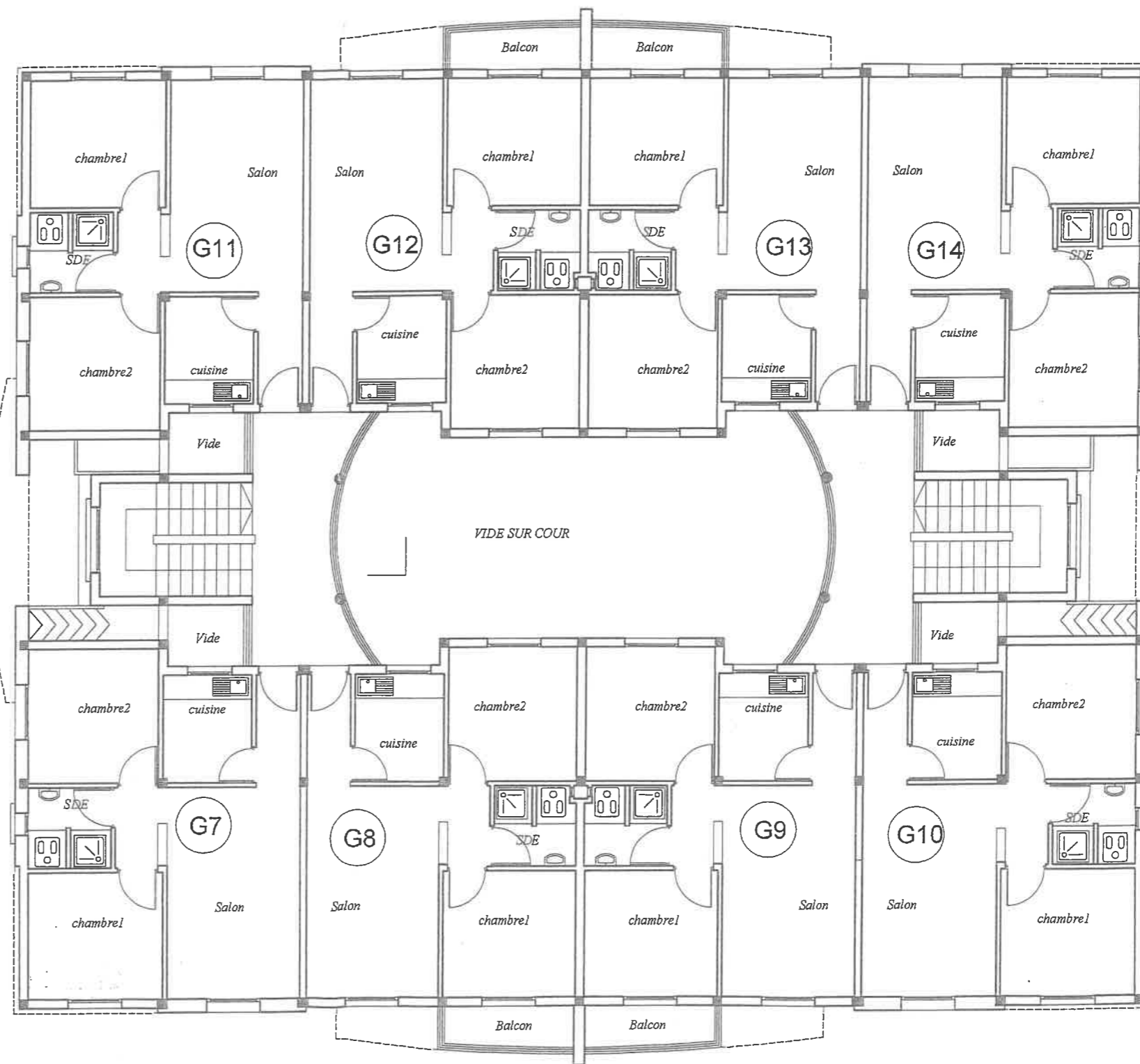
## 1 er ETAGE



PLAN DE SITUATION

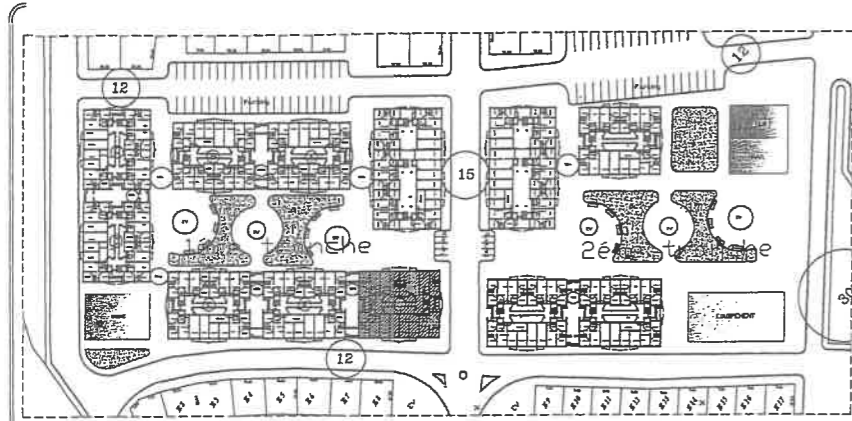
TABLEAU DES SUPERFICIES  
DES APPARTEMENTS

G7	: 51 M <sup>2</sup>
G8	: 54 M <sup>2</sup>
G9	: 54 M <sup>2</sup>
G10	: 51 M <sup>2</sup>
G11	: 51 M <sup>2</sup>
G12	: 54 M <sup>2</sup>
G14	: 54 M <sup>2</sup>
G14	: 51 M <sup>2</sup>



# BLOC G OPERATION ZAYANE KHENIFRA

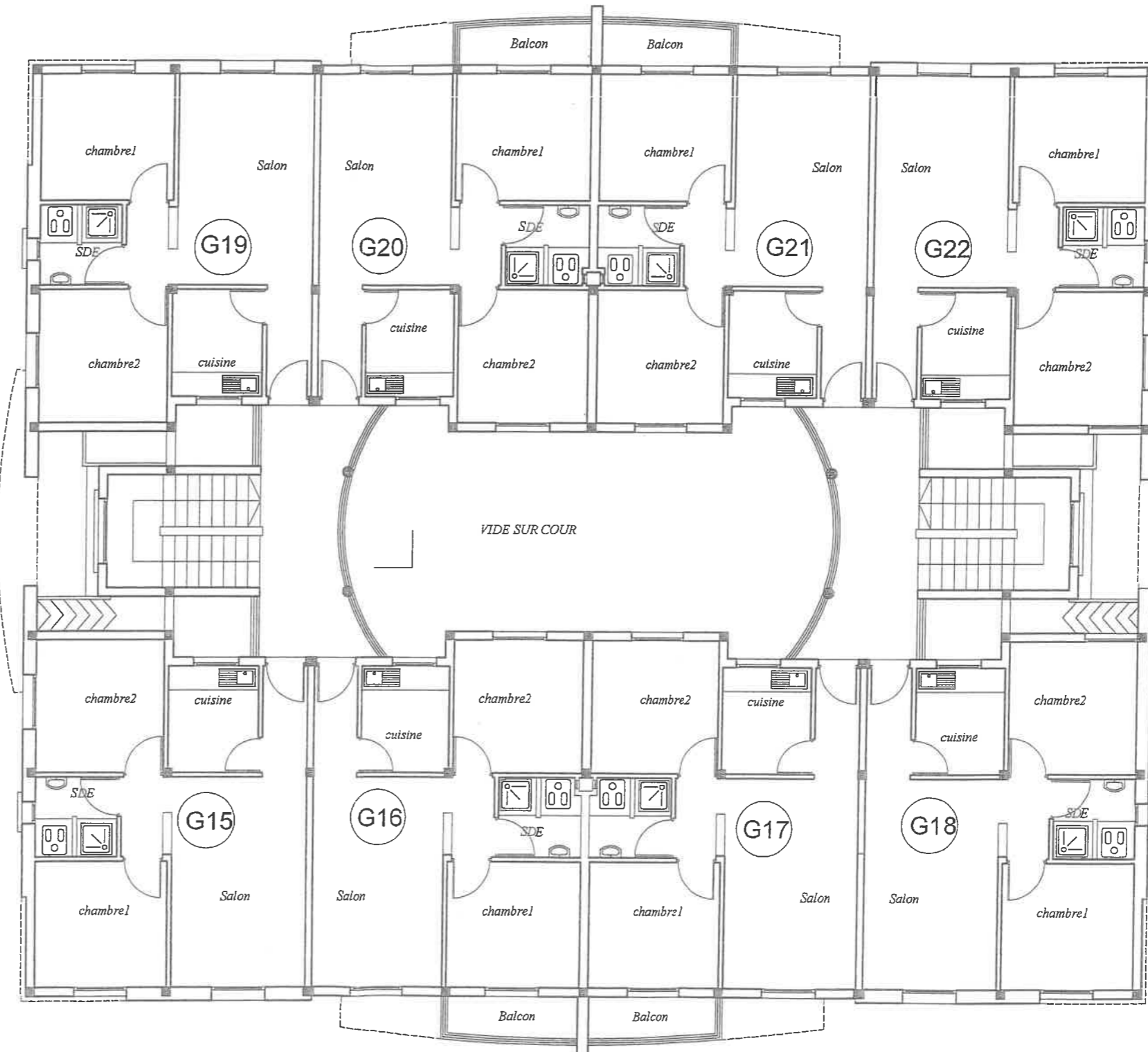
## 2EME ETAGE



PLAN DE SITUATION

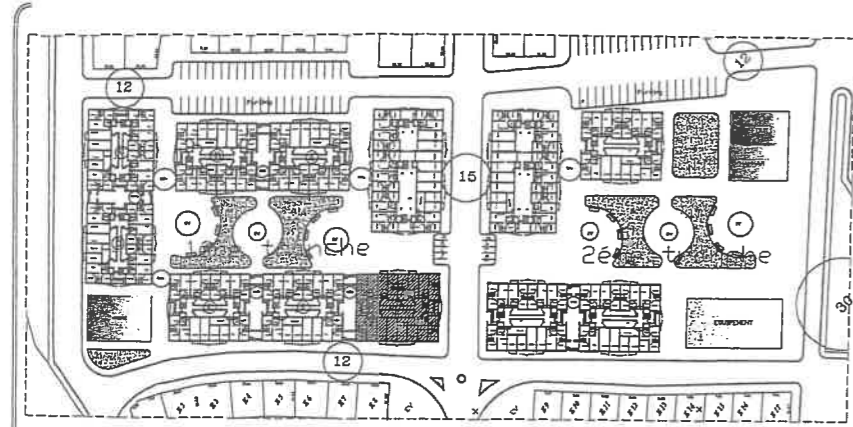
TABLEAU DES SUPERFICIES  
DES APPARTEMENTS

G15	: 51 M <sup>2</sup>
G16	: 54 M <sup>2</sup>
G17	: 54 M <sup>2</sup>
G18	: 51 M <sup>2</sup>
G19	: 51 M <sup>2</sup>
G20	: 54 M <sup>2</sup>
G21	: 54 M <sup>2</sup>
G22	: 51 M <sup>2</sup>



# BLOC G OPERATION ZAYANE KHENIFRA

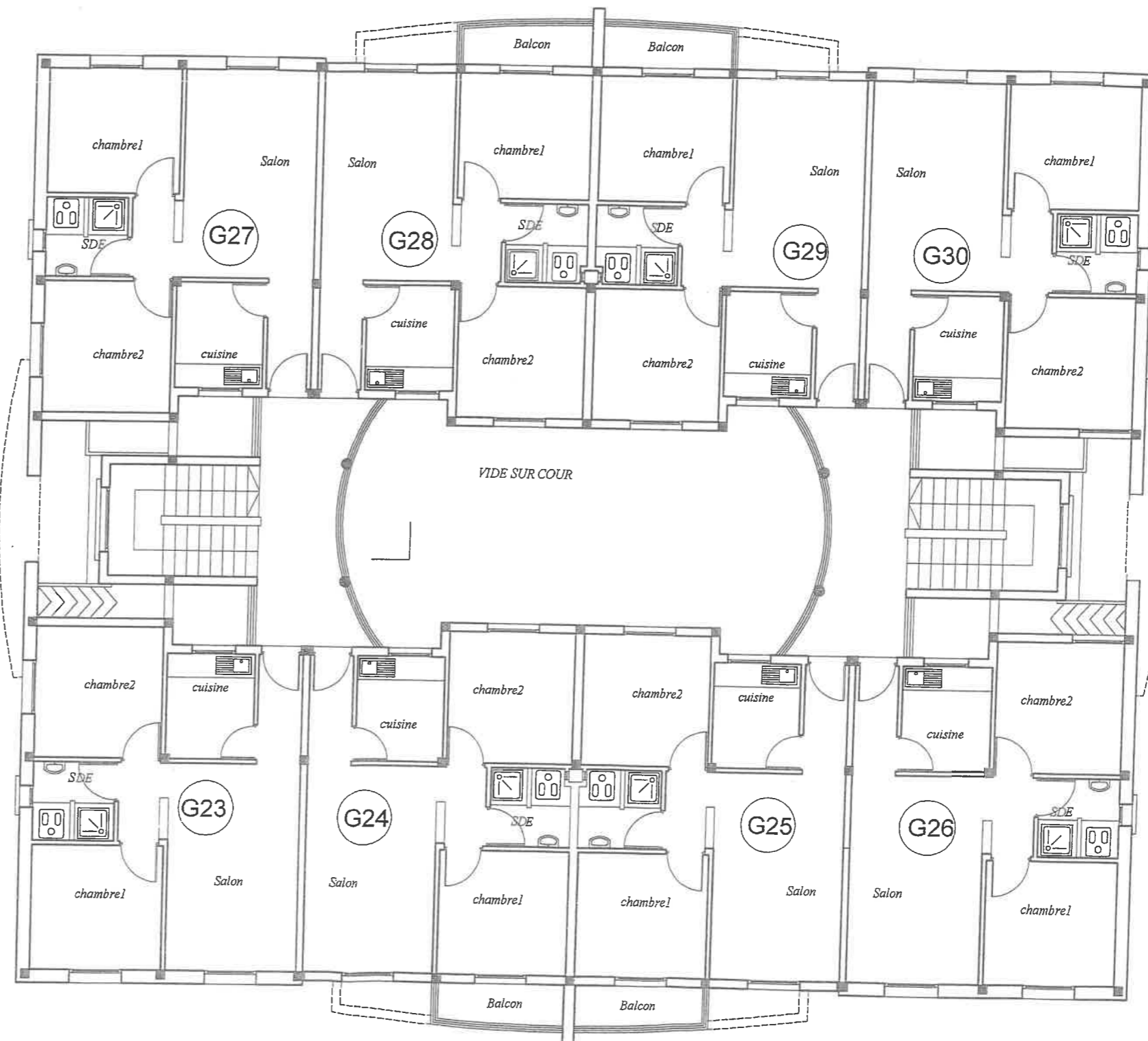
## 3EME ETAGE



PLAN DE SITUATION

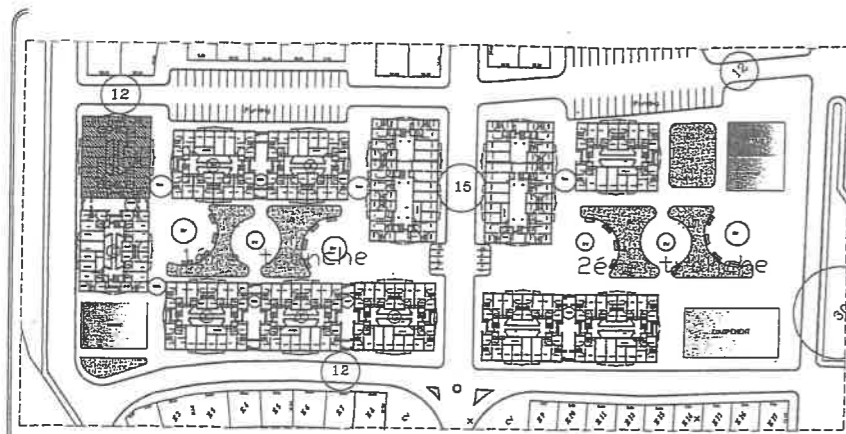
TABLEAU DES SUPERFICIES  
DES APPARTEMENTS

G 23	: 51 M <sup>2</sup>
G 24	: 54 M <sup>2</sup>
G 25	: 54 M <sup>2</sup>
G 26	: 51 M <sup>2</sup>
G 27	: 51 M <sup>2</sup>
G 28	: 54 M <sup>2</sup>
G 29	: 54 M <sup>2</sup>
G 30	: 51 M <sup>2</sup>



# BLOC C OPERATION ZAYANE KHENIFRA

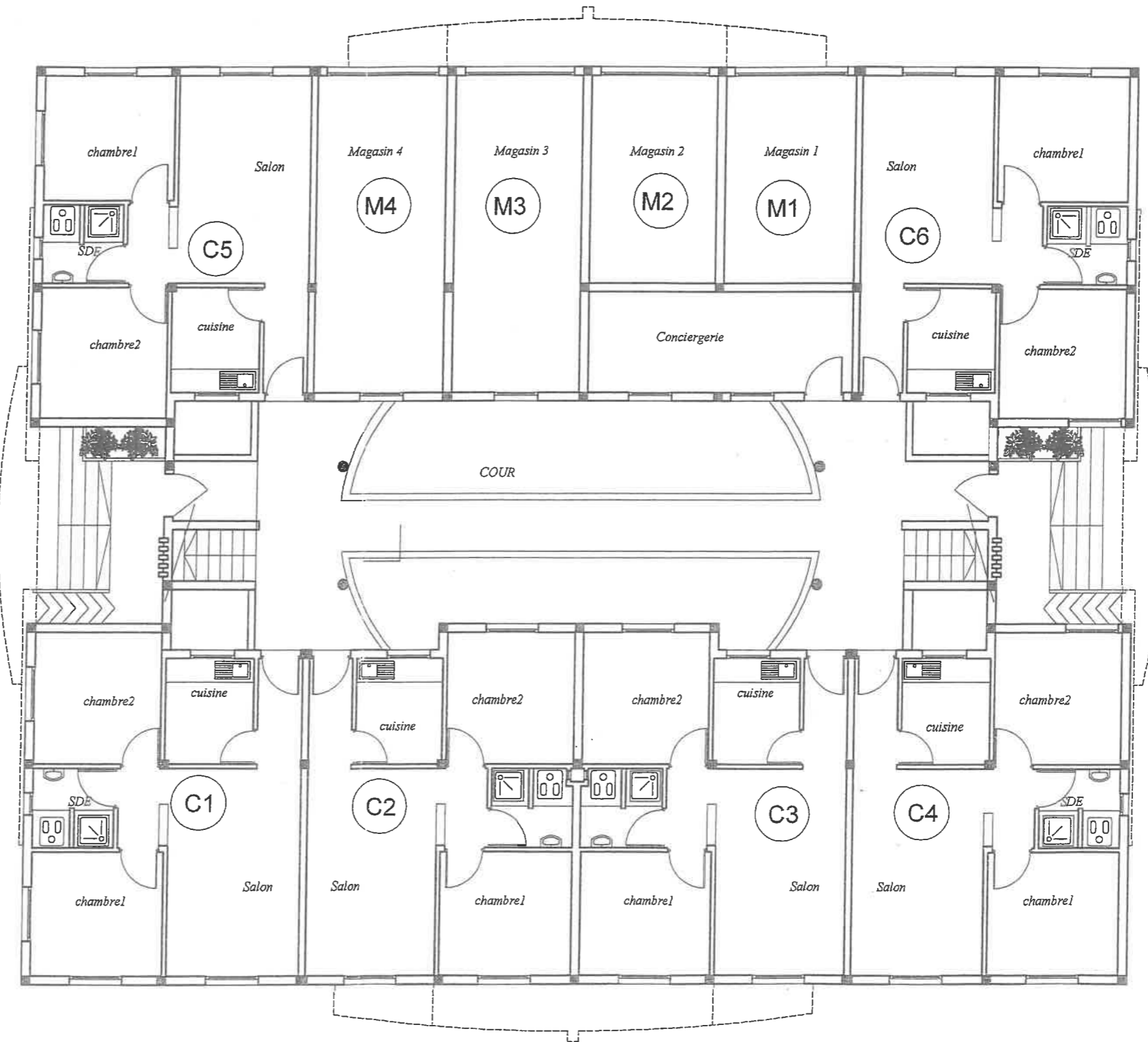
## REZ DE CHAUSSEE



PLAN DE SITUATION

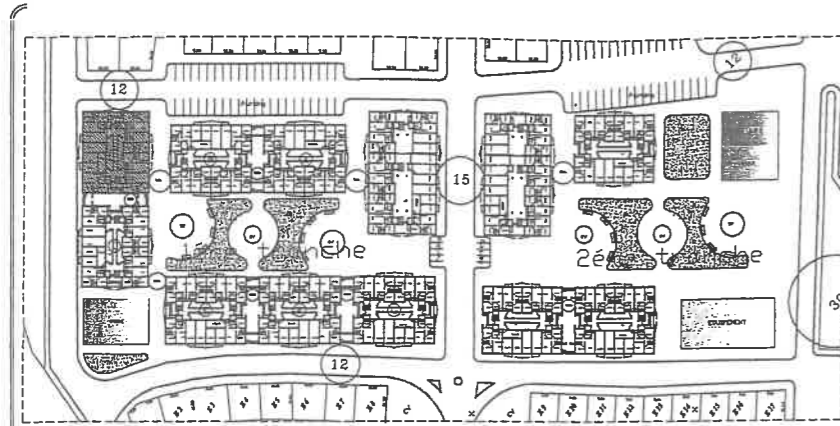
TABLEAU DES SUPERFICIES  
DES APPARTEMENTS

C1	: 51 M <sup>2</sup>
C2	: 51 M <sup>2</sup>
C3	: 51 M <sup>2</sup>
C4	: 51 M <sup>2</sup>
C5	: 51 M <sup>2</sup>
C6	: 51 M <sup>2</sup>
M1	: 16 M <sup>2</sup>
M2	: 16 M <sup>2</sup>
M3	: 24 M <sup>2</sup>
M4	: 24 M <sup>2</sup>



# BLOC C OPERATION ZAYANE KHENIFRA

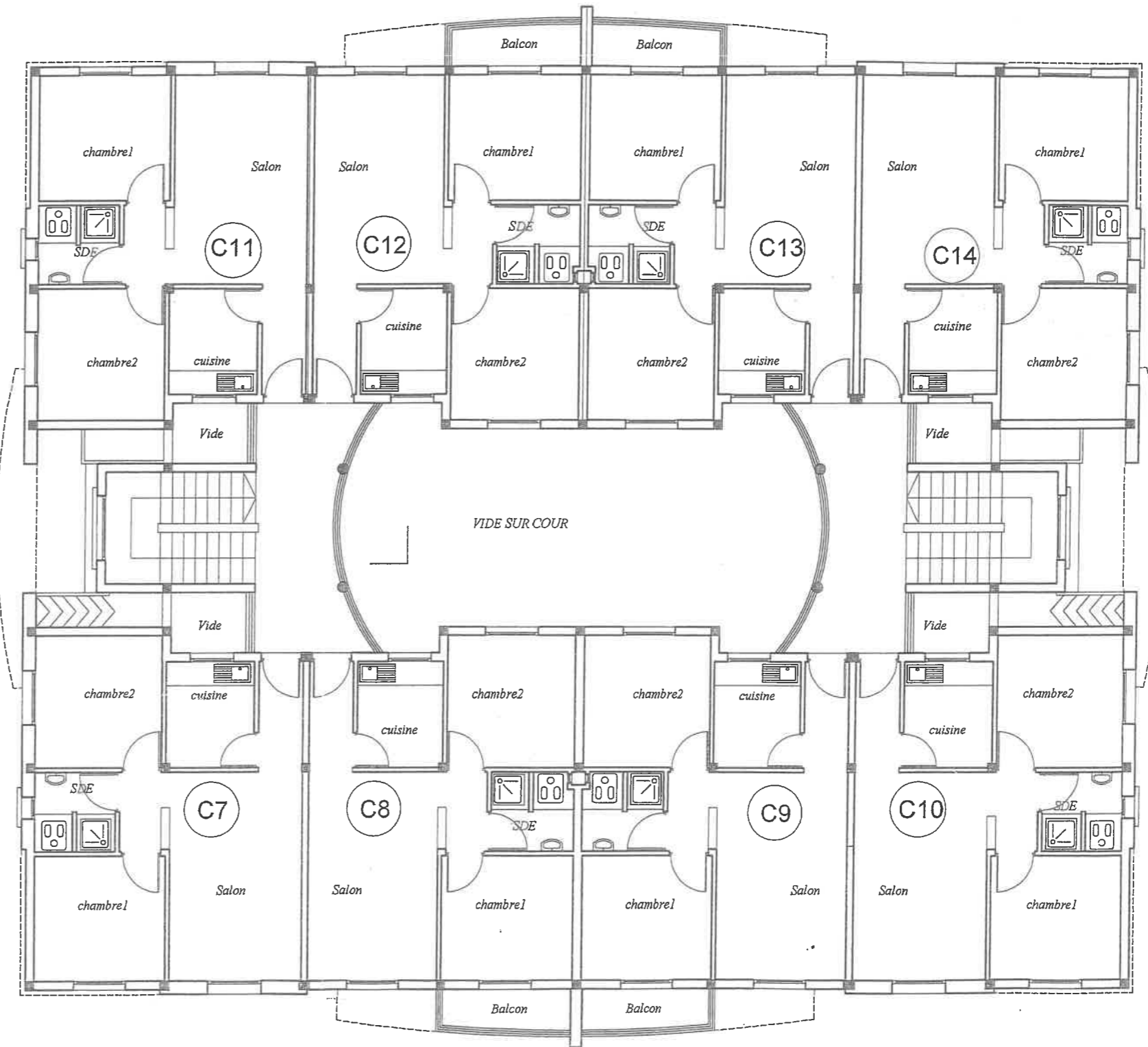
## 1 er ETAGE



PLAN DE SITUATION

TABLEAU DES SUPERFICIES  
DES APPARTEMENTS

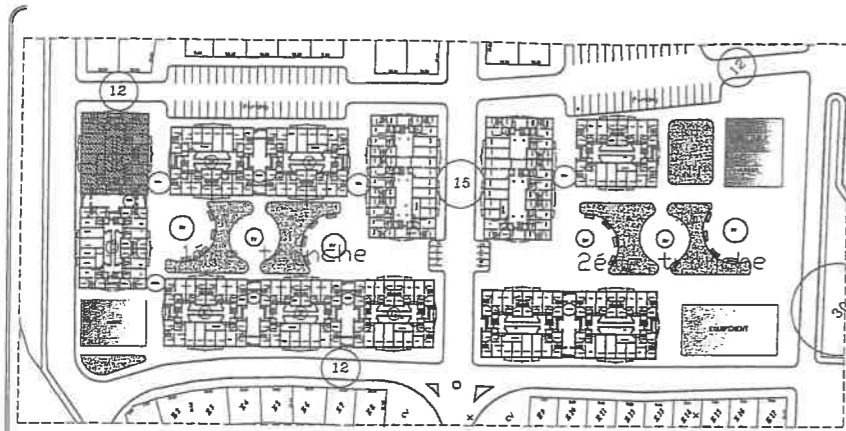
C7	: 51 M <sup>2</sup>
C8	: 54 M <sup>2</sup>
C9	: 54 M <sup>2</sup>
C10	: 51 M <sup>2</sup>
C11	: 51 M <sup>2</sup>
C12	: 54 M <sup>2</sup>
C13	: 54 M <sup>2</sup>
C14	: 51 M <sup>2</sup>





# BLOC C OPERATION ZAYANE KHENIFRA

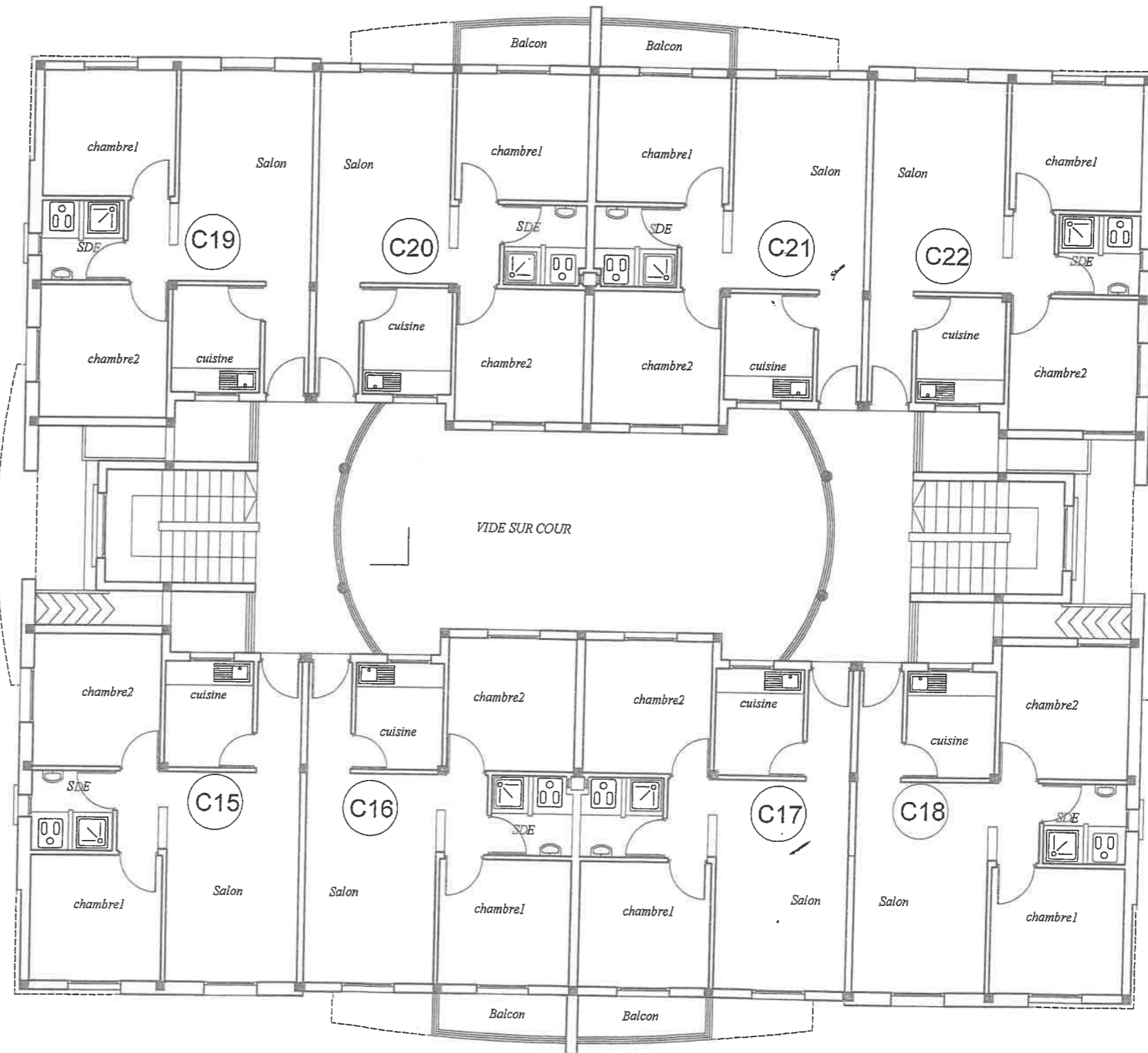
## 2EME ETAGE



PLAN DE SITUATION

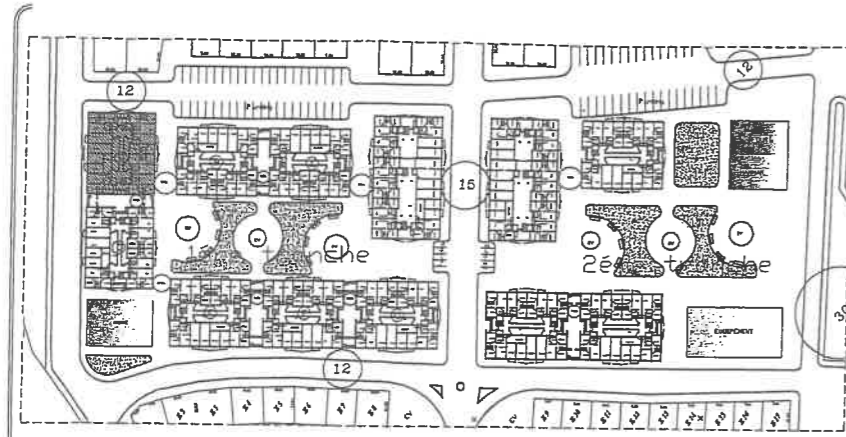
TABLEAU DES SUPERFICIES  
DES APPARTEMENTS

C15	: 51 M <sup>2</sup>
C16	: 54 M <sup>2</sup>
C17	: 54 M <sup>2</sup>
C18	: 51 M <sup>2</sup>
C19	: 51 M <sup>2</sup>
C20	: 54 M <sup>2</sup>
C21	: 54 M <sup>2</sup>
C22	: 51 M <sup>2</sup>



# BLOC C OPERATION ZAYANE KHENIFRA

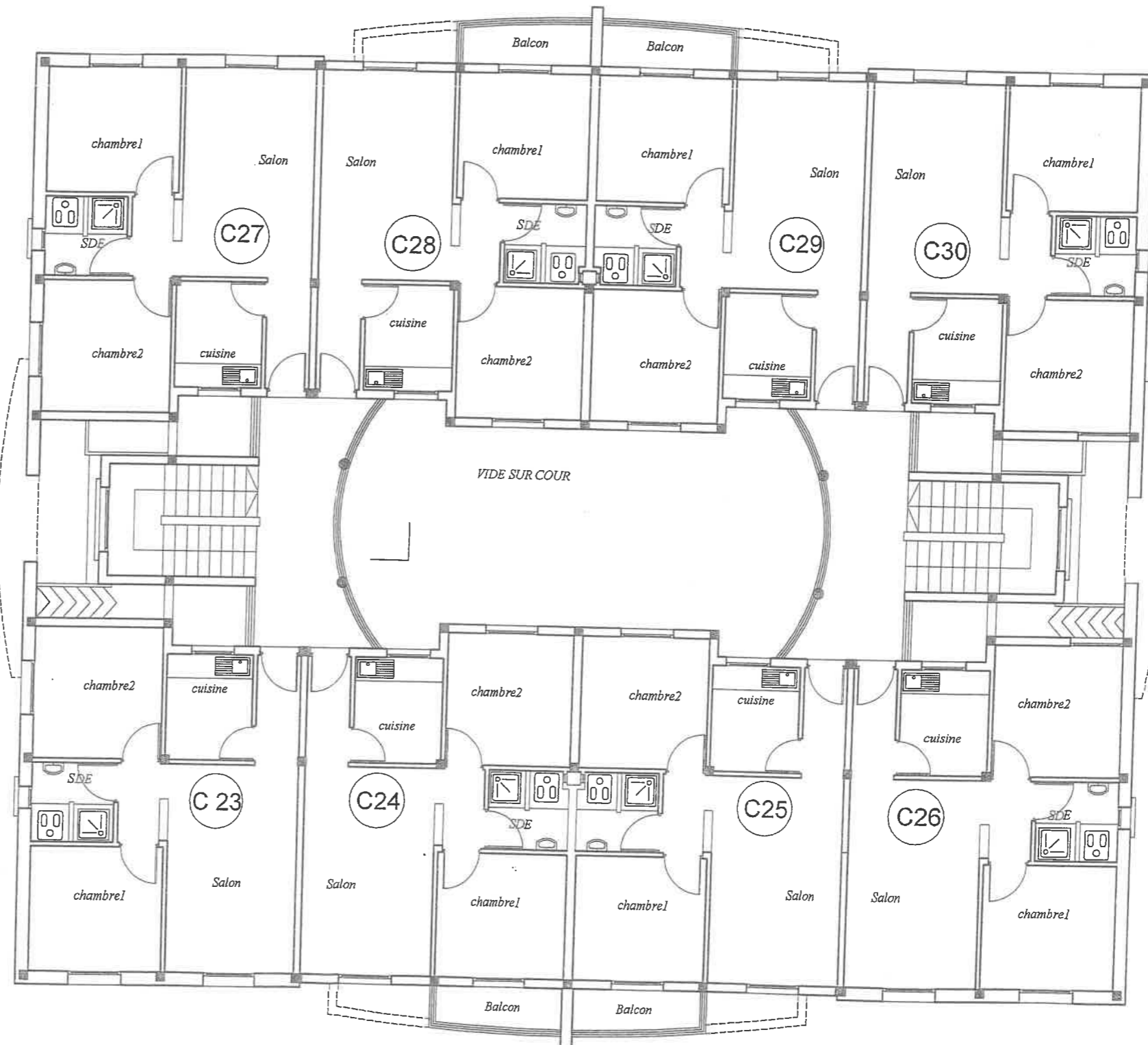
## 3EME ETAGE



PLAN DE SITUATION

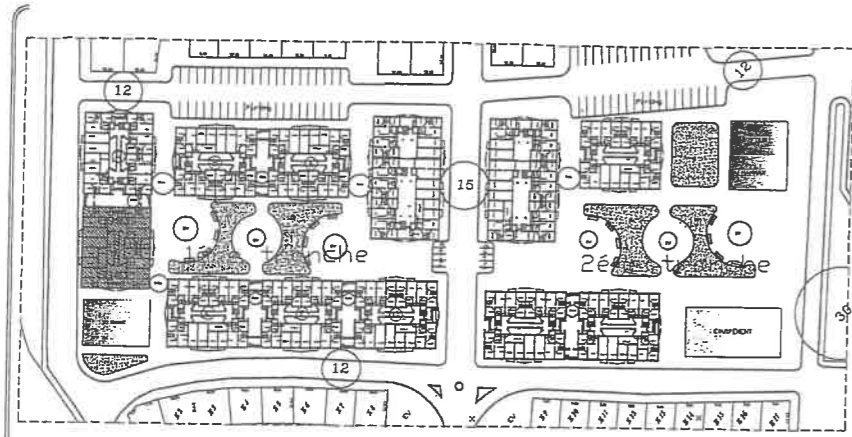
TABLEAU DES SUPERFICIES  
DES APPARTEMENTS

C 23	: 51 M <sup>2</sup>
C 24	: 54 M <sup>2</sup>
C 25	: 54 M <sup>2</sup>
C 26	: 51 M <sup>2</sup>
C 27	: 51 M <sup>2</sup>
C 28	: 54 M <sup>2</sup>
C 29	: 54 M <sup>2</sup>
C 30	: 51 M <sup>2</sup>



# BLOC D OPERATION ZAYANE KHENIFRA

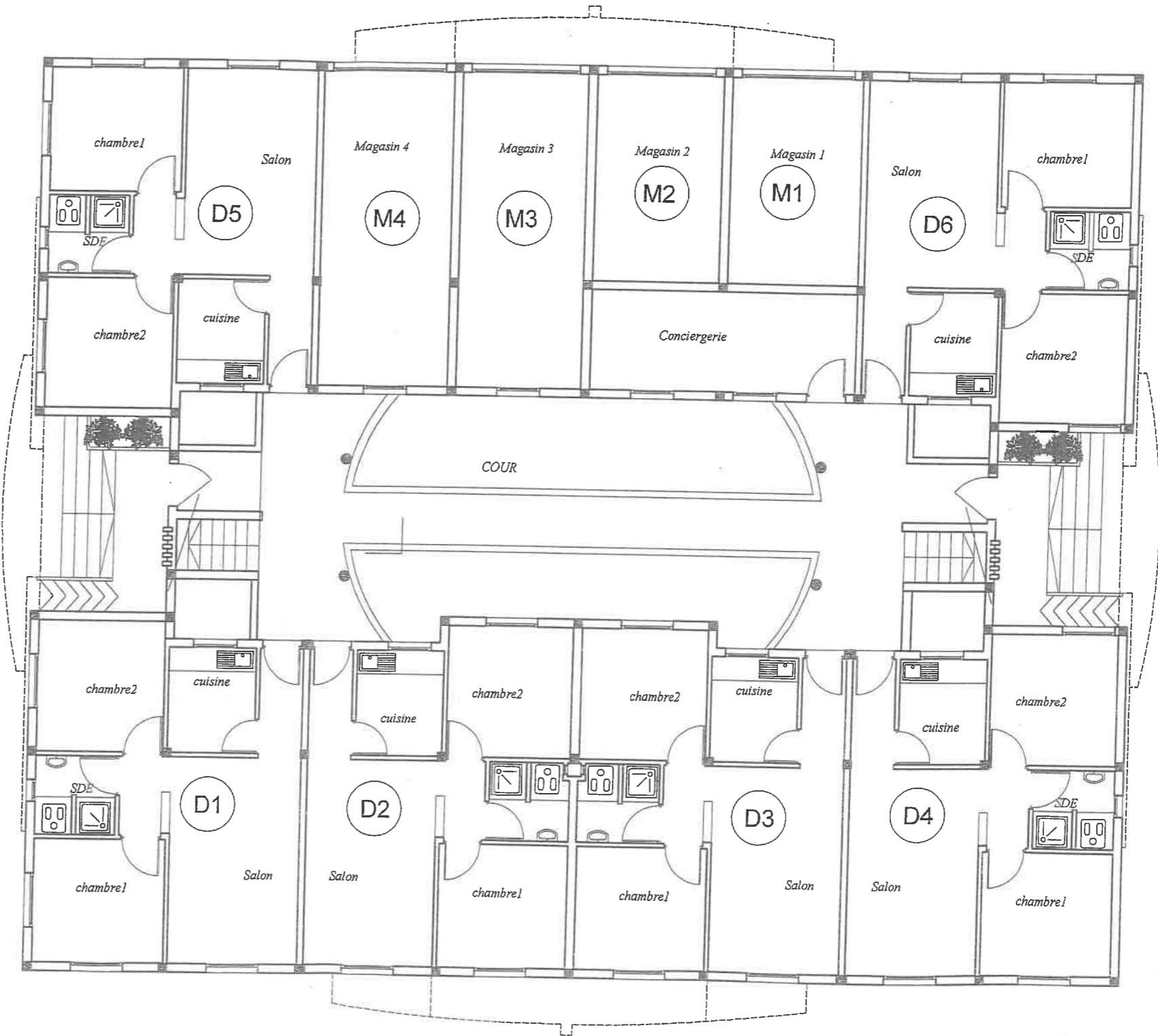
## REZ DE CHAUSSEE



PLAN DE SITUATION

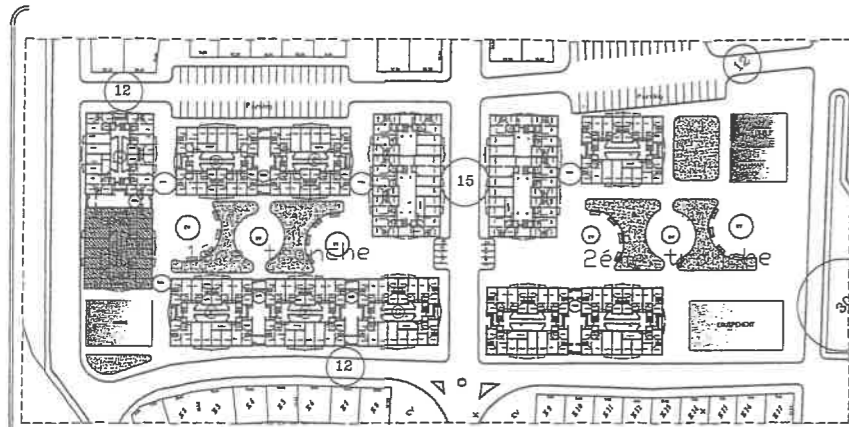
TABLEAU DES SUPERFICIES  
DES APPARTEMENTS

D1	: 51 M <sup>2</sup>
D2	: 51 M <sup>2</sup>
D3	: 51 M <sup>2</sup>
D4	: 51 M <sup>2</sup>
D5	: 51 M <sup>2</sup>
D6	: 51 M <sup>2</sup>
M1	: 16 M <sup>2</sup>
M2	: 16 M <sup>2</sup>
M3	: 24 M <sup>2</sup>
M4	: 24 M <sup>2</sup>



# BLOC D OPERATION ZAYANE KHENIFRA

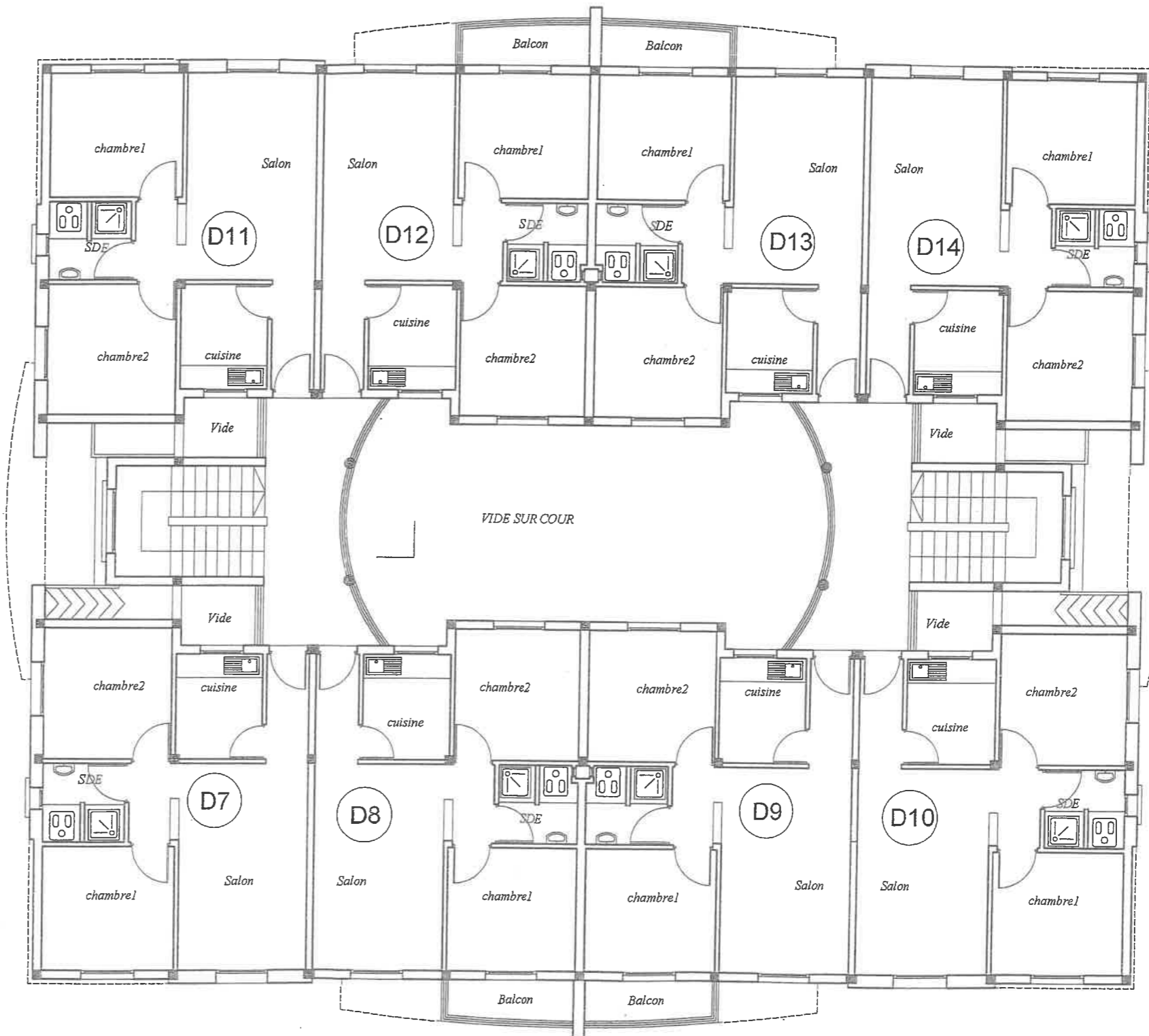
## 1 er ETAGE



PLAN DE SITUATION

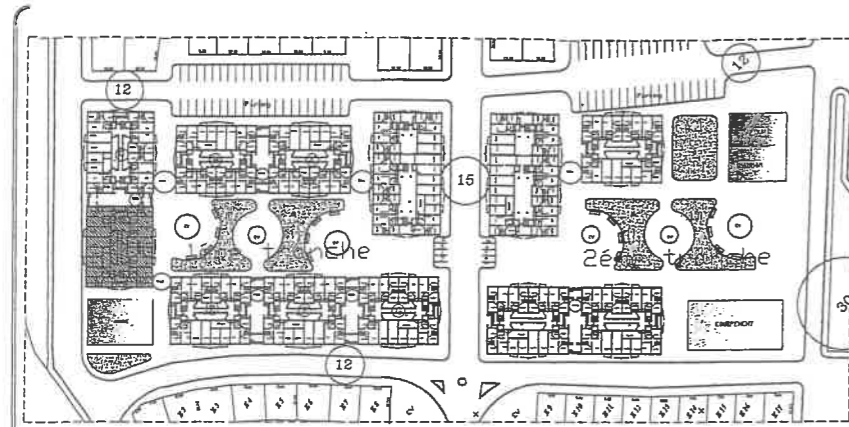
TABLEAU DES SUPERFICIES  
DES APPARTEMENTS

D7	: 51 M <sup>2</sup>
D8	: 54 M <sup>2</sup>
D9	: 54 M <sup>2</sup>
D10	: 51 M <sup>2</sup>
D11	: 51 M <sup>2</sup>
D12	: 54 M <sup>2</sup>
D13	: 54 M <sup>2</sup>
D14	: 51 M <sup>2</sup>



# BLOC D OPERATION ZAYANE KHENIFRA

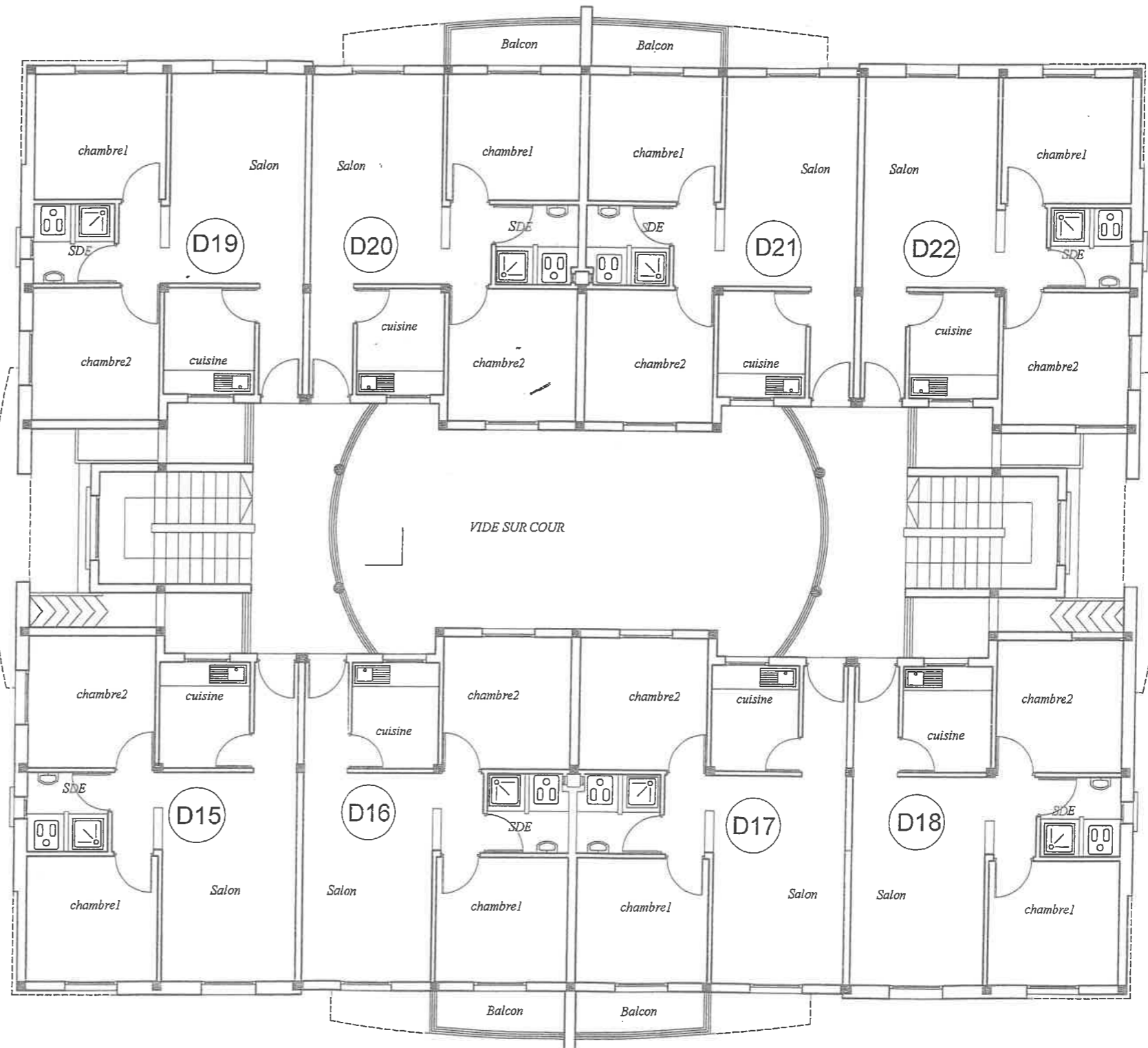
## 2EME ETAGE



PLAN DE SITUATION

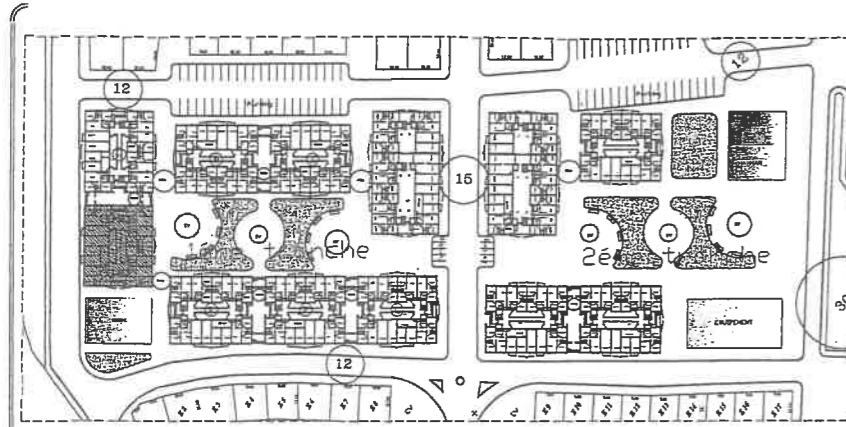
TABLEAU DES SUPERFICIES  
DES APPARTEMENTS

D15	: 51 M <sup>2</sup>
D16	: 54 M <sup>2</sup>
D17	: 54 M <sup>2</sup>
D18	: 51 M <sup>2</sup>
D19	: 51 M <sup>2</sup>
D20	: 54 M <sup>2</sup>
D21	: 54 M <sup>2</sup>
D22	: 51 M <sup>2</sup>



# BLOC D OPERATION ZAYANE KHENIFRA

## 3EME ETAGE



PLAN DE SITUATION

TABLEAU DES SUPERFICIES  
DES APPARTEMENTS

D 23	: 51 M <sup>2</sup>
D 24	: 54 M <sup>2</sup>
D 25	: 54 M <sup>2</sup>
D 26	: 51 M <sup>2</sup>
D 27	: 51 M <sup>2</sup>
D 28	: 54 M <sup>2</sup>
D 29	: 54 M <sup>2</sup>
D 30	: 51 M <sup>2</sup>

